

UNIVERSIDAD TECNOLÓGICA DE BOLÍVAR
POTENCIAL TURISTICO DE ARJONA, BOLIVAR

NOMBRES

Arturo José Martínez Insignares

FACULTAD DE ECONOMIA Y NEGOCIOS

PROGRAMA DE ECONOMIA

CARTAGENA DE INDIAS D.T. Y C.

2011

UNIVERSIDAD TECNOLÓGICA DE BOLÍVAR

NOMBRES

Arturo José Martínez Insignares

**Trabajo de investigación presentado para optar por el título de
Economista**

Asesor:

NETTY CONSUELO HUERTAS

**UNIVERSIDAD TECNOLÓGICA DE BOLIVAR
FACULTAD DE ECONOMIA Y NEGOCIOS
PROGRAMA DE ADMINISTRACION DE EMPRESAS
CARTAGENA DE INDIAS D.T. Y C.**

2011

TABLA DE CONTENIDO

INTRODUCCIÓN	5
0. DISEÑO DEL TRABAJO	6
0.1. IDENTIFICACION DEL PROBLEMA	6
0.2. OBJETIVOS	7
0.2.1. Objetivo General.....	7
0.2.2. Objetivos Específicos.....	8
0.3. JUSTIFICACION.....	8
0.4. ANTECEDENTES DE INVESTIGACION	9
0.5. METODOLOGÍA DEL TRABAJO	18
0.5.1. Delimitación de la información.....	18
0.5.2. Tipo de Estudio	18
0.5.3. Población y muestra.....	19
0.5.4. Fuentes y técnica de recolección de información	19
0.5.5. Etapas.....	19
0.6. RESULTADOS ESPERADOS.....	20
1. DESCRIPCION GENERAL DE ARJONA	21
1.1. ASPECTOS NATURALES.....	21
1.1.1. Calidad del aire	21
1.1.2. Hídrica	21
1.1.3. Biótica.....	23
1.1.4. Geosferica.....	24
1.2. INFRAESTRUCTURAS DE APOYO AL DESARROLLO.....	26
1.2.1. Servicios públicos.....	26

1.2.2.	Sistema vial y de transporte	27
1.3.	SISTEMA DE CIUDADES.....	28
1.4.	SISTEMA SOCIOCULTURAL	28
1.4.1.	Aspectos demográficos	28
1.4.2.	Etnias.....	28
1.4.3.	Calidad de vida.....	31
1.5.	DIAGNOSTICO SECTORES ECONOMICOS	32
1.5.1.	Agropecuario	32
1.5.2.	Agricultura.....	32
1.5.3.	Ganadería	33
1.5.4.	Piscicultura	34
1.5.5.	Comercio	34
1.5.6.	Industria	34
1.6.	FINANZAS MUNICIPALES.....	35
2.	ANALISIS DOFA	37
3.	INVENTARIO TURISTICO ARJONA.....	41
3.1.1.	Anécdotas.....	52
3.1.2.	Rey y Reina vallenata Infantil.	53
3.1.3.	Escritores.....	54
4.	PROPUESTA Y PLAN TURÍSTICO PARA ARJONA, BOLÍVAR.....	60
4.1	PROPUESTA	60
4.3	COSTO APROXIMADO DE LA VISITA TURISTICA.....	64
5.	CONCLUSION	68
6.	BIBLIOGRAFIA.....	69

INTRODUCCIÓN

El municipio de Arjona Bolívar cuenta con una variedad socio cultural y natural increíble las cuales aún están, por decirlo así, en bruto. El poco desarrollo regional ha hecho de este municipio un lugar con muchas debilidades que dejan a la población expuesta y su economía rezagada en cuanto a las demás. Este no es el único caso, en Colombia muchos pueblos viven el mismo retraso y abandono.

Con este trabajo se busca dar a conocer, generar actividad turística y pulir las joyas de nuestro departamento, para así promover tanto el desarrollo social como el económico y cultural. Con toda la riqueza que los activos naturales y culturales le dan, Arjona tiene un gran potencial para salir adelante, por tanto es fundamental la redirección o reforma de políticas de desarrollo e invertir en el capital humano de este pueblo para convertirlo en una comunidad prospera y en enmarcarla en una senda de desarrollo a largo plazo.

0. DISEÑO DEL TRABAJO

0.1. IDENTIFICACION DEL PROBLEMA

Es de vital importancia conocer el contexto en el cual se desarrolla el municipio de Arjona en el departamento de Bolívar, lo cual nos llevará a comprender su actual situación y descubrir los potenciales recursos de esta área geográfica, que si bien se proyecta en un futuro permitirá el prospero y equitativo desarrollo de la región.

Bolívar es uno de los 7 departamentos que conforman la costa Caribe con un área total de 25.975 km², que representan el 20% de la costa Caribe y un 2.3% del territorio nacional, está compuesto por 45 municipios y limita con los departamentos de Sucre, Córdoba, Antioquia, Santander, Cesar y Magdalena. En vista de su heterogeneidad geográfica, económica, social y cultural el departamento se dividió en ZODES (zonas de desarrollo económico), las cuales son: Magdalena Medio Depresión Momposina, Mojana, Montes de María y el Dique.

GRAFICA 1: Departamento de Bolívar



Fuente: Encarta, Mapa de Bolívar.

Arjona se encuentra en el ZODES denominado el Dique, junto con Cartagena, Turbaco y otras localidades. El municipio posee una extensión total de 566 km², su principal fuente económica es la ganadería tiene una temperatura media de 30 grados centígrados, cuenta con diversidad de ciénagas (Biojo, Bohórquez, hato, Mandinga, Quielembe, Salado, Juan Gómez) y algunos arroyos (como Caimital, Quilenbe, Pita, Jinete, Matapuerco) que le dan una interacción fluvial bastante importante, aparte del Canal del Dique.

Además, Arjona es un puesto de paso obligatorio para todo tipo de viajeros que se dirigen al centro del país o viceversa, es por tanto que en este trabajo se buscará enfatizar en esos imanes de desarrollo que el departamento no ha explotado al máximo y que ayudara a reducir los niveles de pobreza, violencia y combatir los bajos niveles de educación.

Todo lo anterior lleva a cuestionarnos sobre cuáles son los activos que posee nuestro municipio, los cuales logran desarrollar tanto el potencial turístico de este, como de la región.

0.2. OBJETIVOS

0.2.1. Objetivo General

- Constituir una idea de propuesta como tal, que logre dirigir o enmarcar el desarrollo de Arjona en un sentido, mediante la identificación de sus activos y su potencial de crecimiento a futuro, en donde se buscara la incorporación de sus principales actividades productivas como la ganadería, la gastronomía, cultura, tradición musical y oral entre otras para generar encadenamientos económicos.

0.2.2. Objetivos Específicos

- Recopilar la información necesaria para analizar la situación de Arjona y su entorno en el departamento de Bolívar.
- Realizar un listado de activos turísticos, del municipio de Arjona, los cuales, pueden ser tangibles o intangibles.
- Determinar el potencial turístico de Arjona, basándose en el listado de activos turísticos.
- Idear una propuesta al turista con el fin de que este pueda verse identificado con el potencial del municipio.

0.3. JUSTIFICACION

Esta investigación es necesaria debido a que se está evidenciando una tendencia de crecimiento que deja rezagados a distintos municipios de Bolívar, entre esos Arjona, por lo tanto se debe tomar cartas en el asunto para contrarrestarlo. Además indicadores de salud, educación y calidad de vida reflejan las desventajas del municipio cuando se le compara con la ciudad de Cartagena o Turbaco, por ejemplo. Es además necesario priorizar el avance en estos municipios afectados si se pretende que la región Caribe, también rezagada frente al resto del país, mantenga una senda de crecimiento favorable y con ánimos de alcanzar los Objetivos del Milenio para 2015.

Además de lo necesario de la investigación, es de gran ayuda para afianzar los conocimientos acerca del departamento del que hacemos parte, ya que muchas veces ignoramos nuestro entorno y por tal razón no se entiende los problemas económicos o sociales que influyen en el desarrollo de nuestros negocios, mediante esta investigación el lector podrá encontrarse identificado con el potencial turístico de determinada región y asistir sin ningún problema generando así ingresos para esta última.

Es también un objeto de estudio que permitirá el enfoque de aquellos problemas que a futuro resultara mejor evitar y por tanto la previa identificación será de gran ayuda como por ejemplo, las cercanías al canal del dique y sus actuales inundaciones que afectan miles de hectáreas en cultivo y ganadería imposibilitando a miles de campesinos a realizar su labor.

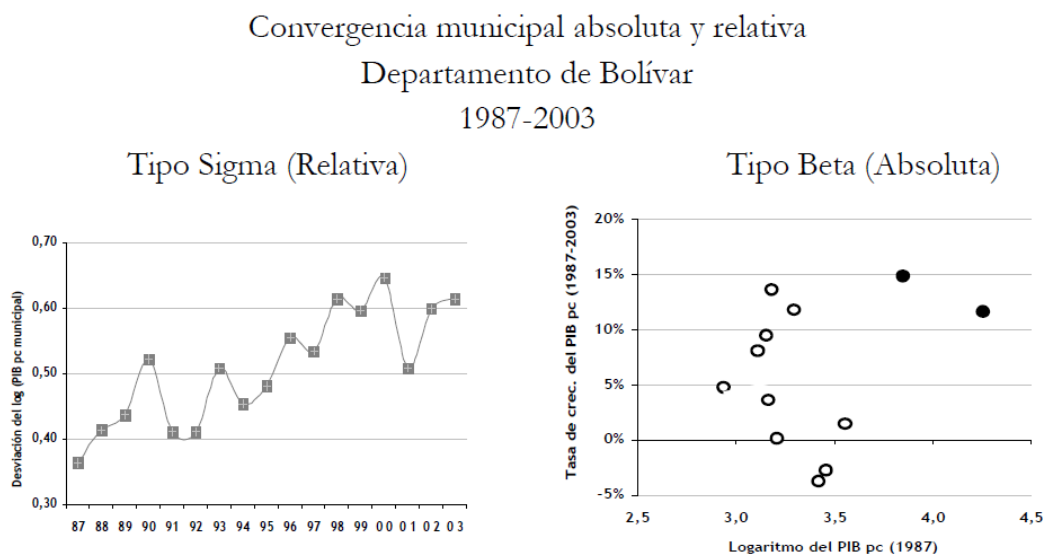
0.4. ANTECEDENTES DE INVESTIGACION

El presente documento se elaboró basado en investigaciones de las Naciones Unidas para el cumplimiento de los Objetivos de Desarrollo de Milenio (ODM) así como también la información proporcionada por el plan de ordenamiento territorial de Arjona donde se revela detalladamente hacia dónde va el municipio para así enfocarse en su verdadero potencial económico. El sitio web del municipio también será de gran utilidad pues en él se encuentran detallados muchos aspectos económicos, sociales, políticos y culturales que a futuro servirán como base para la investigación y propuesta de desarrollo turístico. Algunos Blogs en internet también sirvieron de muchísima ayuda para encontrar anécdotas fotos y opiniones de la población Arjonera, la Ficha técnica de Información Municipal para la Toma de Decisiones en Arjona Bolívar del DNP nos brindo datos concretos acerca de la verdadera situación del departamento con datos y tablas bastante claras para darnos formar una primera impresión, el Plan De Gestión Integral De Residuos Sólidos.-PGIRS (Arjona Bolívar) brinda una detallada caracterización del municipio, topografías, cuerpos de agua negocios, economía, sociedad y se centra al igual que mi estudio en darle solución a problemas de la comunidad, " EL CANAL DEL DIQUE Y SU SUBREGION: UNA ECONOMÍA BASADA EN LA RIQUEZA HIDRICA" también nos ayudo a comprender un poco el modo de subsistencia en estos pueblos y su lucha diaria para sobrevivir.

Por otra parte, se pudo identificar que el municipio de Arjona es un paso obligado de transeúntes que se dirigen a distintas direcciones del país tanto terrestre como fluvial y además la ganadería juega en el un papel muy importante, pues allí se realizan ferias equinas y corridas de toros que atraen a gran cantidad de personas de muchas regiones del país.

Sin embargo, el estudio realizado para ayudar con la ONU a cumplir los Objetivos de Desarrollo del Milenio apoyado por la Universidad Tecnológica de Bolívar permitió observar la realidad del municipio desde diferentes indicadores. El primero de ellos que se utilizó fue la convergencia municipal, el cual se estima mediante las denominadas convergencias tipo beta¹ y sigma² entre 1987-2003.

GRAFICA 2: Convergencia municipal absoluta y relativa en los departamentos de Bolívar.



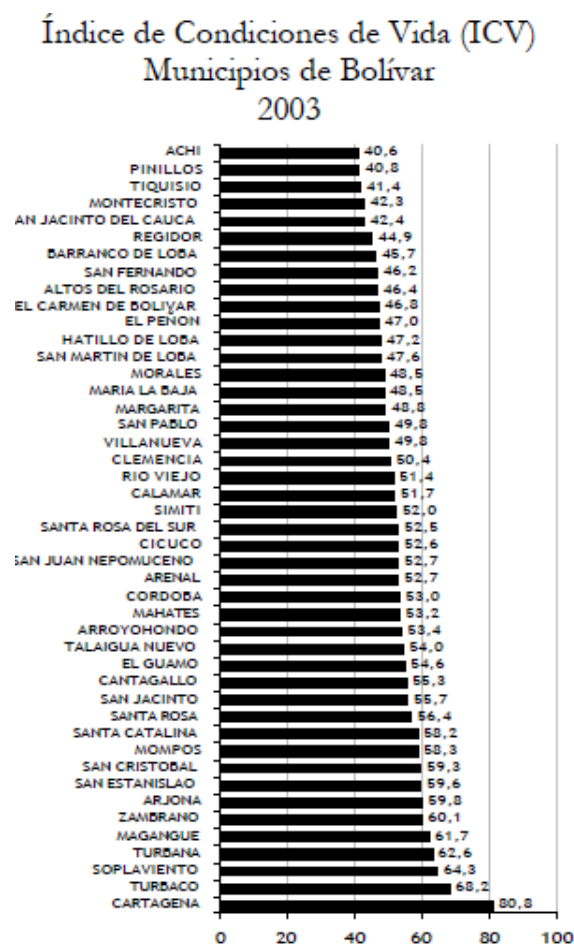
Fuente: Bolívar frente a los Objetivos del Milenio

¹ Entendida convergencia tipo beta como una reducción de las disparidades en el nivel de ingreso, es decir si los municipios con más bajo PIB per cápita en 1987 crecen en los 17 años de análisis en mayor medida que aquellos que tenían un PIB más alto al inicio del periodo

² La convergencia tipo sigma muestra si la dispersión del ingreso per cápita entre cada municipio se reduce en términos relativos

El problema que sufre la región es que la brecha entre municipios ricos y pobres medidos por su PIB per cápita ha aumentado y las regiones de Cartagena y Turbaco ilustradas como los puntos negros en la grafica derecha llevan la delantera en cuanto a las tasas de crecimiento del PIB pc a lo largo del período analizado. En consecuencia de esto el municipio de Arjona se ha quedado rezagado en cuanto al PIB per cápita de la región.

GRAFICA 3: Índice de condiciones de vida en municipios de Bolívar.



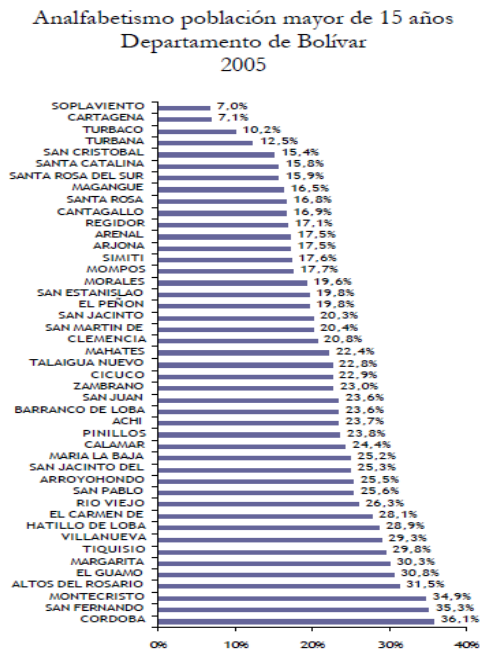
Por otro lado, al analizar también el ICV (Índice de Condiciones de Vida)³, el municipio de Arjona está ubicado en el séptimo lugar en Bolívar con un índice de 59,9 puntos lo cual se considera pobre.

Cartagena con 80.7 y Turbaco 68.7 son los únicos municipios con condiciones de vida aceptables en Bolívar. Los otros 43 municipios se encuentran por debajo de la línea de los que se consideran pobres; observándose que los municipios más beneficiados son los más cercanos a la ciudad capital del departamento (Turbaco, Soplaviento y Turbana), sin que eso signifique que los municipios se encuentren en altos niveles de desarrollo.

Fuente: Bolívar frente a los Objetivos del Milenio

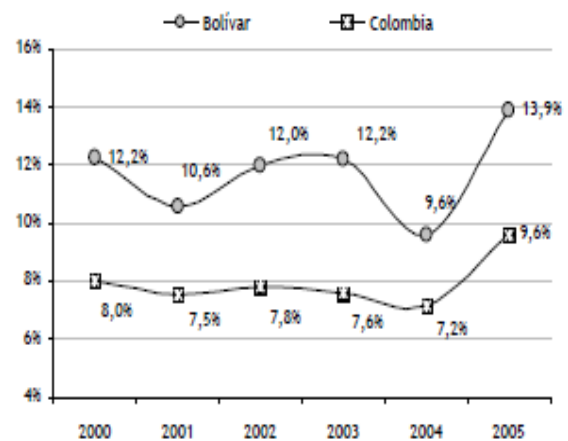
³ El ICV es un índice que comprende activos como posesión de bienes físicos, nivel de capital humano y la composición de hogar necesaria para tener lo que podríamos denominar una buena calidad de vida, el ICV esta estipulado de 0-100 y se considera pobre a un hogar cuyo ICV este por bajo de 67 puntos

GRAFICA 4: Analfabetismo población mayor de 15 años en departamentos de Bolívar



GRAFICA 5: Analfabetismo en población mayor 15 años en Bolívar y Colombia

Analfabetismo en población mayor de 15 años Bolívar y Colombia
2000 - 2005



En promedio, Bolívar muestra un índice de 13,8% de analfabetismo para 2005 (para un rango de edades de 15 años y más), ubicándose en un nivel más alto que el promedio nacional, el cual se ubica en 9.6%.

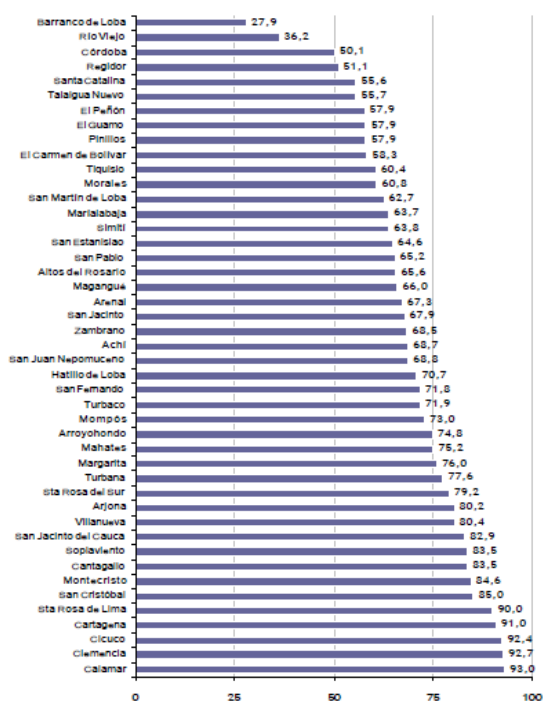
El municipio de Arjona por su parte enfrenta una tasa de analfabetismo de 17.5% lo cual demanda la necesidad de recursos dirigidos directamente a la educación, para así poder superar los rezagos.

GRAFICA 6: Tasa de cobertura educativa bruta total.

La tasa de cobertura en educación en Bolívar para 2006 fue levemente inferior a la del promedio nacional con un 84.6%, frente a un 85% respectivamente.

A pesar de esto el departamento arroja buenos resultados, pero en el caso de Arjona la tasa de cobertura total fue de 80,2 un poco más baja al promedio nacional y al de Bolívar.

Tasa de cobertura bruta total
Municipios de Bolívar
2005



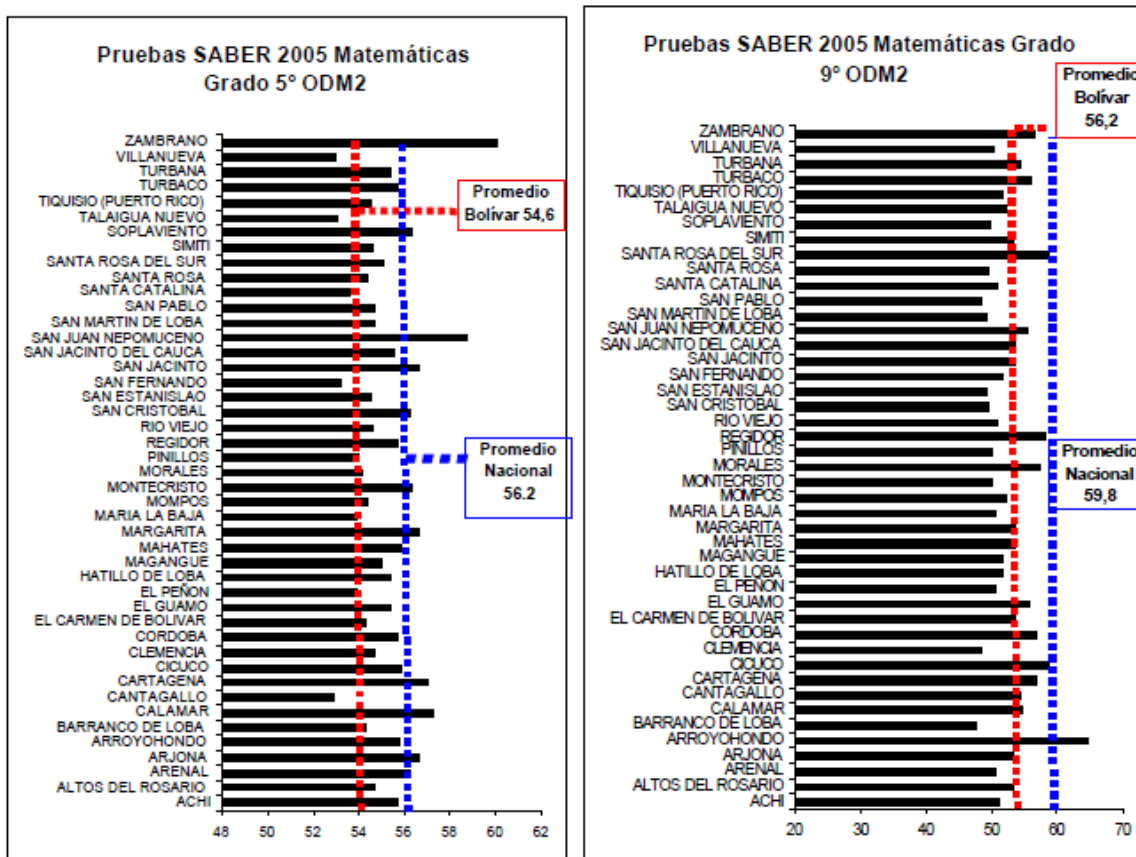
Fuente: Bolívar frente los ODM

Para hablar de calidad educativa se revisan los resultados obtenidos en las pruebas del saber para 2005 en matemáticas. En grado quinto, el departamento tuvo un promedio de 54,6 -menor al nacional que fue de 56,2-; pero para grado noveno Bolívar obtuvo un promedio de 56,2 con relación al 59,8 del promedio nacional, es decir muy por debajo.

Arjona, por su parte, en las pruebas SABER 2005 en matemáticas para grado quinto supera al promedio nacional de 56,2, sin embargo, en el caso de noveno grado Arjona escasamente se ubica en el promedio regional de 56,2.

Grafico 7: Resultados pruebas SABER para 5 y 9 grado en Matemáticas en municipios de bolívar, promedio nacional y departamental para 2005.

Resultados en matemáticas Pruebas SABER 5° y 9°
Municipios de Bolívar y promedios nacional y departamental
2005



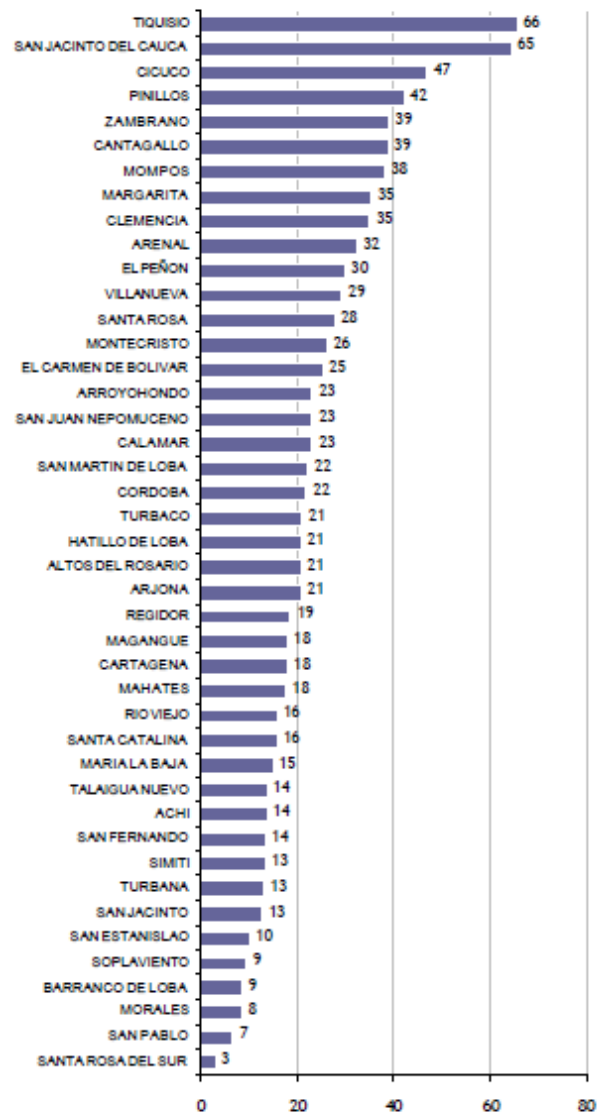
Fuente: Bolívar frente a los objetivos de desarrollo del milenio

En materia de salud, en Bolívar la tasa de mortalidad en menores de un año para 2005 fue de 9,9 muertes por cada mil nacidos vivos, tasa menor a la del año anterior, con 11,8 muertes por cada mil nacidos vivos. En este año, 12 de los 45 municipios se encuentran en condiciones aceptables en cuanto a la realidad del país.

Arjona, por su parte esta por encima del nivel nacional en 21 muertes por cada mil nacidos vivos, lo que es de bastante cuidado pues las condiciones para que el niño nazca no esta siendo las mejores.

Grafico 8: Razón de mortalidad infantil de menores de 1 año en municipios de Bolívar.

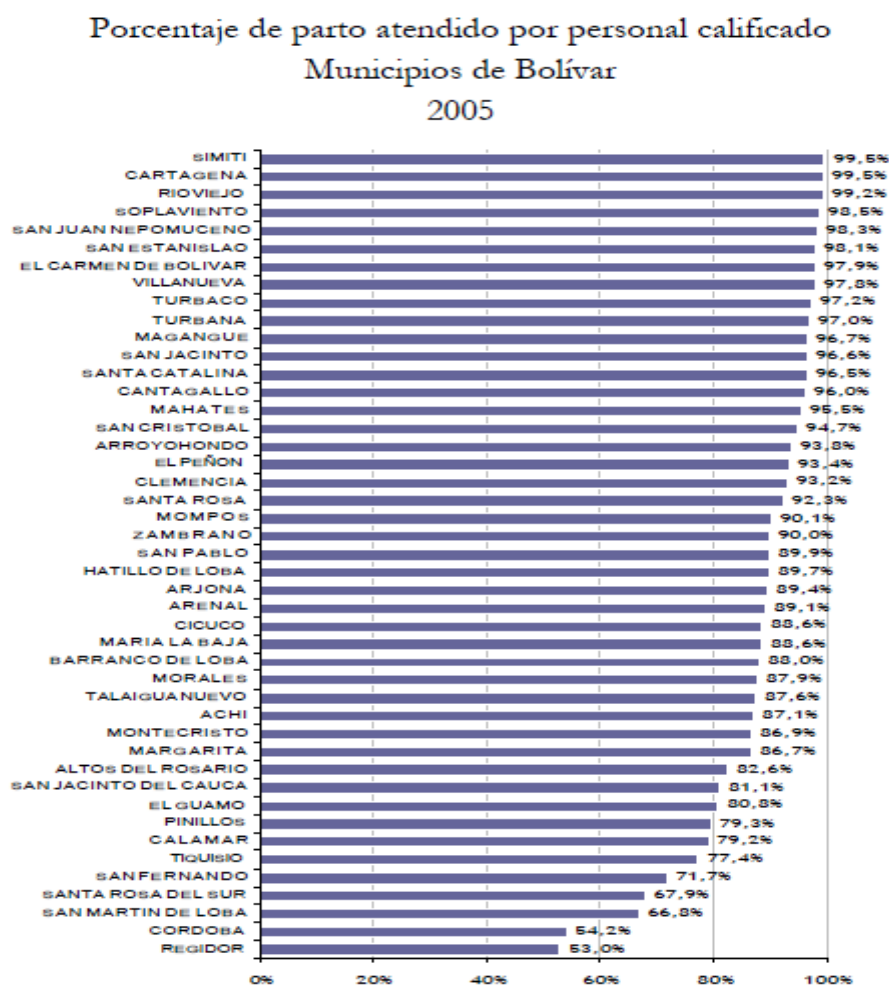
Razón de mortalidad infantil de menores de 1 años (Tasa por 1.000 nacidos vivos)
Municipios de Bolívar
2004



Fuente: Bolívar frente a los objetivos de desarrollo del milenio

Otros medidores para la salud muestran que para el 2005, el departamento está a pocos pasos de cumplir las metas que los Objetivos de Desarrollo del Milenio proponen en cuanto a cobertura en la atención de partos por personal calificado con un 96,4% Vs un 96,4 nacional. El municipio de Arjona, sin embargo, se encuentra por debajo de este promedio con un 89,4% en cobertura de parto por personal calificado, indicio de que aún en estas zonas de Bolívar, las personas dan a luz por particulares y personas no calificadas para atender este tipo de situaciones.

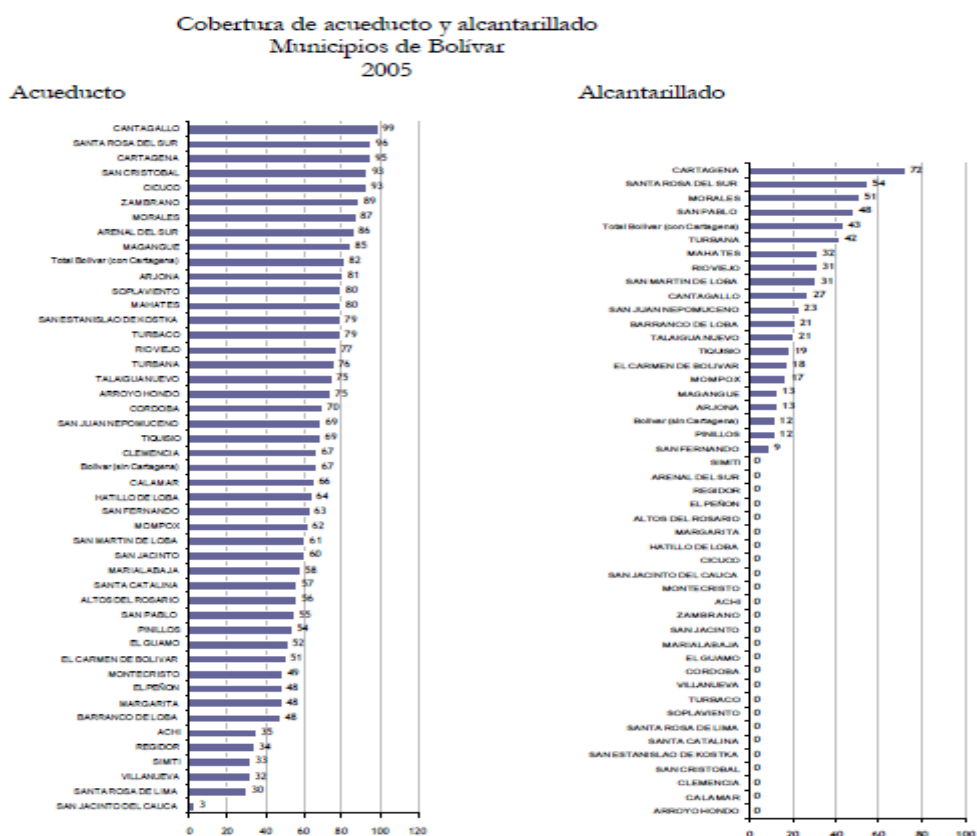
Grafico 9: Porcentaje de partos atendidos por personal calificado



Fuente: Bolívar frente a los objetivos de desarrollo del milenio

Otros indicadores que compete analizar son tanto la cobertura de acueducto como la de alcantarillado, en el caso bolivarenses presentan un atraso si se compara con el promedio nacional. para 2005 en Bolívar era de 81,4% de cobertura en acueducto en zona urbana frente a un 36,2 en zona rural respectivamente, solo 9 de los 45 municipios cumplían con una cobertura superior al del promedio nacional de 94,3% cobertura urbana, 47,1% rural y 83,4 total. En cuanto a alcantarillado el promedio total de Colombia en cobertura es de 73,1%, el urbano de 89,7% y el rural de 17,8, mientras que para Bolívar el total de 44,36% inferior al total nacional, 57,02 urbano inferior al urbano colombiano y el rural 2,39%, muy inferior a la cobertura rural nacional. Arjona por su parte posee una cobertura en acueducto de 81%, y de alcantarillado de 13 por ciento lo cual es deplorable.

Gráfico 10:



Fuente: Bolívar frente los ODM

0.5. METODOLOGÍA DEL TRABAJO

Este trabajo de investigación forma parte de un macro-proyecto de investigación que lleva el Instituto de Estudios para el Desarrollo de la Universidad Tecnológica de Bolívar acerca del potencial turístico de los municipios de la Región Caribe. Es por esta razón que la metodología a utilizar en esta investigación es idéntica a la de otros proyectos que se están llevando a cabo con el mismo fin; pero los resultados que se obtendrán al culminar el estudio investigativo serán distintos.

0.5.1. Delimitación de la información

0.5.1.1 Espacial

Esta investigación se realizará para el municipio de Arjona ubicado en el departamento de Bolívar.

0.5.1.2 Temporal

La información a utilizar se tomara durante el período de estudio que será alrededor de cinco meses, según se observa en el cronograma. Los fenómenos y datos analizados serán en un periodo de 20 años.

0.5.2. Tipo de Estudio

El tipo de estudio se centra en una investigación Descriptiva-Analítica donde se estudiara a fondo y detalladamente toda la información acerca del municipio de Arjona, con el fin identificar el problema planteado y encontrar una óptima solución a esta. Además basados en la aplicación del método científico, se obtendrá información valiosa y fidedigna para luego analizar y aplicar los conocimientos adquiridos y de esta forma proponer alternativas de desarrollo turístico para el municipio.

0.5.3. Población y muestra

El macro proyecto de investigación de la Universidad Tecnológica de Bolívar implica los municipios de la Región Caribe como población, para esta investigación en particular se tomará únicamente al municipio de Arjona.

0.5.4. Fuentes y técnica de recolección de información

0.5.4.1. Fuentes primarias

Entrevistas realizadas a personas vinculadas a la comunidad, a las autoridades civiles o líderes del municipio.

0.5.4.2. Fuentes secundarias

Las fuentes secundarias son consultas a información como Plan de Ordenamiento Territorial, páginas de internet, entre otras.

0.5.5. Etapas

1. Recolección de la información preliminar la cual brindará -por decirlo así- un abrebocas a la situación de Arjona y sus alrededores más allegados mediante la elaboración del pre-proyecto.
2. Recolección más exhaustiva de la información del municipio, que abarque un campo más amplio de estudio y permita conocer en qué se diferencia este del resto de municipios bolivarenses, así como la razón del estudio.
3. Visita de campo con la cual se podrá obtener el inventario turístico del municipio de Arjona.
4. Análisis de las oportunidades, fortalezas, amenazas y oportunidades para posteriormente realizar la estructuración del total de la información obtenida.

5. Propuesta sostenible al municipio con el fin de eliminar los rezagos con respecto a otros, se creara una página web que tendrá como objetivo la promoción de Arjona como destino eco-turístico y el potencial de la región para muchas otras actividades.

0.6. RESULTADOS ESPERADOS

- Generar un documento informativo en donde el lector pueda identificar claramente los activos turísticos del municipio de Arjona y así mismo las ventajas comparativas de este.
- Generar interés por parte del sector privado y público para incentivar el desarrollo regional.
- Servir como base para un crecimiento equitativo y sostenible al entorno es decir que les genere ganancia a la mayoría de sus pobladores sin afectar el medio ambiente.
- Proponer proyectos para la búsqueda de una expansión en materia económica de la región.
- Potencializar las principales actividades económicas del municipio de Arjona.
- Crear conciencia para la protección de humedales hídricos, arroyos, bosques, acuíferos, zonas quebradas y nacederos que han sido transformados por el hombre.

1. DESCRIPCION GENERAL DE ARJONA

1.1. ASPECTOS NATURALES

1.1.1. Calidad del aire

Arjona es un municipio ubicado a 200 mts sobre el nivel del mar con temperatura promedio de 28 grados centigrados y presenta las siguientes características según el Plan De Gestion Integral de Residuos Solidos :

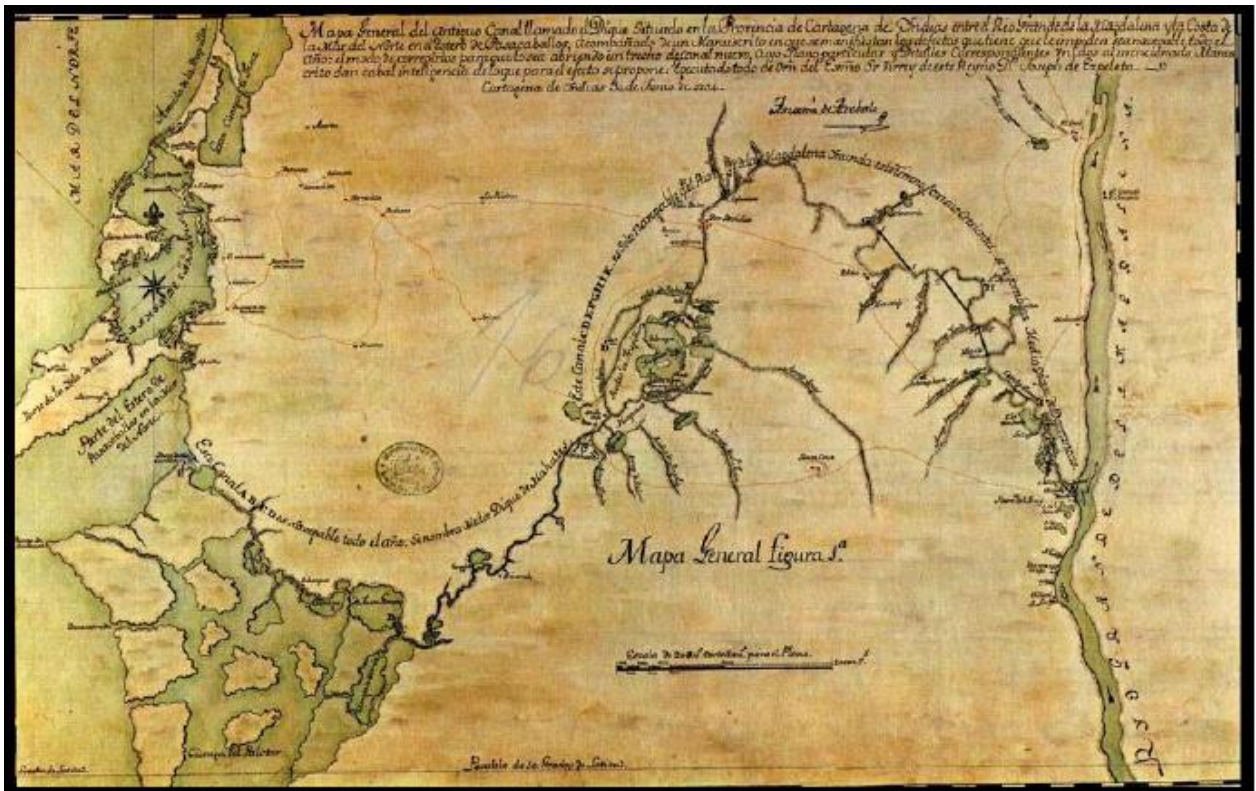
- Buen régimen de precipitaciones en los meses de abril a noviembre.
- Bajos índices de lluvias en los meses de diciembre a Marzo.
- Se producen crecientes producidas por los altos regímenes de lluvias.
- Clima tropical propicio para desarrollar el área agrícola.
- Posee variedad en vegetación como elemento de control de la evapotranspiración y la erosión.
- Alto porcentaje de evapotranspiración causado por la falta de vegetación en las cercanías a los cuerpos de agua que tiene el municipio.
- Buena influencia de los vientos para la disminución de la temperatura.
- Alto porcentaje (80%) de humedad relativa en épocas de menor influencia de los Vientos.
- Hay altas temperaturas por los altos porcentajes de humedad en el ambiente.
- Las precipitaciones promedio al año son de 1.000 m. m cúbicos.

1.1.2. Hídrica

Arjona cuenta con diversidad de ciénagas entre ellas Biojó, Bohorquez Hato, Mandinga, Quielembe, Salado, Juan Gómez y algunos arroyos como Caimital, Quilenbe, Pita, Jinete, Matapuerco, como Toro en Sincerín que le dan una interacción fluvial bastante

importante, aparte del Canal del Dique el cual veremos a continuación con la ayuda de un mapa realizado por Antonio de Arévalo:

GRAFICA 11: Mapa del canal del Dique



Fuente: El canal del Dique y su subregión: Una economía basada en la riqueza hídrica a su vez tomada de "Cartografía y relaciones de ultramar, tomo V, autor Antonio de Arévalo.

Este municipio también posee pantanos y playones en áreas de depresión donde el nivel freático determina un alto grado de humedad casi todo el año. Estos suelos son aprovechados por los ganaderos.

En el subsuelo de Arjona, al norte del canal del Dique, se encuentran acuíferos, ideales para su aprovechamiento. Hoy en día estos recursos hídricos son poco aprovechados por el municipio y el departamento, así como poco cuidados y conservados por el gobierno municipal.

1.1.3. Biótica

En el municipio se encuentra el santuario de flora y fauna “El mono Hernández” sobre la planicie aluvial del Canal del Dique, en él se desarrolla una inmensa variedad biológica, y se protegen cerca de 1961 hectáreas de bosques de manglar ubicados al oeste y al norte de éste, poblando la línea costera y las zonas aledañas a los márgenes de los caños y las ciénagas. Los manglares están habitados por 5 especies de mangle registradas en el Caribe de Colombia, y son importantes a nivel económico para los habitantes en el área de influencia, ya que la función ambiental de este tipo de ecosistema es contribuir con la producción de recursos pesqueros e hidrobiológicos para la región.

El área conserva muestras representativas de rodales puros de bosques pantanosos de corcho en el Caribe colombiano, dominados por la especie *Pterocarpus officinalis* y que sumados hacen unas 401 hectáreas

1.1.3.1. Fauna

Al interior del área se pueden observar gran variedad de aves (153 especies registradas), entre las cuales se destacan el chavarri, el águila pescadora, el bebehumo, garzas, pelicanos, cormoranes, gran variedad de loros y aves de humedales. Así mismo posee un buen número de especies de mamíferos como la zorra manglera, el poncho o chigüiro, el mono aullador, el mico tití y la guartinaja.

1.1.3.2. Vegetación

En el área es muy común observar los mangles rojo, negro, piñuelo, Zaragoza y bobo, el árbol de corcho, grandes ceibas, cantagallos e higuerones y una gran variedad de vegetación acuática y flotante a lo largo y ancho de los caños y ciénagas. Al interior del Santuario también se encuentran 1.094 hectáreas de vegetación herbácea inundada dominada por gramíneas altas, y áreas homogéneas del helecho "matatigre" localizadas

al sur y al oriente del área sobre las planicies de inundación de los caños Correa, Rico, Burro y Portobelo.

1.1.4. Geosferica

1.1.4.1. Riesgos naturales

Entre los riesgos naturales que corre el municipio se encuentra las inundaciones del Canal del Dique, en donde la población y demás cosechas corren peligro inminente de morir o dañarse, como en el caso de 2010. Esta llanura aluvial conformada por un complejo de humedales posee un mal manejo, pues la ganadería y agricultura ha usurpado tierra a los humedales, los cuales tienen la función natural de albergar el agua en épocas de crecientes del río Magdalena y así servir de hábitat de infinidad de especies dado su alto nivel de nutrientes, cuando esto ocurre, el agua de mas, proveniente de las crecientes del rio entra en conflicto con la población y la economía regional causando estragos tanto en las viviendas como en viveros, potreros, vías, pueblos aledaños etc.

1.1.4.2. Geología

Existen suelos con niveles arcillosos altos, que pueden ser usados para elaborar ladrillos o como materia prima en la industria de la porcelana, ubicada hacia el camino de las Piedras (Arenal) y Rocha. Existen unidades rocosas que pueden ser utilizadas como canteras, ubicadas hacia el municipio de Turbaco, existe arena fuerte de buena calidad, ubicada en el sector “EL UNO” en Sincerín.

En áreas planas, los suelos muestran buena evolución debido a perfiles profundos, producto de cimentación joven.

En las planicies ubicadas en el canal del Dique, se presentan fenómenos geomorfológicos como erosión de los márgenes externos y sedimentación de los

internos, pero las inundaciones constituyen un factor dinámico importante, lo cual es aprovechado posteriormente, para el pastoreo de ganado y cultivos de rápidas cosechas.

Se produce agrietamiento visible en zonas arcillosas en partes bajas y planas en épocas secas, desmantelamiento de la vegetación, en colinas accidentadas, producto de erosión continua, debido a menor humedad por el drenaje rápido causado por la pendiente y la disección, grietas hasta de un metro de profundidad por el fenómeno de contaminación y expansión arcilloso, la escorrentía y la erosión originan procesos de remoción en las cimas y vertientes de las colinas (Tigre viejo y Loma larga), y de adición en el pie de monte y partes mas bajas del área (Palma dulce y Jinete)

Los suelos ubicados en los márgenes del canal del Dique, arroyos como Toro en Sincerín o ciénagas como en Rocha y Puerto Badel, son anegadizos con las crecientes estacionales del río Magdalena, convirtiéndose estos en un factor de alto riesgo para las poblaciones aledañas.

La tala indiscriminada de árboles, motivada por diversas causas, se ha encargado de eliminar casi por completo los bosques, para establecer potreros y cultivos, muchos de los cuales son posteriormente abandonados y ocupados por especies herbáceas

Se evidencia la falta de explotación en recursos naturales y el control en la explotación de estos mismos en la región ya que posee riquezas en bienes y servicios ambientales como suelos arcillosos rocas y arena que están siendo desperdiciados.

1.1.4.3. Geomorfología

En el municipio de Arjona se identifican solamente paisajes de lomerío, valle y planicies, pero ningún terreno de lomerío sobrepasa los 200 metros de altura sobre el nivel del mar (Serranía de Jinete, las Mellas, Juanillo y la Peña).

En la siguiente tabla se caracteriza la geomorfología de los corregimientos que hacen parte de Arjona, en la cual se encuentra la altura sobre el nivel del mar (A.S.N.M.), la superficie estimada y las hectáreas.

TABLA 1: Caracterización de la geomorfología en las veredas o corregimientos de Arjona

VEREDA A CORREGIMIENTO	Característica	Superficie estimada (%)	Hectáreas
Sincerín, Gambote, San Rafael de La Cruz.	A.S.N.M. 70-80,0-3%pendiente, Suelo franco arenoso, Aluviones.	29	365
Jinete, Rocha, Puerto Badel, Mapurito.	A.S.N.M. 100-120,10-30%pendiente, Suelo franco arcilloso, arenoso y superficiales.	43	638
Tigre, Unión Campesina, José María.	A.S.N.M.100-120,10-38%pendiente, suelos arcillosos.	28	435

Fuente: Plan de Gestión Integral de residuos sólidos

1.2. INFRAESTRUCTURAS DE APOYO AL DESARROLLO

1.2.1. Servicios públicos

Arjona posee una cobertura de acueducto de 81% ubicado entre los primeros 11 municipios del departamento con un nivel aceptable de acueducto y en cuanto a alcantarillado tiene una cobertura del 13% bastante deplorable para las condiciones y la calidad de vida de las personas que ahí residen. Al analizar la ZODES del Dique es la que mejores índices de cobertura en acueducto posee pero la peor en cuanto a cobertura en alcantarillado.

Tabla 2: Cobertura física de acueducto y alcantarillado por ZODES

Cobertura física de acueducto y alcantarillado
ZODES del departamento de Bolívar
2005

ZODES	Acueducto (%)	Alcantarillado (%)
Dique	71,0	7,7
Montes de María	60,8	9,2
Mojana	70,9	11,0
Depresión Momposina	66,2	11,6
Loba	55,3	16,5
Magdalena Medio	67,3	30,8

1.2.1.1. Telefonía fija

Según la ficha técnica del DNP sobre la información Municipal para la toma de decisiones la cobertura en telefonía fija en la cabecera municipal es de 21,34%, centro poblado 2,88% y área rural 2,37%.

1.2.1.2. Energía eléctrica

Según la ficha técnica del DNP sobre la información Municipal para la toma de decisiones la cobertura del servicio de energía eléctrica en la cabecera municipal es de 98,52%, centro poblado 97,55% y área rural de 47,07%.

1.2.1.3. Disposición residuos sólidos

Posee un sitio de disposición de residuos sólidos.

1.2.2. Sistema vial y de transporte

Vías de comunicación

- **Aéreas:** No hay.

- **Terrestres:** Al norte con el Municipio de Turbaco, al Este con Arenal y Mahates al Sur con María la baja y al Oeste con Turbana.
- **Fluviales:** El canal del Dique

1.3. SISTEMA DE CIUDADES

El municipio se encuentra en la categoría 6 para 2007 según criterios de la ley 617 de 2000⁴

1.4. SISTEMA SOCIOCULTURAL

1.4.1. Aspectos demográficos

El municipio posee según el censo de 2005 una población de 60.407 habitantes, el 50% de la población son mujeres y el 50% hombres, el 21% de la población vive en área rural y el 79% en el área urbana y habitan un promedio de 106,73 habitantes por kilómetro cuadrado

Según la ficha técnica del DNP sobre la información Municipal para la toma de decisiones debido a los factores de orden público entre 1999 y 2007 abandonaron el municipio 533 personas correspondientes a 119 hogares, en el mismo periodo recibió 2.599 personas correspondientes a 606 hogares.

1.4.2. Etnias

Como se puede observar en el esquema siguiente la población afro es la predominante

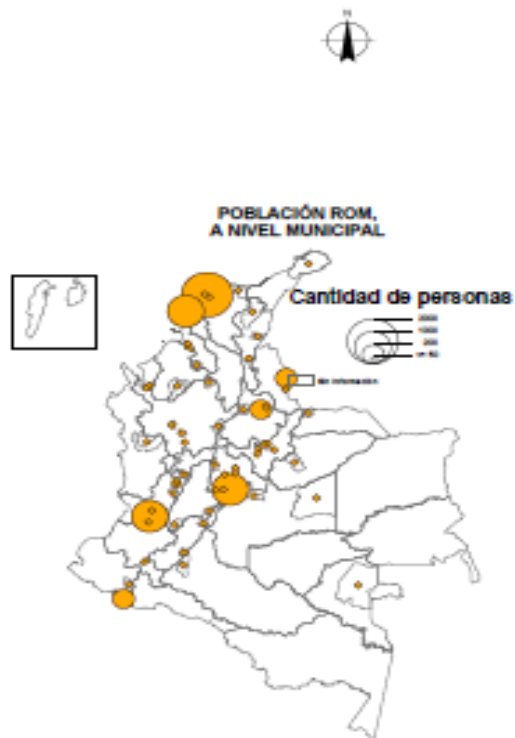
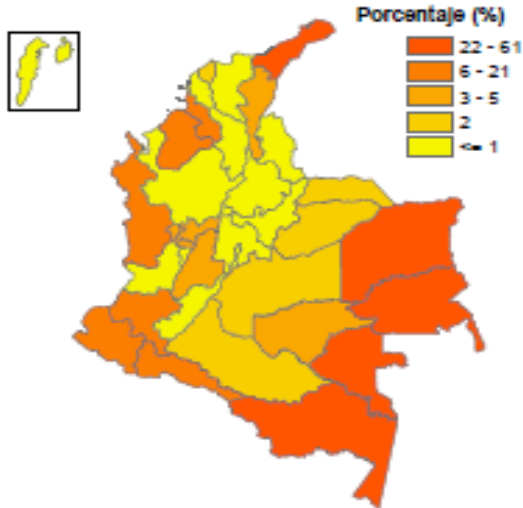
⁴ Ley 617 de 2000, artículo 20, todos aquellos distritos o municipios con población igual o inferior a diez mil (10.000) habitantes y con ingresos corrientes de libre destinación anuales no superiores a quince mil (15.000) salarios mínimos legales mensuales son de categoría sexta.

en el departamento de Bolívar pues se ubica en el rango de 21% a 74% de la población, al igual que el Choco y otras regiones del Pacifico Colombiano. La población indígena se ubica en el rango de menor que 1% en el total de la población Bolivareense, así que es poco representativa. Y la población ROM que son hippies etc., hace presencia en la parte norte.

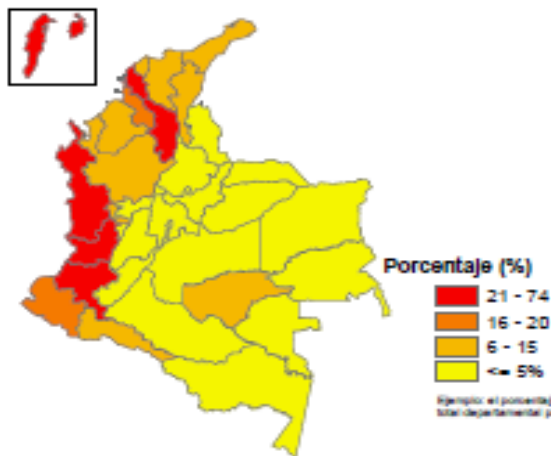


POBLACION INDIGENA, ROM Y AFROCOLOMBIANA

PARTICIPACIÓN DE INDÍGENAS, RESPECTO A LA POBLACIÓN TOTAL DEPARTAMENTAL



PARTICIPACIÓN DE AFROCOLOMBIANOS, RESPECTO A LA POBLACIÓN TOTAL DEPARTAMENTAL



Ejemplo: el porcentaje de afrocolombianos respecto a la población total departamental para Risque, se encuentra entre el 15 y el 20%

Mapa: Población 2005. Datos: Departamento Cauca. 2005. Elaboración: Dirección de Planeación. Fuente: INEC, CENSA 2005

A continuación se realizará una breve descripción obtenida de la página web del gobierno municipal en la que se describen características importantes de las etnias que se pueden encontrar en el municipio de Arjona:

1.4.2.1. Mestizo

Es el habitante de mayor número en población del departamento, que sería el resultado de la combinación multiétnica del español, el indígena, el negro y el árabe. Habita en todas las regiones del departamento.

1.4.2.2. Negro

Habita en su mayoría en la zona norte del departamento de Bolívar, especialmente en su capital y en muchos corregimientos aledaños. El corregimiento en donde se conserva tanto la raza, las tradiciones y costumbres africanas es el de San Basilio de Palenque, que se fue formando por los negros cimarrones que en época de La Colonia huían al monte para escaparse de sus amos.

Los hombres en su gran mayoría se dedican a la agricultura. Las mujeres de esta raza son las encargadas de llevar a la capital toda clase de frutas, dulces, postres y trabajos de granjería para deleitar a la gente de esta parte del departamento y en especial a los turistas que llegan a las playas de Cartagena, a quienes también le ofrecen muchas de sus costumbres, como los peinados.

1.4.2.3. Blanco

Habita en su gran mayoría en el norte y también en el centro, y frecuentemente se trata de personas pertenecientes a familias reconocidas que habitan los mejores sitios y barrios. Son terratenientes, empresarios y gente de negocios. Esta raza, en su mayoría, proviene de razas españolas y árabes que se trasladaron en gran número a muchas regiones de Bolívar, especialmente Cartagena y Mompox, que eran puertos comerciales muy importantes en época de La Colonia.

1.4.3. Calidad de vida

Como ya se observó anteriormente, el índice de calidad de vida del municipio de Arjona para 2003 era de 59,8 en donde este índice se analiza de 0-100 y se considera que una región con un ICV por debajo de 67 puntos es pobre.

El índice de Necesidades Básicas Insatisfechas (NBI) para 2005 del municipio se localizó en 58,75, es decir que este porcentaje de la población no cumple al menos con uno de los requerimientos que el índice valora para que un hogar estándar tenga un nivel de vida adecuado.

Según la ficha técnica del DNP sobre la información Municipal para la toma de decisiones, Arjona presenta las siguientes cifras:

- *Instituciones educativas oficiales para 2006:10 y no oficiales: 1.*
- *Numero de centros educativos oficiales para 2006 es de 1*
- *Numero de centros educativos no oficiales para 2006 es de 5*
- *Afiliados regímenes subsidiario para 2006: 28.169 personas y el contributivo de 3.197 personas*
- *El municipio se encuentra certificado en salud*
- *Personas que leen y escriben:43.998*
- *Niños y niñas vacunados con DPT: 100*

1.5. DIAGNOSTICO SECTORES ECONOMICOS

1.5.1. Agropecuario

Este sector agropecuario es la base de la economía arjonera y gran parte de la población se dedica a trabajar en él. Hay un alto nivel en la concentración de las tierras dedicadas a la ganadería, la mano de obra que se utiliza en este sector es 85% hombres y un 15% mujeres.

1.5.2. Agricultura

En Arjona hay 2 tipos de cultivos, permanentes y por época. Entre los permanentes se encuentran el Maíz (alrededor del Canal del Dique en un 65%, Sincerín 21%, Rocha 7%, Tigre y Mapurito el 4% y 3%, respectivamente) la Yuca, el Plátano (Canal del Dique

42%, Sincerin22%, Rocha16%, Puerto Badel 12%), y entre los cultivos por épocas el Sorgo (Rocha 40%,Puerto Badel30%,Sincerin30%) y Frutales.

Tabla 3: Productos cultivados en el municipio

Producto	área sembrada (ha)	Producción obtenida (ton)	Precio por tonelada	Costo de producción por ha	rendimiento ton-ha	ingresos	utilidad bruta peso/Ha
Maíz	195	424	295.000	230.000	0,8	236.000	6.000
Yuca	197	672	300.000	750.000	6	1.800.000	1.050.000
Plátano	205	1485	375.000	760.000	9,5	375.000	405.000
Sorgo	164	220	260.000	475.000	2	520.000	45.000

Fuente: Plan de Gestión Integral de residuos sólidos con base en UMAT-ARJONA para 2006

1.5.3. Ganadería

Este municipio Bolivarense es de explotación Ganadera con 60.7% del área cultivada para la ganadería, la actividad más importante es la explotación del ganado para carne, también se explotan especies porcinas, ovinas, caprinas y aves. Existe también la ganadería de doble propósito, el principal tipo de ganado es el Cebú y es considerado de los primeros en la ganadería del departamento de Bolívar, comerciando con Medellín Barranquilla y Cartagena. Existen cerca de unas 42.100 cabezas de ganado Bovino, las cuales 9.500 son machos 32.600 hembras que tienen una producción diaria de aproximadamente unos 72.000 litros de leche; 85% del ganado se utiliza en cría con ordeño o doble propósito, también se encuentra ganado Holstein y Pardo suizo.

En cuanto al ganado porcino existen un aproximado de 8.900 cabezas, de las cuales 5.600 son machos y 3300 hembras; son sacrificados unos 190 animales diarios y el 80% de la mano de obra utilizada en esta labore es 80% hombres y un 20% mujeres. Existen alrededor de 57.000 aves de corral en Arjona, de las cuales 17.000 son de postura y 40.000 de engorde. Entre otras especies pecuarias se encuentran: caballo 5.800, Mular 2.500, Asnal 4.000, Bufalina 40, Ovina 200, Caprina 245

1.5.4. Piscicultura

En el Municipio de Arjona existen alrededor de 29 estanques piscícolas con un área total de 18.929 M2, en las cuales se encuentran 56.787 animales sembrados, con un peso promedio por pez de 250 gramos que son comercializados en la ciudad de Cartagena. La especie predominante es la tilapia roja y plateada. En este proceso se utiliza un 60% de mano de obra masculina y un 40% femenina. También se da una pesca tradicional la cual es de subsistencia de las familias, sobre todo en el corregimiento de Gambote, Sincerín, Rocha y puerto Badel.

1.5.5. Comercio

El sector comercial del Municipio de Arjona está dado por un comercio no especializado pero con asentamientos, distribución y comercialización local, representado por Tiendas, Graneros, Almacenes, Restaurantes, etc.

También se presenta la comercialización de los productos agropecuarios que son distribuidos a nivel local pero gran parte se comercializa en los municipios de Turbaco y Cartagena a través de intermediarios comerciales.

1.5.6. Industria

Para el año 2006, el municipio de Arjona no contaba con industrias, ni grandes empresas comerciales que podrían ser fuentes generadoras de empleo. Las principales fuentes de empleo dentro del municipio son: la Alcaldía Municipal, las empresas de servicios como Electrocosta, Telecom, el Acueducto Regional, la Cooperativa de Transportadores y la entidad financiera existente que es la Caja Agraria.

Dichas entidades para el año 2006 eran generadoras de 746 empleos de los cuales el 86.9% viven en Arjona, en cuanto al nivel profesional de las personas empleadas por estas entidades, se puede decir que la mayoría son bachilleres y que existe un alto grado de tecnólogos y un menor grado de profesionales.

1.6. FINANZAS MUNICIPALES

Tabla 4: Sistema General de Participaciones 2007

Sistema General de Participaciones en el año 2007	
Educación	
Salud	
Aseguramiento (Régimen Subsidiario)	3.464.798.108
Salud pública	323.877.322
Prestación del servicio(subsidio a la población pobre en lo no cubierto a la demanda)	455.677.114
Propósito general	
Libre destinación	884.870.295
Agua potable	932.906.110
Deporte	91.0152.30
Cultura	68.261.423
Libre inversión	955.659.918
Giro Fonpet	227.538.076
Asignaciones especiales	
Alimentación escolar	96.821.417
Total SGP	7.501.425.013

Fuente: DNP, Informe de resultados de desempeño fiscal

- De cada \$100 en ingresos corrientes de libre destinación, \$88,10 se destinan a pagar la nómina y los gastos generales de operación de la alcaldía.
- De cada \$100 en ingresos totales \$9,29 se destinan al respaldo de la deuda del municipio.
- De cada \$100 de los ingresos totales, \$87,11 corresponden a los recursos girados por la nación a través del Sistema General de Participación -SGP.
- De cada \$100 del gasto total, \$89,35 son orientados a inversión.
- De cada \$100 de ingresos Corrientes, el municipio genera un ahorro o excedentes de \$30,29 para inversión.
- El saldo de la deuda pública interna para 2006 es de \$1.133.133.143.

Tabla 5: DESEMPEÑO FISCAL DE ARJONA 2009

DEPARTAMENTO	BOLIVAR	
Municipio	ARJONA	
Categoría 2009	6	
Tributarios	3.334	Cifra en millones de pesos
No tributarios	99	Cifra en millones de pesos
Transferencias Totales (Sgp, Fosig, etc.)	22.050	Cifra en millones de pesos
Regalías	51	Cifra en millones de pesos
Otros	3.176	Cifra en millones de pesos
Total Ingresos	28.710	Cifra en millones de pesos
Gastos Corrientes(Fto + Intereses)	2.358	Cifra en millones de pesos
Inversión	24.482	Cifra en millones de pesos
Total Gastos	26.840	Cifra en millones de pesos
Deuda 2009	1.761	Cifra en millones de pesos
Ingreso Tributario per cápita (miles)	51	Cifra en miles de pesos
Transferencias per cápita (miles)	340	Cifra en miles de pesos
Regalías per cápita(miles)	1	Cifra en miles de pesos
Deuda per cápita(miles)	27	Cifra en miles de pesos
Inversión per cápita(miles)	377	Cifra en miles de pesos

Fuente: Desempeño fiscal de los departamentos y municipios, DNP

Tabla 6: DESEMPEÑO FISCAL DE ARJONA 2009

Departamento	BOLIVAR
Municipio	ARJONA
Porcentaje de ingresos corrientes destinados a funcionamiento 1	68,4%
Magnitud de la deuda 2	6,13
Porcentaje de ingresos que corresponden a transferencias 3	76,98%
Porcentaje de ingresos que corresponden a recursos propios 4	11,61%
Porcentaje del gasto total destinado a inversión 5	91,21%
Capacidad de ahorro 6	46,41
Indicador de desempeño fiscal 7	62,4
Posición 2009 a nivel nacional	314
Posición 2009 a nivel departamento	4

Fuente: Desempeño fiscal de los departamentos y municipios.

Como se observa para 2009 el municipio está ubicado en la posición 4 del departamento y en la posición 314 a nivel nacional lo cual incentiva a buscar soluciones para lograr localizarlo entre los mejores de la región y del país.

2. ANALISIS DOFA

Oportunidades

Con las reformas constitucionales que dan lugar al nuevo sistema de regalías es una oportunidad para que municipios como Arjona tengan acceso a mayores recursos. Las REGALIAS según el DNP son la “Contraprestación económica que recibe el Estado por la explotación de un recurso natural no renovable cuya producción se extingue por el transcurso del tiempo. Las regalías son un beneficio económico importante para el Estado y sus entidades territoriales.”⁵ así como también se especifican dos tipos, la directas, las cuales van dirigidas a entes territoriales en donde se explota un recurso natural no renovable o en el caso que tenga puertos marítimos y fluviales por donde se exportan dichos recursos. Las regalías indirectas por su parte son aquellos recursos que no se destinan a los municipios productores o transportadores del recurso en sí, sino más bien a promoción de la minería, cuidados en el medio ambiente y proyectos de inversión.

Así mismo, se presenta la transformación del antiguo Fondo Nacional de Regalías al Sistema General de Regalías el cual se fundamenta en promover el ahorro futuro, equidad social y regional, competitividad regional, el cual entrara a regir a partir del 1 de enero de 2012.

Este nuevo sistema proporcionará un beneficio para Arjona pues el Sistema General de Regalías cuenta con un fondo llamado Fondo de compensación regional al cual se le destinara el 24 % del ingreso por regalías y cuyo objetivo es financiar proyectos de impacto regional o local en los territorios más pobres del país, de acuerdo con las Necesidades Básicas Insatisfechas (NBI), población y desempleo, y se orientarán hacia zonas costeras, fronterizas y de periferia en su preferencia. Como bien se sabe Arjona se ubica en una zona vulnerable por su cercanía al canal del Dique el cual ha sufrido desbordes y además posee un alto NBI y bajo índice de Calidad de vida, por tanto se

⁵ *DNP, Actualización de la cartilla las regalías en Colombia, paginas 11 y 12.

espera que muchos municipios que estén en las mismas o peores condiciones reciban unos recursos adicionales que ayuden al posterior desarrollo de estos.

Fortalezas

El municipio de Arjona está ubicado cerca a la ciudad de mayor desarrollo en el departamento, con unos recursos hídricos importantes que cualquier municipio desearía tener; además es puerto de paso para las personas que se dirigen hacia la costa o hacia el centro del país por lo cual sus vías son bien transitadas y conocidas.

Por otra parte, cuenta con un potencial para la ganadería y también para la agricultura debido a la riqueza de nutrientes que posee en sus tierras gracias a la cercanía al canal del dique caños, canales etc.

También se destaca la riqueza cultural pues allí se desarrollan eventos como fiestas de corralejas, Ferias Ganaderas, Cabalgatas, conciertos con estrellas nacionales e internacionales, fiestas conmemoradas a la virgen de la Candelaria, Festival Nacional de Cuenteros, Encuentro local de compositores, se realiza el festival Bolivarense de acordeón, posee monumentos nacionales como la iglesia Nuestra Señora De La Candelaria, cuenta con los estadios Santiago Torres y Benjamín Herrera de beisbol y fútbol, respectivamente, para incentivar al desarrollo deportivo local, cuenta con su sede policial y alcaldía municipal para la buena administración y control, además de rutas de transporte desde las 7 de la mañana hasta las 12 de la noche a la ciudad de Cartagena en donde una proporción de su población trabaja.

En cuanto a la gastronomía Arjona cuenta con las deliciosas panelitas de leche, platos como Sancocho de costilla, sancocho de mondongo, chicharrón con yuca, patacón con queso y pasteles que son preparados en el municipio con una excelente calidad.

Entre los sitios naturales se destaca un reservorio de flora y fauna llamado el Mono Hernández, en donde gran variedad de especies, hábitat y ecosistemas son protegidos por la nación, además cuenta con el Canal del Dique que procede del río Magdalena

cargando infinidad de nutrientes y creando humedales ideales para pájaros y peces, el municipio cuenta con muchas zonas vírgenes o de baja explotación por el hombre.

Amenazas

En cuanto a las principales amenazas en el municipio están las inundaciones y desbordes del canal del Dique causados por inviernos muy fuertes, que recientemente trajo muchos problemas sobre la población Bolivarenses, en donde decenas de casas quedaron semi-sumergidas y aproximadamente unas 400.000 personas fueron afectadas. El departamento tuvo que poner en realización 62 obras por un valor de 12.800 millones de pesos, según Cardique unos 11.000 millones de pesos fueron invertidos a lo largo del Canal del Dique lo que beneficiara a unas 16.000 personas afectadas.

Muchos científicos culpan a la tala de bosques indiscriminada en montañas o paramos que genera derrumbes y arrastre de tierras río abajo, además de la invasión de muchos pobladores que le roban tierra al río y/o canal sin saber el peligro que se corre. Por tanto esta situación de emergencia pone en riesgo a Arjona cada invierno y de no ser controlada la economía y la sociedad sufrirían las mayores consecuencias rezagando al municipio frente a los otros y magnificando todas las consecuencias que la pobreza extrema genera.

Debilidades

Como se demuestra en la investigación de ⁶*Bolívar frente a los ODM*, los municipios más pobres en el departamento de Bolívar, están creciendo a una tasa más baja que los municipios más ricos (mayor PIB pc), es decir que están divergiendo, lo cual es inquietante para las alcaldías municipales pues la pobreza misma esta reinando a nivel departamental.

⁶ PROGRAMA DE LAS NACIONES UNIDAS. El departamento de Bolívar frente a los Objetivos del Milenio, Colombia, 2008

En primera medida es necesario mejorar la calidad de vida del municipio pues según el mismo estudio, Arjona tiene un ICV (índice de condiciones de vida) de 59.9 puntos muy por debajo de los 67 puntos necesarios para que un departamento se considere con un buen indicador, es decir con una buena calidad de vida.

Según la cartilla del municipio de Arjona realizada por el DNP para 2005 casi el 60% de la población tenía necesidades básicas insatisfechas, hecho que preocupa en gran medida, pues se presta para la proliferación de enfermedades mortales para la salud humana. Además según el plan de desarrollo de Arjona solo un 22% de la PEA tiene un trabajo digno y que por lo general se ubica en Cartagena, no permitiendo el crecimiento integral de la región. Otro ítem que se debe analizar es el hecho de que el alcantarillado en Arjona es de muy poca cobertura, solo un 13% para el 2005, lo cual es deplorable.

Además, según *Bolívar frente a los ODM*, el municipio de Arjona enfrenta una tasa de analfabetismo del 17.5% lo cual demanda la necesidad de recursos dirigidos directamente a la educación, para así poder superar los rezagos.

A todas estas debilidades se suma el hecho de que Arjona está ubicada en una zona de inundaciones (Zones del dique), donde los inviernos causan estragos no solo en vidas humanas sino también a la capacidad productiva del municipio pues al quedar todo bajo agua, el potencial se pierde y los inversores son conducidos a otros lugares con mayor rentabilidad y seguridad; por lo tanto es urgente que el gobierno nacional o departamental se manifieste con obras de infraestructura que contrarresten los efectos devastadores de la naturaleza y del hombre mismo.

3. INVENTARIO TURISTICO ARJONA

Resulta de gran importancia la elaboración del inventario turístico de un municipio como Arjona con un potencial único para su explotación, debido a su riqueza hídrica, fauna y flora, habitad de un gran numero de extraordinarias especies .El inventario realizado a dicha área geográfica nos será de gran utilidad para identificar de una manera mas clara y contundente las ventajas comparativas y competitivas que nuestro municipio ofrece, generando así un sentido de identidad y pertenencia tanto en la región como el departamento y el municipio.

Este inventario turístico es una ventana hacia aquellos lugares costumbres y tradiciones por las cuales el municipio de Arjona y su comunidad se destacan y son representados, no solo nos permite conocer acerca de los activos ambientales, culturales y sociales sino también sobre las necesarias, reformas o políticas que son urgentes para el desarrollo de su entorno. Por tal razón vemos conveniente mostrar todo el potencial en bruto que nuestras regiones, ciudades y pueblos poseen y resaltar el hecho de que no muchos pueblos en el mundo cuentan con dichas privilegiadas características.

3.1 Patrimonio Material Arjona

Iglesia nuestra Señora De La Candelaria.

Construida en el año 1922, es declarado Monumento nacional en donde los arjoneños asisten cotidianamente para practicar la religión.





Monumento a Don Antonio De La Torre y Miranda.

Monumento construido al fundador Don Antonio De La Torre y Miranda, capitán de la milicia Española Construida en el gobierno de la alcaldesa Zoraida Correa Pereira, este monumento en su honor se encuentra ubicado en la Plaza Principal del Pueblo frente al Supermercado la Popa.

Moto Carros.

Arjona cuenta con un aproximado de 15 moto-carro el cual es un sistema de transporte novedoso, efectivo y rápido pero que muchas veces se torna inseguro y está incluido dentro del empleo informal.



Trici-Coches

Actualmente Arjona cuenta con un aproximado de 45 trici coches los cuales son una forma ecológica de transporte, estos son ideales para el transporte municipal pues tiene cobertura a toda la cabecera

Monumento Reyes Vallenatos.

Monumento a los talentos juveniles que el municipio ha cultivado por tal razón la corporación festival de acordeón realizo este Acordeón a gran escala en agradecimiento a los pequeños talentos.




Inmaculada Concepción.

Monumento a la Virgen como muestra de las Creencias religiosas de la comunidad.

Iglesia De Sincerin.

Ubicada en la plaza Principal de Sincerin, lugar donde los feligreses celebran sus actividades religiosas.





Estadio De Beisbol Santiago Torres

El estadio de beisbol de Arjona tiene capacidad para 2500 espectadores y permite celebrar o conmemorar gran cantidad de eventos que se realizan en el municipio.

Estadio de Futbol Benjamín Herrera.

El estadio sirve como sede de entrenamiento para el Real Cartagena y en ocasiones ha remplazado al estadio Jaime Morón.



Cooperativa de Transporte De Arjona

Ente sin animo de lucro, dirigido por una asamblea general, un consejo administrativo y un gerente ubicado en el barrio san José de tabaquito troncal de occidente, tienen a su disposición 43 buses y 8 busetas con aire acondicionado, también una terminal de transporte ubicada en el barrio de la cruz además para diversificar la calidad del servicio también se cuenta con Cootransurb la cual tiene 24 busetas con aire AC, y horario de 4 am hasta 12am.



Moto taxi

Arjona cuenta con aprox. 1700 moto taxis los cuales brindan su servicio en todo el municipio, facilitando el transporte para muchos transeúntes y generando ingresos a muchas familias arjoneas aunque se cuenta que su desarrollo trae consecuencias negativas pues nos referimos a empleo informal en donde la seguridad social no tiene cabida.

Puente de Gambote.

El Puente de Gambote es una estructura metálica que atraviesa el canal del dique y permite la comunicación intermunicipal por tierra, a su vez uniendo a Gambote con Sincerín que son los corregimientos más cercanos.



Estación De Policía de Arjona

Estación de Policía Nacional para mantener la ley y el orden en el municipio de Arjona Bolívar.

Alcaldía Municipal De Arjona.

El despacho del alcalde municipal cuyas funciones son de: Ejecutar directamente las políticas públicas tendientes al mejoramiento del nivel de vida de la comunidad.

- Impulsar el desarrollo Municipal.
- Buscar el mejoramiento de los servicios básicos.
- Impulsar estrategias productivas competitivas.
- Impulsar el desarrollo empresarial.
- Tener una permanente interlocución con las comunidades y ser el primer interprete de sus necesidades.



Hospital Local

El hospital local de Arjona cuenta con dos ambulancias en caso de que el paciente este muy grave y sea necesario transportarlo a Cartagena.

Iglesia mormones

Existe una pequeña comunidad mormona en el municipio, y allí construyeron su iglesia de ladrillo la cual como se puede apreciar está en perfecto estado.



Campo de la Cruz

Centro Cívico Julio Gil Beltrán.

Ubicado en el Municipio de Arjona, en el año 1.995 fue creado mediante acuerdo municipal el Centro Cívico Cultural Julio Gil Beltrán, diseñado para todas las actividades culturales, cuenta con un salón múltiple con tarima para presentaciones escénicas; un salón de conferencias, una sala de recepción, múltiples oficinas, biblioteca de adultos e infantil, y sala de informática.



Este Centro Cívico y Cultural lleva el nombre del poeta Arjoneño JULIO GIL BELTRAN SIMANCAS, el más grande decimero de Colombia, nació en Arjona Bolívar en el año de 1.912, fue discípulo del maestro de Arenal, José de los Santos Reyes Ospino. El maestro Julio Gil le canto a la vida, a la agricultura, al amor y por supuesto a la mujer.



Cementerio Municipal de Arjona.

Capilla del Cementerio de Arjona Bolívar, con cierto estilo jónico, fue remodelada por el maestro autodidacta, Don Gregorio Puello Buendía

Parroquia San José Obrero

La Parroquia SAN JOSE OBRERO ubicada en el barrio Turbaquito – Arjona, fue fundada por decreto No.747 de Mayo 1 de 1975 el 1º de Mayo del año 1975, por iniciativa del señor Arzobispo de Cartagena Monseñor Rubén Isaza Restrepo, de santa memoria. A ella con el tiempo se le agregaron los pueblos de Gambote, San Rafael de la Cruz, Rocha y Puerto Badel.



Estos dos últimos de muy difícil acceso especialmente durante la estación de lluvias. La parroquia abarca 12 barrios de la zona marginal de Arjona: Turbaquito, Las Parcelas, La María, Pié Pelao, La Paz, sector del Hospital, San Jorge, 5 de Noviembre, Limonar, (tres etapas) Laureles, Sueños de Libertad, Las Margaritas: en estos barrios la

población empobrecida y creyente lucha por sobrevivir y por llevar adelante su familia, en condiciones nada fáciles. La población suma aproximadamente 25 mil habitantes. Con trabajo comunitario e iniciativas de los feligreses, el P. Jesús María Cano logró construir una capilla hexagonal.

El tiempo y el terreno fueron averiando la capilla, hasta que el 1º de mayo del año 2000 se inauguró el nuevo templo parroquial, fruto de trabajo comunitario y de la solidaridad de los amigos del Carmelo italiano.



Parque Santa Lucia

Parque construido por la alcaldía, para que la población Arjonera lo disfrute y establezca actividades lúdicas o deportivas.

Iglesia De Rocha

Parroquia ubicada en la Plaza central de corregimiento de Rocha ubicado a unos 60 Km aprox. Desde la ciudad de Cartagena





Casa Cural de Arjona.

En ella residen los sacerdotes de la comunidad, sirviendo además para recibir a párrocos de diversas ciudades o municipios.

3.2 Patrimonio Inmaterial de Arjona Bolívar.



Chicharronada (chicharrón de Cerdo)

Producto derivado de la Piel del cerdo que al freírse en aceite toma esta consistencia crujiente y un exquisito sabor, suele ser acompañado con yuca, bollo o plátano los cuales son cultivados en la región.

Pasteles

Son envueltos de hoja de bijao preparados con verduras como cebolla, ají pimentón zanahoria y se ofrecen con pollo, pavo, cerdo y gallina, suelen acompañarse con Casabe (producto a base de yuca).



Sancocho de Mondongo.

Sopas a base de estomago de Res o Mondongo las cuales contienen un alto contenido vitamínico, esta suele ser acompañada con arroz de coco o de aceite y banano, este es un plato muy sazonado y de sabor característico.



Se prepara con panza de res, limpia y cortada en trozos muy finos, patas de cochino blandas y también en trocitos, diversos vegetales y verduras, todo cocinado por largo tiempo y acompañado de aliños y especias.

Su preparación lleva tiempo, sobre todo la limpieza y preparado de los ingredientes previos a la cocción. Suele ser acompañado con Guarapo una bebida a base de panela, agua y limón.



Patacón con Queso.

Plato típico de la región que en Arjona es bastante común por la calidad en los quesos y el plátano.

Sancocho de Costilla

Son unas sopas populares en Arjona reconocidas por levantar el ánimo de las personas debido a su contenido nutricional y esta compuesto por costilla de res plátano, yuca, cilantro y otras verduras.



Conservitas

Las Panelitas de Leche o "Conservitas" son el dulce tal vez más tradicional y popular de Arjona, se vende en tiendas, en la calle gracias a los buhoneros y a la entrada del pueblo para que el viajero de paso se lleve un dulce recuerdo de Arjona en su paladar.

3.1.1. Anécdotas.

EL MAGO DE ARJONA

Cuentan los ancianos de nuestro pueblo que por allá en los albores el siglo XX, llegó de quien sabe donde un singular y pintoresco personaje de apellido Ramírez. dicho personaje tenía un asombroso parecido con el divino rostro(nuestro señor Jesucristo). Por lo que técnicamente y sin previos concilios cristianos fue elevado a la categoría de cuasi mesías por la comunidad de parroquianos de en ese entonces pequeño pueblo de Arjona. El tipo apareció en el camino que conduce a las piedras. Allí en predios de una finca se aglomeró toda una romería de curiosos que querían

conocerlo. Unos le atribuían poderes sobrenaturales, otros se los quitaban, lo cierto fue que la presencia del misterioso hombre no fue indiferente para nadie. Una persona en especial lo acogió como huésped ilustre en su residencia. Religiosamente llegaban los devotos, viejas beatas y creyentes en general para recibir las gracias, dones y supuestas bendiciones de este advenedizo con cara de redentor salvador. Pero el tipo tenía una particularidad, no hablaba, cuentan que jamás esbozó una palabra. La noticia del "regreso" del hijo de Dios a la tierra se regó como pólvora por todo Bolívar, comitivas de Cartagena, Turbaco, Turbana, Arenal, Sopla viento hasta los pueblos de los Montes de María asistieron a este cónclave para conocer al hijo de Dios hecho hombre. Todos querían a conocer al "enviado" de Dios. En una de tantas romerías un beodo en actitud pendenciera arremetió con saña contra el supuesto enviado y lo golpeó. Este en su aturdimiento producto del golpe, solo atinó a decir: Arjona será maldita y desaparecerá....al tanto que Turbaco florecerá y será gran capital. De la suerte del tipo nadie dio razón así como furtivamente llegó así desapareció. Este hecho hace parte de las macondianas anécdotas de mi pueblo. Fue tanta la trascendencia que hasta una canción se compuso con el título que lleva este texto: EL MAGO DE ARJONA, grabada si no estoy mal por Bovea y sus vallenatos o por el inmortal Guillermo Buitrago. Narrado por: JOSE LUIS TORRES ACOSTA.

3.1.2. Rey y Reina vallenata Infantil.



Rey infantil Dionel Velasquez.



Reina infantil: Yeimy Arrieta.

3.1.3. Escritores.

Biografía del maestro Julio Gil Beltrán en formato de décima, cuyo autor es un joven talento Arjoneño: Ariel Castilla Alcalá.

*Muestra lo suyo primero
Un pueblo noble y humilde
Por eso esta tierra rinde
Homenaje al decimero.
Al gran juglar Arjoneño
Siempre vivo en sus
cantares,
Por sus versos inmortales
Su terruño le honraría
Cantando su biografía
En estrofas decimales.*

*Fue Julio Gil Beltrán
De estos pueblos el primero
Entre muchos decimeros
Con quienes solía cantar,
Llegando a ser un juglar
Afamado en la región,
Narrando con su gran don
Hechos y acontecimientos
Contados con tal talento
Que causaba admiración.*

*En Arjona con certeza
Nació en el humilde hogar
Del padre que fue Julián
Y de su madre Marquesa.
En un documento reza
Que fue en septiembre
primero
Cuando nació el decimero
En mil novecientos siete
Y antes de los diecisiete
Ya improvisaba ligero.*

*De ocho hermanos el primero
Decirlo sería muy justo
Julio Gil fue un hombre culto
Aunque de abarca y
sombbrero.
El más grande decimero
Con su mente tan ligera,
Que quien cantando lo oyera
No sospecha que quien canta
Fue lector autodidacta
Y la vida fue su escuela.*

Siendo muy adolescente

*Leyó de Álvarez Bonilla
Con retórica sencilla
Algún libro casualmente,
Agudizando la mente
De su inteligencia pura,
Se creyó que era locura
Como lo dijera él mismo
Le cantó al romanticismo
Y a su oficio agricultura.*

*José De Los Reyes Ospino
Se dice fue su maestro,
De él aprendió el fundamento
De sus versos repentinos,
Con la cadencia y el tino
Que él después le imprimiría,
Con lo cual superaría
Las enseñanzas de aquél
Conservando su estilo fiel
Hasta el final de sus días*

*Es digno en esta materia
También hacerle mención
Al gran Francisco Barón
Con quien sostuvo piquerías
Y la cosa era tan seria
Cuenta Ramón Palomino
Que con Barón y Ospino
La piquería amanecía
Y julio no repetía
Cada verso era genuino.*

*Hoy muchos recuerdan
cuando
Lo aplaudía mucha gente
Con su décima elocuente
De plaza en plaza cantando,
En el medio de un fandango
O a capela en la tarima
Con gracia, métrica y rima
Cual trovador medieval
Con cadencia magistral
Que a todo el mundo fascina,*

*Mantuvo una disciplina
De andariego provincial
No hubo fiesta patronal
Que escapara a su rutina,*

*Cantando en cualquier
esquina
A los hechos del momento,
Ante un acontecimiento
Su mente estaba dispuesta
Pa' estampar en hojas
sueltas
Su décima con talento.*

*Su obra estuvo dispuesta
En muchas hojas volantes
Que él mismo en forma
ambulante
Las vendía de puerta en
puerta.
Su legado oral en las fiestas
Se derrochó en las cantinas
Y en contiendas matutinas
O animando alguna feria
Sosteniendo una piquería
De hasta quince horas
continuas,*

*En las noches de velorio
Alternando con cuenteros
Julio Gil el decimero
Soltaba su repertorio,
Manteniendo al auditorio
Despierto hasta levantar
De madrugada el altar
Con décimas a derroche,
Por eso en la última noche
Era invitado especial.*

*Julio Gil tuvo una estrella
Fue querido en todas partes
Se codeó con García
Márquez
Y con zapata Olivella.
Con estos autores sella
Una amistad especial
Y en un programa radial
Llamado "El Punto Criollo",
Donde cantó sin escollo
Siempre los supo elogiar*

*En los programas radiales
Entre tantos decimeros*

*Casi siempre era el primero
Superando a sus rivales.
Fueron esos decimales
Los que le dieron renombre
Convirtiéndolo en el hombre
Que deja un legado lírico
Por eso es que el centro
cívico
En lo alto lleva su nombre.*

*Julio Gil Beltrán Simancas
Ese es su nombre completo
Para nadie es un secreto
Sus amoríos y andanzas
Sus mujeres fueron tantas
Prodigándole cariño
Fue afectuoso con los niños
Estimulando el estudio
Le decían "El Viejo Julio"
En Arjona por cariño*

*Lo escuchaban sus vecinos
A cualquier hora del día
Si no estaba en correrías
Por pueblos circunvecinos.
Barranquilla fue otro destino
O Sincelejo en enero
Donde estuvo el decimero
Representando a su Arjona
Dejando en muchas personas
Un recuerdo placentero*

*Nuestro cantor legendario
Falleció sumido en pena
No en Arjona, en Cartagena
En el Universitario
La fecha en el calendario*

*Registró su último adiós
Así lo dispuso Dios
Pa' que en esto no haya
engaño
Julio Gil murió en el año
De mil nueve ochenta y dos*

*"Murió el último decimero
De to'a la costa Caribe"
Es el título que exhibe
Un diario cartagenero.
García Usta fue el primero
En revelar la verdad
La prostática enfermedad
Que al maestro consumía
Y la cual lo llevaría
Rumbo a la inmortalidad.*

*La muerte que es cruel y rara
Decidió apagar su estrella
No pudo versear con ella
Pa' que no se lo llevara,
Deseando que continuara
La tradición ancestral,
Lo que él supo primordial
Sin conocer a Espinel
Ni haber escuchado de él
"El Padre del Decimal"*

*Teniendo tanta riqueza
En su acervo cultural
Julio Gil murió muy mal
Y sumido en la pobreza
Tiempo después se interesan
Por rescatar aquel nombre
Del que no se sabe dónde
Se quedó la mayor parte*

*De aquello que fue su arte
Que en muchos pueblos se
esconde.*

*Hoy su nombre se menciona
En los actos culturales,
Eventos y festivales
Que acontecen en Arjona
Pero muy pocas personas
Conocen de su legado
Que no está recopilado
Como estarlo debería
Y hallar su biografía
"era un caso complicado"*

*Por eso me he dedicado
A indagar pacientemente
Llegando hasta las fuentes
Que conservan su pasado,
Y en el he encontrado
Una respuesta segura
Con lo cual se configura
La biografía del juglar,
Que hoy yo quiero dedicar
A mi tierra y su cultura.*

*Un buen futuro se augura
A la décima espinela
Pues están surgiendo
escuelas
Que la cantan con soltura
Y si el proyecto madura
Me voy a matricular
A ver si puedo aportar
Algo a su devenir
Para no dejar morir
La décima tradicional.*

Autor: Ariel Castilla Alcalá.

Corralejas de Arjona.

Arjona Bolívar celebra en el mes de marzo las tradicionales Fiestas en Corralejas, para este evento se organiza una serie de programas, el cual comienza el 13 de marzo con el cumpleaños de nuestro Municipio y en las horas de la tarde la Cabalgata de Caballitos de Palo, presidida por la Reina Infantil posteriormente la Alborada Musical, la Cabalgata con equinos de famosas pesebreras de la región y las cuatro tardes de toros, para estas festividades se elige a una de las niñas más simpáticas de nuestro Municipio para que sea la reina de las Fiestas de toro.



Encuentro Local De Compositores.

Este evento que fue creado por ISAIAS SIMANCAS FERNANDEZ hace 23 años (1988), además de ser la principal vitrina folclórica de los artistas regionales, se le rinde homenaje y se dan a conocer a la comunidad, los meritos de aquellas personas o entidades cuyas especialidades o actividades estén

relacionadas con las sanas costumbres de Arjona, sabiendo que con ello agradecemos su contribución en vida a su labor prestada a la región.

Festival Bolivareense de Acordeón en Arjona

La Corporación Festival Bolivareense de Acordeón surge para promocionar los valores folclóricos y culturales de nuestra región. Resaltar la capacidad creadora de nuestros artistas y músicos. Lo anterior se logra organizando anualmente el Festival

Bolivareense de Acordeón, pero ante todo, promocionando espacios de reflexión donde de manera autónoma, los habitantes de esta región piensen sobre el pasado, el presente y el futuro de nuestro patrimonio y tradiciones que los conduzca a construir su proyecto de identidad cultural.



Fiestas de la Virgen de la Candelaria.

El día 2 de febrero se realizan las fiestas en honor a la patrona del pueblo, La Virgen de la Candelaria, los festejos comienzan con desfiles de la reina de las fiestas de toros, cabalgatas conciertos y las corridas de toros (corralejás) que duran unos cuatro días.

Festival Nacional de Cuenteros.

Festival que se realiza a nivel nacional en donde se invitan los mejores cuenteros del país.





Conciertos de fin de Año y Corraleja.

A final de año o para época de toros y corraleja, Arjona se luce trayendo artistas de talla internacional y nacional sorprendiéndonos cada año con espectaculares shows.

3.3 Sitios Naturales

Canal del Dique.

El Canal del Dique es una subregión de la Región Caribe colombiana que comprende un canal que se desprende del río Magdalena, el de mayor importancia para el transporte fluvial en Colombia. La subregión es una llanura aluvial conformada por un complejo de humedales, con gran biodiversidad en especies terrestres y piscícolas. El canal en si mide 106 kilómetros de largo por 100 metros de ancho.





Santuario de Flora y Fauna “El mono Hernández’.

El Santuario de Fauna y Flora El Corchal "El mono Hernández" se encuentra ubicado en la Región Caribe en Colombia. Su superficie hace parte de los municipios de San Onofre (Sucre) y Arjona (Bolívar), sobre la planicie aluvial del Canal del Dique.

El santuario posee gran importancia a nivel biológico, ya que en su interior se protegen cerca de 1961 hectáreas de bosques de manglar ubicados al oeste y al norte del mismo, poblando la línea costera y las zonas aledañas a los márgenes de los caños y las ciénagas. Estos manglares están dominados por las 5 especies de mangle registradas en el Caribe de Colombia, y son importantes a nivel económico para los habitantes asentados en el área de influencia, ya que la función ambiental de este tipo de ecosistema es contribuir con la producción de recursos pesqueros e hidrobiológicos para la región.

Igualmente, el área conserva en buen estado las únicas muestras representativas de rodales puros de bosques pantanosos de corcho en el Caribe colombiano, dominados por la especie *Pterocarpus officinalis* y que sumados poseen una extensión aproximada de 401 hectáreas ubicados en la parte central sur, en inmediaciones de los caños Portobelo, Rico y Correa.

4. PROPUESTA Y PLAN TURÍSTICO PARA ARJONA, BOLÍVAR

4.1 PROPUESTA

Esta propuesta turística se enmarca partiendo de dos hechos: el primero es que el municipio de Arjona es un puesto de paso -tanto terrestre como fluvial- para quienes se dirigen a la Costa, en especial a Cartagena y viceversa, con los que se dirigen a otros departamentos del interior del país; el segundo es tener conexión con el Canal del Dique, que a su vez se desprende del río Magdalena, la principal arteria fluvial de Colombia y navegable desde su desembocadura en el mar Caribe hasta Honda en el Tolima, formando límites en diez departamentos, lo que se traduce en una excelente interconexión con el centro del país generando ventajas en cuanto al transporte y al costo de este.

En torno a estas ventajas en la comunicación intermunicipal propongo dirigir el desarrollo del municipio en torno a los 3 activos que visiono con mayor potencialmente turístico en la región:

1. El santuario de flora y fauna el Mono Hernández, Parque natural potencialmente utilizable para explotar el eco-turismo dado su impacto, colaboración al medio ambiente y su capacidad de albergar distintas especies convirtiéndolo en un centro de encuentro con la naturaleza ya su vez un potencial centro de estudio científico .
2. La cultura Vallenata que ha tenido gran arraigo en la población Arjonera y ha permitido distinguirlo de los demás municipios en Bolívar pues cuenta con populares festivales como el Bolivareense de acordeón y el encuentro local de Compositores.
3. Las Ferias Ganaderas, corralejas, cabalgatas realizadas en el mes de marzo que atraen amantes del deporte taurino e importantes ganaderos transformando a Arjona en un importante mercado para la compra y venta de los equinos.

Al enfocar el desarrollo en estos ítems estaremos desarrollando las ventajas comparativas que nos diferencian en la región, así como también generando una identidad propia muy diferente a la de solo un pueblo de paso con cercanías a la heroica.

4.2 PLAN TURISTICO

Un día en Arjona Bolívar:

1. Si su preocupación es el transporte, Arjona posee una Cooperativa de transporte con sede en el barrio San José De Turbaquito y tiene a su disposición unos 43 buses y 8 busetas con aire acondicionado, además cuenta con otra empresa llamada Cootransurb con 24 busetas y horario de 4 de la mañana hasta las 12 de la noche, así que usted relájese y disfrute.
2. Dependiendo el mes que se encuentre, su actividad puede variar por ejemplo, si está en los primeros días de febrero las fiestas de la patrona del pueblo, la Virgen de la Candelaria, lo acompañaran. Los festejos comienzan con desfiles de la reina de las fiestas de toros, cabalgatas conciertos y las corridas de toros (corralejás) que duran unos cuatro días. Si está en los primeros días del mes de Marzo podrá disfrutar de las fiestas de Corraleja y el cumpleaños del municipio el día 13 de marzo y en las horas de la tarde la Cabalgata de Caballitos de Palo, presidida por la Reina Infantil posteriormente la Alborada Musical, La Cabalgata con equinos de famosas pesebreras de la región y las cuatro tardes de toros; para estas festividades se elige a una de las niñas más simpáticas del Municipio para que sea la reina de las Fiestas de toros. El mes de Julio podrá disfrutar del Festival Nacional de cuenteros y entretenerse de una manera sin igual. A finales de Diciembre y principios de Enero los conciertos no dejarán de sorprenderlo con los artistas más reconocidos a nivel nacional y de talla internacional.
3. Visitar la plaza central del pueblo es nuestra Primera gran actividad, allí encontraremos la Iglesia principal y monumento nacional "Nuestra Señora De La Candelaria". Encontraremos también la mayoría de los establecimientos

comerciales y establecimientos gubernamentales y policiales como la alcaldía y la estación principal de la Policía Nacional en Arjona, por lo tanto la seguridad impone. También puede apreciar el monumento al fundador del pueblo Don Antonio De La Torre y Miranda que se encuentra en una estatua de bronce en el mismo centro del pueblo.

4. En cuanto al transporte, podrá tener una excelente vista panorámica si se traslada en el medio de transporte local de moto carros o bici taxis los cuales podrían darle a usted un ligero tour por el pueblo y recomendarle los mejores sitios, bares o restaurantes para su estadía, pues quien más que un local para mostrarle la calidad de su municipio.
5. Si se considera devoto a la religión católica la parroquia de San José de Obrero será lo siguiente en visitar, fundada desde 1975, es una estructura con una arquitectura única en el municipio y con una labor dedicada al amparo de los pobres. Está ubicada en el barrio Turbaquito cerca a la entrada por Cartagena. Además si quiere aventurar aún más puede dirigirse a las iglesias de Sincerín o Rocha ubicadas al sur del municipio.
6. La cultura Arjonera lo sorprenderá cuando visite el Centro cívico Julio Gil Beltrán diseñado para todas las actividades culturales y que cuenta con un salón múltiple con tarima para presentaciones escénicas; un salón de conferencias, una sala de recepción, múltiples oficinas, biblioteca de adultos e infantil, y sala de informática. Allí entenderá usted el talento de los niños jóvenes y adultos deleitándose con sonidos, olores y sabores muy típicos de aquí.
7. Para muchos al empezar el hambre empiezan las preocupaciones, pero este no es su caso, atrévase a probar los platos típicos de la región que en Arjona Bolívar su preparación es de las mejores del departamento. La variedad de sancochos, los pasteles de cerdo y pollo, la calidad del chicharrón de cerdo y la yuca, plátano, quesos, leche es increíble acompañados un agua de panela, chicha de maíz etc. lo refrescaran de la temperatura. De postre no se vayas sin

probar el plato más típico y mas apetecido de la región, las panelitas de leche son un manjar que usted no puede dejar de probar.

8. Usted podrá explorar la naturaleza y los sitios vírgenes dirigiéndose al sur del municipio donde está ubicado el santuario de flora y fauna el Mono Hernández, que posee gran importancia a nivel biológico, ya que en su interior se protegen cerca de 1961 hectáreas de bosques de manglar ubicados al oeste y al norte del mismo, poblando la línea costera y las zonas aledañas a los márgenes de los caños y las ciénagas. Estos manglares están dominados por las 5 especies de mangle registradas en el Caribe de Colombia, y son importantes a nivel económico para los habitantes asentados en el área de influencia, ya que la función ambiental de este tipo de ecosistema es contribuir con la producción de recursos pesqueros e hidrobiológicos para la región.

Igualmente, el área conserva en buen estado las únicas muestras representativas de rodales puros de bosques pantanosos de corcho en el Caribe colombiano, dominados por la especie *Pterocarpus officinalis* y que sumados poseen una extensión aproximada de 401 hectáreas ubicados en la parte central sur, en inmediaciones de los caños Portobelo, Rico y Correa. También puedes disfrutar vía la población de Gambote de los humedales que aparte de ser un gran ecosistema y un importante hábitat para muchos seres vivos, actúan como filtradores naturales de agua debido a las especies de plantas que habitan cuyos tejidos absorben y liberan agua.

4.3 COSTO APROXIMADO DE LA VISITA TURISTICA.

TABLA 7: Valor aproximado de un día en Arjona Bolívar.

Descripción	Cantidad	Precio Unitario	Valor total
Transporte inter municipal en bus de aire acondicionado desde Cartagena	2	\$3.000	\$6.000
Transporte Municipal en moto-carros o moto-taxis	8	\$2.000	\$16.000
Desayuno	1	\$7.000 aprox.	\$8.000
Almuerzo	1	\$10.000 aprox.	\$10.000
Cena	1	\$10.000 aprox.	\$10.000
Suvenires		\$30.000 aprox.	\$30.000
TOTAL			\$80.000

5. CONCLUSION

El estudio de los problemas de la región será de gran apoyo para lograr superar los rezagos de nuestros pueblos, en la búsqueda de este fin se pretende la preservación del medio ambiente y la potencialización de aquellas actividades económicas que pueden poner a Arjona a la vanguardia de la economía colombiana e ir mas allá en la búsqueda de nuevos mercados y actividades productivas.

Así mismo es de vital importancia el crecimiento equitativo de los integrantes de este prometedor pueblo que con sus fiestas y ferias ganaderas atrae a un sinnúmero de personas, es también un obligatorio puerto de paso para muchos viajeros que desde la costa se dirigen al interior del país, pero que si se intensifica en la especialización de dichas actividades se podría llevar a la región a nuevos horizontes, promoviendo así el desarrollo departamental y regional que por supuesto influirá en el desarrollo medido no solo en términos del PIB.

6. BIBLIOGRAFIA

- PROGRAMA DE LAS NACIONES UNIDAS. El departamento de Bolívar frente a los Objetivos del Milenio, Colombia, 2008. Trabajo de grado (Economista). Universidad Tecnológica de Bolívar. Facultad de Economía y Negocios.
- ALCALDIA MUNICIPAL, arjona-bolivar.gov.co, Sitio web del municipio de Arjona en Bolívar. Trabajo de grado (Economista). Universidad Tecnológica de Bolívar. Facultad de Economía y Negocios.
- ALCALDIA MUNICIPAL, Plan básico de Ordenamiento Territorial del municipio de Arjona, documento resumen, departamento de Bolívar. Arjona 2002. Trabajo de grado (Economista). Universidad Tecnológica de Bolívar. Facultad de Economía y Negocios.
- DEPARTAMENTO NACIONAL DE PLANEACION. Información Municipal para la Toma de Decisiones en Arjona Bolívar, Colombia, 2007. Trabajo de grado (Economista). Universidad Tecnológica de Bolívar. Facultad de Economía y Negocios.
- ALCALDIA DE ARJONA, Plan De Gestión Integral De Residuos Sólidos.-PGIRS Arjona 2005. Trabajo de grado (Economista). Universidad Tecnológica de Bolívar. Facultad de Economía y Negocios.
- DEPARTAMENTO ENCARGADO DE LA ESTADISTICA EN COLOMBIA, Sitio web www.dane.gov.co. Trabajo de grado (Economista). Universidad Tecnológica de Bolívar. Facultad de Economía y Negocios.
- DEPARTAMENTO NACIONAL DE PLANEACION, desempeño fiscal de los departamentos, Bogotá D.C. 2009. Trabajo de grado (Economista). Universidad Tecnológica de Bolívar. Facultad de Economía y Negocios.
- María M. Aguilera Díaz, Documentos de trabajo sobre economía regional" EL CANAL DEL DIQUE Y SU SUBREGION: UNA ECONOMÍA BASADA EN LA

RIQUEZA HIDRICA" No 72, Banco de La República, Cartagena, Mayo de 2006.
Trabajo de grado (Economista). Universidad Tecnológica de Bolívar. Facultad de
Economía y Negocios

- EL CONGRESO DE COLOMBIA, Ley 617 de 2000, Categorización de los
Municipios, Diario oficial No 44.188, artículo 20, Bogotá 9 de octubre de 2000.
Trabajo de grado (Economista). Universidad Tecnológica de Bolívar. Facultad de
Economía y Negocios