

**TURISMO EN LOS MONTES DE MARÍA:**

**ZAMBRANO – BOLÍVAR.**

**EL CARMEN DE BOLÍVAR.**

**DANIELA GARAY CARRIZOSA**

**DANIELA GRISAFI CUELLO**

**UNIVERSIDAD TECNOLÓGICA DE BOLÍVAR**

**FACULTAD DE ECONOMÍA Y NEGOCIOS**

**PROGRAMA DE FINANZAS Y NEGOCIOS INTERNACIONALES**

**CARTAGENA DE INDIAS, D. H. T. Y C.**

**2014**

**TURISMO EN LOS MONTES DE MARÍA:**

**ZAMBRANO – BOLÍVAR.**

**EL CARMEN DE BOLÍVAR.**

**Proyecto de grado presentado para optar por el título de  
PROFESIONAL EN FINANZAS Y NEGOCIOS INTERNACIONALES**

**DANIELA GARAY CARRIZOSA**

**DANIELA GRISAFI CUELLO**

**ASESORA**

**NETTY HUERTAS**

**UNIVERSIDAD TECNOLÓGICA DE BOLÍVAR**

**FACULTAD DE ECONOMÍA Y NEGOCIOS**

**PROGRAMA DE FINANZAS Y NEGOCIOS INTERNACIONALES**

**CARTAGENA DE INDIAS, D. H. T. Y C.**

**2014**

**NOTA DE ACEPTACIÓN**

---

---

---

---

---

---

**Firma del presidente del jurado**

---

**Firma del jurado**

---

**Firma del jurado**

**Cartagena de Indias, 10 de octubre de 2014**

## **AGRADECIMIENTOS**

*Primero y antes que nada, queremos dar gracias a Dios, por estar con nosotras en cada paso que damos, por fortalecer nuestro corazón e iluminar nuestra mente y por haber puesto en nuestro camino a aquellas personas que han sido nuestro soporte y compañía durante todo el período de estudio.*

*Agradecer hoy y siempre a nuestra familia por el esfuerzo realizado y el apoyo brindado en nuestros estudios, sin ellos no hubiese sido posible.*

*A nuestros maestros, gracias por su tiempo, y por la sabiduría que nos transmitieron en el desarrollo de nuestra formación profesional.*

*Y por último, pero no menos importante, un agradecimiento especial a la Profesora Netty Huertas por la incondicional colaboración y total entrega en este proyecto.*

## DEDICATORIA

*Inicialmente dedicamos este trabajo a Dios, por ser nuestro principal guía en este proceso.*

*También, a nuestros Padres: Rogert Garay, Ivonne Carrizosa, Michele Grisafi, Evelia Cuello, a quienes le debemos toda nuestra vida, les agradecemos el cariño y su comprensión, a ustedes quienes han sabido formarnos con buenos sentimientos, hábitos y valores, lo cual nos ha ayudado a salir adelante buscando siempre el mejor camino.*

*A nuestros amigos y compañeros de la universidad que hicieron parte de este crecimiento profesional, gracias por su compañía en los momentos más difíciles de nuestra carrera.*

## TABLA DE CONTENIDO

AGRADECIMIENTOS.....	4
DEDICATORIA.....	5
TABLA DE CONTENIDO.....	6
TABLA DE ILUSTRACIONES.....	9
INTRODUCCIÓN.....	10
0. DISEÑO DEL TRABAJO.....	12
0.1 IDENTIFICACIÓN DEL PROBLEMA.....	12
0.2 FORMULACIÓN DEL PROBLEMA.....	14
0.3 OBJETIVOS.....	14
0.3.1 Objetivo general.....	14
0.3.2 Objetivos específicos.....	14
0.4 JUSTIFICACIÓN.....	15
0.5 REFERENTES TEÓRICOS.....	16
0.6 METODOLOGÍA DEL TRABAJO.....	17
0.6.1 Delimitación de la información.....	18
0.6.2 Tipo de estudio.....	18
0.6.3 Población y muestra.....	19
0.6.4 Fuentes y técnica de recolección de información.....	19
0.6.5 Etapas.....	19
0.7 LOGROS ESPERADOS.....	20
1. ZAMBRANO, BOLIVAR.....	21
1.1 ASPECTOS GENERALES.....	21
1.2 HISTORIA.....	22
1.3 POBLACIÓN Y VIVIENDA.....	23
1.3.1 Aspectos demográficos.....	23
1.3.2 Vivienda y servicios públicos.....	25
1.4 VIAS Y TRANSPORTE.....	28

1.4.1	Vías .....	28
1.4.2	Transporte .....	29
1.5	USO DEL SUELO.....	30
1.6	ECOLOGÍA.....	30
1.6.1	La flora .....	30
1.6.2	La fauna .....	31
1.7	HIDROGRAFIA.....	32
1.8	ECONOMIA .....	33
1.9	CULTURA .....	34
1.10	FESTIVIDADES.....	35
2.	EL CARMEN DE BOLIVAR.....	36
2.1	ASPECTOS GENERALES .....	36
2.2	HISTORIA .....	37
2.3	POBLACIÓN Y VIVIENDA.....	38
2.3.1	Aspectos demográficos .....	38
2.3.2	Vivienda y servicios públicos .....	39
2.4	VÍAS Y TRANSPORTE.....	41
2.4.1	Vías .....	41
2.4.2	Transporte .....	42
2.5	USO DEL SUELO.....	43
2.6	ECOLOGÍA.....	43
2.6.1	La Flora .....	44
2.6.2	La Fauna .....	45
2.7	HIDROGRAFÍA.....	45
2.8	ECONOMÍA .....	46
2.9	CULTURA .....	48
2.10	FESTIVIDADES.....	49
3.	INVENTARIO TURÍSTICO.....	52
3.1	PATRIMONIO CULTURAL ZAMBRANO .....	52
3.1.1	Patrimonio material.....	53
3.1.2	Patrimonio inmaterial .....	58
3.1.3	Festividades y eventos .....	60
3.2	PATRIMONIO CULTURAL EL CARMEN.....	62

3.2.1	Patrimonio material.....	62
3.2.2	Patrimonio inmaterial El Carmen .....	66
3.2.3	Festividades y eventos El Carmen.....	68
3.3	PATRIMONIO NATURAL ZAMBRANO .....	70
3.4	PATRIMONIO NATURAL EL CARMEN.....	71
4.	ANÁLISIS DOFA.....	74
4.1	ZAMBRANO .....	74
4.1.1	Debilidades.....	74
4.1.2	Oportunidades .....	75
4.1.3	Fortalezas.....	76
4.1.4	Amenazas .....	77
4.2	EL CARMEN DE BOLÍVAR .....	78
4.2.1	Debilidades.....	78
4.2.2	Oportunidades .....	79
4.2.3	Fortalezas.....	80
4.2.4	Amenazas .....	81
5.	PROPUESTA DE DESARROLLO TURISTICO.....	83
5.1	ZACAR TURISMO .....	83
5.1.1	Objetivo .....	83
5.1.2	Conformación .....	83
5.1.3	Objetivos de ZACAR TURISMO .....	83
5.2	RUTAS TURISTICAS .....	84
5.2.1	Ruta Gastronómica “Delicias Carmeras”.....	85
5.2.2	Ruta Turística “Nuestras Sierras”.....	86
5.2.3	Ruta Turística “El Pueblo Carmero” .....	87
5.2.4	Ruta Turística y Gastronómica “Conóceme, Soy Historia y Sabor” .....	88
	CONCLUSIONES .....	91
	BIBLIOGRAFIA.....	92



## TABLA DE ILUSTRACIONES

Ilustración 1. Ubicación geográfica de Zambrano Bolívar .....	21
Ilustración 2. Población Zambrano 2006-2008 .....	23
Ilustración 3. Población Zambrano por Áreas .....	24
Ilustración 4. Análisis de la población por grupos de edades .....	25
Ilustración 5. Ubicación de El Carmen de Bolívar .....	36
Ilustración 6. Ruta Gastronómica “Delicias Carmeras” .....	86
Ilustración 7. Ruta Turística “Nuestras Sierras” .....	87
Ilustración 8. Ruta Turística “El Pueblo Carmero” .....	88
Ilustración 8. Ruta Turística y Gastronómica: “Conóceme, soy Historia y Sabor” .....	89

## INTRODUCCIÓN

Colombia se encuentra ubicada al noroccidente de Suramérica, un paraíso con infinidad de lugares por explorar, sensaciones por disfrutar y de experiencias por vivir; bañado por dos mares: al norte, la región atlántica llena de tradición y cultura caribeña; al oeste, la región pacífica célebre por sus inagotables recursos agrícolas y sobre todo el calor de su gente donde el sol y el mar se funden al atardecer. Colombia es el tercer país con mayor biodiversidad, donde se podrá encontrar paisajes hermosos, parques abiertos al mundo, reservas naturales que se pueden visitar. De hecho, por cada sitio que se pase, sean montañas, llanos, poblados, playas, desierto, ríos o selvas, se pueden encontrar bellos paisajes.

A pesar de que el departamento de Bolívar tiene por capital, la internacionalmente reconocida, ciudad de Cartagena de Indias, la mayoría de los municipios que lo conforman no son reconocidos a nivel mundial ni poseen atractivos turísticos que los vuelvan llamativos para los visitantes nacionales e internacionales. Dos de estos municipios son, Zambrano y el Carmen de Bolívar, ubicados en la sub región de “Los Montes de María” a los cuales, se hará referencia en este trabajo. Se realizará una investigación profunda de estos dos lugares para lograr explotar el sector turístico de esta región.

Estos dos municipios a pesar de ser protagonistas, en décadas pasadas, del terrorismo que ha vivido Colombia, hoy en día se encuentran totalmente alejados de este conflicto, lo cual los ha llevado a un crecimiento que poco a poco va construyendo un mejor futuro para las próximas generaciones, y además conseguir ser uno de los lugares elegidos para visitar por parte de los turistas. El propósito de este trabajo es dar a conocer todo lo que tienen por brindar, destacando sus lugares más importantes, distracciones y herencias culturales.

Para lograr lo anterior, se realiza en el capítulo uno un análisis económico, social, cultural y ambiental de estos dos municipios, para luego, en el capítulo dos llevar a cabo una exploración por la riqueza cultural y natural usando la metodología propuesta por el Ministerio de Comercio, Industria y Turismo; llegando finalmente en el último capítulo a una propuesta para el desarrollo turístico de Zambrano y el Carmen de Bolívar.

## **0. DISEÑO DEL TRABAJO**

### **0.1 IDENTIFICACIÓN DEL PROBLEMA**

En el departamento de Bolívar se pueden considerar tres regiones predominantes; la región Norte, en la cual se encuentra la costa del Mar Caribe y el Canal del Dique que comunica a su capital Cartagena con el río Magdalena, formando gran cantidad de ciénagas; es un territorio ondulando con la Serranía de San Jacinto en su costado oriental con alturas que no superan los 500 msnm. Su clima es seco con temperaturas que oscilan entre los 26° y los 30°C.

En la parte central se encuentra la región conocida como depresión Momposina, zona cenagosa e inundable en la época de invierno por la congruencia de los ríos San Jorge, Cauca y Magdalena, los cuales forman innumerables ciénagas, pantanos y caños.

El sur se caracteriza por ser un terreno montañoso formado por la serranía de San Lucas, zona selvática, la cual forma parte de la Cordillera central de los Andes, en esta zona el clima es húmedo y muchos ríos nacen dentro de ella. (Colombian Paradise for you, 2013).

El “sitio de Nuestra Señora del Carmen”, hoy El Carmen de Bolívar, fue fundado en 1776, por el Teniente de Infantería Don Antonio de la Torre y Miranda. Este municipio está ubicado en la margen izquierda del arroyo “Alférez” al pie del valle denominado “Montes de María”, en el centro del departamento de Bolívar. Posee una gran riqueza hídrica, es recorrido de Occidente a Oriente por el arroyo Alférez, el cual se constituye en su mayor recurso hídrico.

La actividad económica del Carmen de Bolívar la constituyen la agricultura y la ganadería, en la parte agrícola se encuentran el tabaco -principal producto de exportación-, aguacate, café, ajonjolí, ñame, yuca, plátano, cacao, maíz y otros frutales. En el pecuario, ganado vacuno, caballar, asnal, bovino, etc. Y en los minerales hallamos carbón, caliza y gas natural sin explotación alguna. (Alcaldía de El Carmen de Bolívar - Bolívar, el buen gobierno en marcha., 2013)

En esta población se celebra las fiestas de la Virgen de Carmen, con una celebración religiosa y un gran desfile ofrecido por los conductores de motos y carros de esta población, estas celebraciones reúnen a propios y extraños, quienes cada año llegan hasta el santuario de Nuestra señora del Carmen en el centro de esta población para darle gracias a la virgen por los milagros recibidos. Estas, a pesar de ser celebraciones religiosas están acompañadas de mucha música y baile.

Por su parte, Zambrano fue fundado por Don Álvaro de Zambrano en el año de 1770, este lugar fue asentamiento indígena, fundamentalmente de las familias de la tribu Malibú. También se hablan de los delineamientos de este municipio por parte de don Antonio de la Torre y Miranda, quien para el año 1778 delimitó el área del vecino municipio del Carmen de Bolívar.

El municipio de Zambrano es eminentemente agrícola, gira alrededor de la agricultura tradicional, siendo el potencial actual los aluviones, cuenta con parques, ciénagas los cuales son sitios de interés para visitar. ("Tierra de Paz, Artistas, Mitos y Leyendas", 2012)

Con lo anterior se observa que estos dos municipios aunque no tengan un lugar para ir a tomar el sol o bañarse en unas bonitas playas, si tienen potencial para realizar otro tipo de actividades, pues el turismo no solamente es eso (sol y playa) -como muchos creen-; estos dos municipios cuentan con actividades importantes como la ganadería y la agricultura que sirven para desarrollar un tipo de turismo alternativo; además, este territorio por ser reconocido por sus diferentes fiestas,

las cuales son celebradas con música y baile, les posibilita atraer a turistas interesados en el tema cultural, quienes gozan con estas celebraciones.

## **0.2 FORMULACIÓN DEL PROBLEMA**

¿Cuál es el potencial turístico de los Municipios de El Carmen de Bolívar y Zambrano, para que se logren sugerir como centro de interés turístico? ¿Qué estrategias serían las utilizables para fortalecer el turismo en estos dos municipios?

## **0.3 OBJETIVOS**

### **0.3.1 Objetivo general**

Determinar el potencial turístico de los municipios de Zambrano y El Carmen de Bolívar para realizar una propuesta de desarrollo de actividades de turismo que atraiga el interés de la población local, nacional e internacional, y a su vez contribuya con el desarrollo sostenible de ambos municipios.

### **0.3.2 Objetivos específicos**

- Describir las características económicas, socio-culturales y ecológicas de los municipios en estudio, las cuales se recopilarán mediante el estudio de diversos documentos en fuentes secundarias.
- Construir el inventario turístico de cada uno de los municipios utilizando la metodología diseñada por el Ministerio de Industria, Comercio y Turismo, el cual permite evaluar los atractivos turísticos de los territorios.
- Realizar un análisis DOFA en el que se pueda diagnosticar sobre el potencial turístico de Zambrano y el Carmen de Bolívar.
- Diseñar propuestas para que en un futuro se pueda fomentar el turismo en el territorio analizado, como son, las diferentes rutas turísticas y la creación de una página web para cada uno de los municipios

#### **0.4 JUSTIFICACIÓN**

El abandono que vive la zona centro del departamento de Bolívar y especialmente la manera cómo es apreciada por personas ajenas a esta región, convierten el desarrollo de este trabajo en un aporte de suma importancia para la obtención de una propuesta que pueda ser contemplada para el mejoramiento en la calidad de vida de los habitantes. Esto porque a través del proceso de investigación se podrán resaltar zonas, lugares, eventos, prácticas culturales que aún no han sido apreciadas, pero que bien organizadas y gestionadas pueden llegar a convertirse en el motor que dinamice y acelere el desarrollo sostenible de la región. Con el reconocimiento del potencial turístico se podrá proponer la forma en cómo gestionarlo para que se convierta en un factor generador de cambio y resulte beneficioso. Para tal efecto es necesario el desarrollo de este trabajo de investigación ya que con la información generada permitirá:

- a. Exaltar costumbres, manifestaciones culturales, lugares, eventos, igualmente a la gente que vive en Zambrano y El Carmen para así rescatar todo el patrimonio cultural y natural que poseen, convirtiéndole en motivos para que foráneos de otras ciudades de Colombia y otros países, visiten este territorio y las considere un atractivo turístico.
- b. Potencializar su valor turístico, gracias al re-conocimiento de este territorio y valoración bajo la metodología propuesta por el Ministerio de Industria, Comercio y Turismo.
- c. Generar entre los mismos habitantes orgullo por lo que tienen, sentido de pertenencia e incentivar el trabajo en grupo para que todos juntos puedan lograr la potencialización de la región.
- d. Mejorar la calidad de vida de los habitantes, en el largo plazo. Aunque no se puede decir que inmediatamente este proyecto llevará a la mejora en la calidad de vida, si será el primer paso para ello, pues este bienestar solo se logrará con el compromiso del sector público, privado, los empresarios y la comunidad.

## 0.5 REFERENTES TEÓRICOS

La definición que se ha aceptado universalmente como la mejor realizada hasta ahora, se debe a dos profesores economistas suizos y se realiza en plena II Guerra Mundial (1942): Walter Hunziker y Kart Krapf: *Turismo es el conjunto de relaciones y fenómenos que se producen como consecuencia del desplazamiento y estancia temporal de personas fuera de su lugar de residencia, siempre que no esté motivado por razones lucrativas.* (Escuela Universitaria de Turismo de Murcia, 2012 ).

También existen otras definiciones de turismo tales como el conjunto de las acciones que una persona lleva a cabo mientras viaja en un sitio diferente al de su residencia habitual, por un periodo consecutivo que resulta inferior a un año (definicion.de, 2014) y también se define como el fenómeno resultante de una red de impactos socioeconómicos, culturales y ambientales generado por el desplazamiento y permanencia temporal de personas que, teniendo entre otros motivos, la recreación y el descanso, visitan lugares que ofrecen bienes y servicios para la realización de actos particulares de consumo (MinCIT, 2014). Se puede concluir de las 3 definiciones mencionadas anteriormente que estas coinciden en el aspecto que el turismo se realiza un sitio diferente al cual se reside habitualmente.

Teniendo claro el concepto de turismo, es importante saber que existen diferentes clases de turismo, como por ejemplo turismo cultural, histórico, religioso entre otros. Definir qué clase de turismo realizar dependerá de los intereses, gustos e incluso restricciones de cada persona. Los intereses de cada persona pueden variar pero la finalidad del turismo siempre será el descanso, la recreación, el conocimiento y la diversión.

El organismo que regula a nivel internacional los temas de turismo es la OMT, Organización Mundial del Turismo (United Nations World Tourism Organization o



UNWTO), agencia especializada de la ONU<sup>1</sup>, cuya finalidad es promover el turismo en el mundo como herramienta para conseguir la prosperidad económica, la paz y las relaciones humanas. Este organismo tiene su sede en Madrid, España, país que por ser líder en esta temática, es miembro permanente de su Consejo Ejecutivo. La OMT realiza muchas tareas, entre ellas ayudar al desarrollo del turismo de países del tercer mundo, eliminar las dificultades viajeras, hacer estudios y proyecciones de futuro, etc. (Escuela Universitaria de Turismo de Murcia, 2012)

Así como existe una organización la cual lleva el control y promoción del turismo a nivel global también en Colombia existen estudios para el desarrollo. Como por ejemplo los estudios realizados por María Aguilera Díaz, Camila Bernal Mattos y Paola Quintero Puentes sobre “Turismo y desarrollo Colombiano” para el boletín Nº 79 de documentos de trabajo de economía regional del Banco de la República; documento que estudia los procesos que realizan los destinos turísticos de la región Caribe acompañados del Ministerio de Industria Comercio y Turismo. El objetivo de este documento fue revisar las políticas de turismo existentes en Colombia y su importancia en la economía, y determinar las acciones que se deben reforzar en la región Caribe para lograr el desarrollo de este sector. Se concluye que el turismo es una oportunidad para que el Caribe colombiano actúe de manera conjunta en la creación de una instancia regional que lidere la ejecución de los planes maestro de turismo existentes, en la puesta en Marcha de un Centro de Innovación de Turismo y en el diseño e implementación de un sistema de información turístico. (Banco de la republica, 2006)

## **0.6 METODOLOGÍA DEL TRABAJO**

Este trabajo de investigación como otros que se vienen realizando en la Facultad de Economía y Negocios, forma parte de un proyecto de investigación *Potencial turístico de los municipios de la Región Caribe* que adelanta el Instituto de

---

<sup>1</sup> ONU: Organización de las Naciones Unidas.

Estudios para el Desarrollo de la Universidad Tecnológica de Bolívar. La metodología utilizada en esta investigación es idéntica a la de otros proyectos que se están llevando a cabo con el mismo fin. Es importante resaltar que aunque el esquema es igual, los resultados que se obtendrán al final del trabajo serán distintos, por cuanto las características de los municipios pueden variar.

#### **0.6.1 Delimitación de la información**

- Espacial: Este estudio se realizará en el municipio de Zambrano y El Carmen, ubicados en el departamento de Bolívar, el Carmen ubicado a 114 kilómetros al sudeste de Cartagena de Indias; dentro del sistema orográfico de los Montes de María. Por su parte Zambrano ubicado en el norte del país, a orillas del río Magdalena. Se sitúa a 168 kilómetros de la capital del departamento, Cartagena de Indias.
- Temporal: La información que se utilizara será tomada alrededor de cinco meses de acuerdo al cronograma establecido.

#### **0.6.2 Tipo de estudio**

El estudio a realizar es de tipo descriptivo- analítico. Descriptivo porque uno de los propósitos es dar a conocer toda la historia, costumbres, festividades, las actividades económicas que se desarrollan en los municipios; estos datos son sumamente importantes ya que serán utilizados para la creación del paquete turístico. Por otra parte, es de carácter analítico porque después de haber obtenido información de ambos municipios, se organizará a través de un inventario turístico en el cual se hará un examen en el cual se obtendrán aportes que apoyen a la elaboración del paquete turístico a proponer.

### **0.6.3 Población y muestra**

El proyecto propuesto por el centro de estudios de la Universidad Tecnológica contempla para su investigación los municipios que hacen parte de la Región Caribe, lo que significa que para los estudiantes vinculados al proyecto esta región sería la población y la muestra de este trabajo son los municipios de Zambrano y El Carmen.

### **0.6.4 Fuentes y técnica de recolección de información**

- Fuente primaria: Visitas a ambos municipios, donde se realizará la toma de fotografías de los sitios de interés turístico, entrevistas a la comunidad de Zambrano y El Carmen.
- Fuente secundaria: Las fuentes secundarias son aquellas que serán un apoyo para la investigación, todos aquellos documentos que se encuentran disponibles. Para este caso las fuentes secundarias a utilizar son las consultas en internet, libros de turismo entre otras.

### **0.6.5 Etapas**

La realización de este proyecto consta de 5 etapas:

- a. **Recopilación de información de Zambrano y El Carmen:** En esta fase las investigadoras realizarán una indagación de toda la información importante de ambos municipios.
- b. **Clasificación de sitios de interés:** se clasificaron los atractivos turísticos de Zambrano y El Carmen, identificando el tipo de patrimonio para lo cual también se realizó la Elaboración del Inventario Turístico de los dos municipios.
- c. **Elaboración del inventario turístico:** Luego de clasificar los sitios de interés de ambos municipios, se elabora el inventario turístico. Para su elaboración se tendrá como referencia el texto “Metodología para la elaboración del inventario de atractivos turísticos” del Ministerio de Industria, Comercio y Turismo, creado en Enero de 2010.

- d. **Elaboración del Paquete Turístico:** implementar nuevas rutas para los visitantes, que incluya visita a los lugares más representativos de los municipios, degustación de platos típicos, festejos de acuerdo a la época de visita, etc.
- e. **Creación de la página web:** Por último, se elaborará una página web que mostrará los atractivos turísticos del Carmen y Zambrano, la oferta propuesta en el paquete turístico así como también el contacto para estos.

## **0.7 LOGROS ESPERADOS**

Se espera que este proyecto primero que todo sea una recolección de información para que contribuya al conocimiento de los diferentes sitios turísticos que posee ambos municipios y de esta manera sea útil para que otros actores apoyen y participen en su desarrollo, de tal manera que luego de que se entregue este trabajo, ellos puedan tomarlo como base y lograr resultados como:

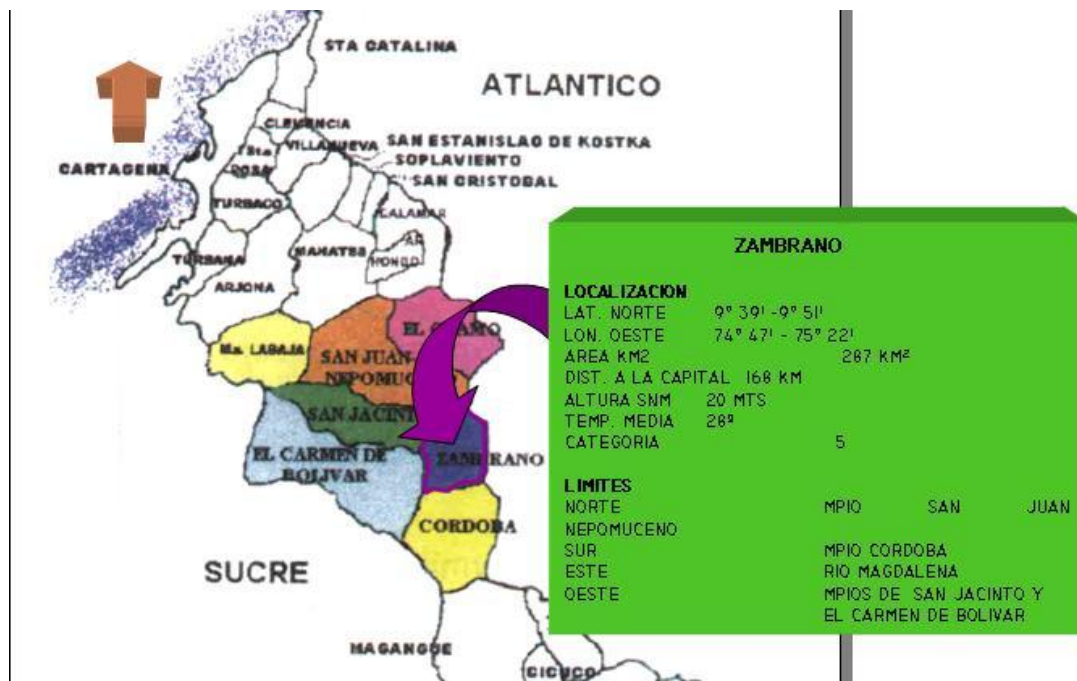
- Lograr que empresas nacionales y/o internacionales que ejecuten actividades en esta región, apoyen económicamente para que exista un desarrollo con más fuerza de los proyectos turísticos y de igual forma un crecimiento de los municipios que contribuirá a una mejor calidad de vida de la población
- La generación de empleo a través de las actividades turísticas.
- Sentido de pertenencia de la población hacia sus municipios, con el conocimiento y desarrollo de actividades turísticas se generara oportunidades de progreso, y se tendrá una mejor conciencia hacia su municipio donde logran entender la importancia de proteger y conservar lo que posee los municipios por ejemplo; zonas naturales, tradiciones, festividades, costumbres entre otras.

# 1. ZAMBRANO, BOLIVAR

## 1.1 ASPECTOS GENERALES

El Municipio de Zambrano, hace parte de la Sub Región Montes de María, ubicada en la parte central del Departamento de Bolívar junto a la Serranía de San Lucas y conformada además por los municipios de: El Carmen de Bolívar, San Juan Nepomuceno, El Guamo, María la Baja, San Jacinto y Córdoba (Concejo municipal Zambrano, 2012)

Ilustración 1. Ubicación geográfica de Zambrano Bolívar



Fuente: Alcaldía de Zambrano (sitio web)

Limita al norte con el municipio de San Juan Nepomuceno, al sur con el municipio de Córdoba, al este con el municipio de Plato (Departamento del Magdalena) y al

oeste con el municipio del Carmen de Bolívar y San Jacinto. (Concejo municipal Zambrano, 2012)

Su temperatura media es de 28°, la distancia desde Cartagena es 168 Kilómetros, tiene una extensión aproximada de 302 Km<sup>2</sup> equivalentes a 30.200 hectáreas. Su extensión total es de 302 Km<sup>2</sup>; la extensión de área urbana es de 4.6 Km<sup>2</sup> y la rural es de 297Km<sup>2</sup>.

## **1.2 HISTORIA**

Don Álvaro de Zambrano fue fundador de este municipio en el año de 1770; este territorio fue asentamiento indígena, fundamentalmente de las familias de la tribu Malibú. En la historia del municipio también se escucha sobre don Antonio de la Torre y Miranda, quien para el año 1778 delimitó el área del vecino municipio del Carmen de Bolívar, lo cierto es que Zambrano fue erigido en Villa en 1772, con el nombre eclesiástico de San Sebastián de las Playas Blancas, luego fue creado como municipio en el año de 1856 y perteneció a la provincia de Cartagena y ratificado por la ordenanza No. 04 de 1970.

San Sebastián es acogido como patrono por su vida tan abnegada y de entrega a su fe cristiana. Todos los años, el 20 de Enero se le rinde tributo con misas, procesiones y actos que demuestran la fe de este pueblo. Además la parroquia también lleva este nombre "San Sebastián".

Desde sus inicios ha sido un pueblo ligado al río Magdalena como punto de transacciones mercantiles hacia la Región de los Montes de María a lo largo y ancho del río, con mano de obra dedicada principalmente a la pesca y demás oficios que en este medio natural se pueden realizar. Así fue como hasta la década de los setenta, Zambrano era de primer orden fluvial a nivel nacional y atracadero de barcos de gran magnitud, tal como el "Santa Elena", "Capitán de Caro", "El Humbolt" y muchos más Allí existían grandes fábricas de jabón, cigarrillos, mantequilla, productos exportados hacia otras regiones por el río Magdalena y para la zona Montes de María a través de vías de aproximadamente

40 Kms totalmente destapados. Richel Dolmatoff, arqueólogo austriaco, realizó muchas excavaciones en la zona y descubrió evidencias del trabajo indígena en sitios arqueológicos, entre ellos, La Finca Bucarelia.

El libertador Simón Bolívar, visitó esta población en dos ocasiones; una de ellas en el año 1815 cuando el "Libertador" tenía una cita concertada con el general Manuel del Castillo y Radas, quien no acudió al encuentro partiendo entonces el "Libertador" hacia Cartagena con la intención de sitiarla. Simón Bolívar se hospedó en casa de la familia Campillo. Hoy por hoy existe esta vivienda completamente restaurada y donde muy pronto se inaugurará la Casa Museo Bolivariana. (Alcaldía de Zambrano, 2012).

### 1.3 POBLACIÓN Y VIVIENDA

#### 1.3.1 Aspectos demográficos

El Censo General de Población y vivienda colombiano realizado en 2005, mostró niveles poblacionales inferiores a los esperados; la población proyectada para Zambrano en el 2001 se estimó en cerca de 13.000 habitantes, mientras que el Censo arrojó una población 11.168 habitantes, de los cuales, 10.968 personas,

el 98% de la población se ubicaba en la cabecera municipal y el 2% (200 personas, distribuidas en aproximadamente 35 familias), se encontraba en el resto del municipio, principalmente en las veredas Caño Negro, La Esperanza, Campo Alegre, Salitral y la Tuna (Ilustración 2). De lo anterior se concluía que la

**Ilustración 2. Población Zambrano 2006-2008**

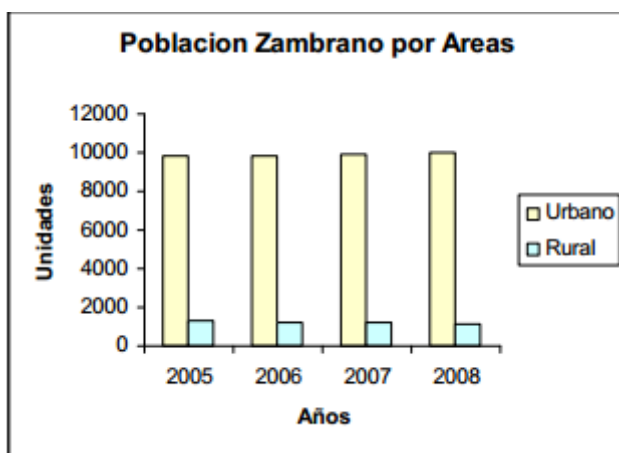
POBLACION TOTAL ZAMBRANO			
2005	2006	2007	2008
11.110	11.098	11.126	11.168
POBLACION CABECERA ZAMBRANO			
9.824	9.857	9.923	9.999
POBLACION RESTO ZAMBRANO			
1.268	1.241	1.203	1.169

Fuente: DANE

población de Zambrano es casi totalmente urbana (Ilustración 3), en consideración de su especial situación socioeconómica, representando esto ventajas y desventajas para la atención y la producción de alimentos y el bienestar de la población.

El municipio se constituye por 1.982 viviendas - según datos del sistema de captura de ejecución presupuestal 2007-, 1.957 en el área urbana y 35 en el área rural, para una densidad poblacional general promedio de 5.63 personas por vivienda. La proporción de mujeres es del 49.65% y los hombres representan el 50.35%

**Ilustración 3. Población Zambrano por Áreas**

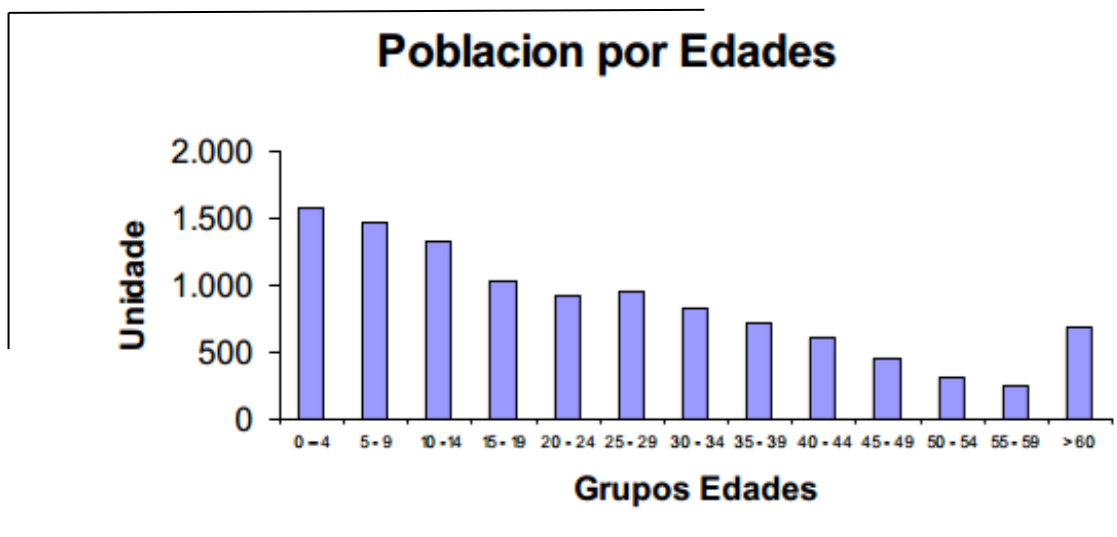


Fuente:DANE

La mayoría de la población es joven, casi el 40% es menor de 19 años; y la minoría es la tercera edad, los mayores de 60 años representan el 6% de la población. (Ilustración 4)



Ilustración 4. Análisis de la población por grupos de edades



Fuente: DANE

### 1.3.2 Vivienda y servicios públicos

#### - Agua potable

Según el Departamento Nacional de Planeación (DNP), Zambrano cuenta con un sistema de acueducto administrado por el municipio, el cual presta el servicio a la población, con una cobertura en la cabecera municipal del 94.22% de las viviendas y en el área rural la cobertura es del 26.22%, de regular calidad

En los hogares se cancelan un promedio de \$ 3500 mes vencido. Del total de la facturación mensual, el 85% se convierte en cartera a favor del municipio. La gestión de cobro es deficiente.

El sistema utiliza tuberías de PVC y se realizó un cambio de redes en el año 2007. La nómina la componen 9 funcionarios. Y uno por orden de prestación de servicio. (Rebollo, 2008)

- **Saneamiento básico.**

Este tema es uno de los más grandes retos a los que se enfrenta Zambrano, ya que este factor se puede convertir en un importante foco generador de problemas ambientales y de salud para la población. (Rebollo, 2008)

- **Alcantarillado**

El servicio como tal no existe, en muchos casos, las aguas van a parar directamente y sin ningún tipo de tratamiento al río, siendo potencial factor de contaminación ambiental y riesgo para la salud, ya que las aguas del acueducto regresan al mismo río de donde se toma el agua para el acueducto. (Rebollo, 2008)

Ante la ausencia de alcantarillado, el 50% de las viviendas utilizan el servicio de letrinas, siendo alternativas el desarrollo de esta actividad al aire libre, botando los residuos al río o a patios vecinos en forma de voladores. (Rebollo, 2008)

- **Recolección y disposición final de residuos sólidos**

En el municipio de Zambrano, la producción de basuras por hogar es relativamente baja, siendo en muchos casos productos biodegradables; en todo caso, el servicio de recolección de basuras, se realiza en condiciones rudimentarias, con mínimas condiciones sanitarias para los prestadores del servicio. Se presta el servicio en un tractor que recorre el municipio cada tres días, periodo en el cual los residuos se recopilan y en el peor de los casos, son arrojados al río.

Otra problemática de los residuos sólidos, radica en la existencia de botaderos satélites, como los ubicados en San José Arriba, Camellón del terraplén, a orillas de la Ciénaga y del Río y algunos otros en los que las personas arrojan las basuras, generando daños al ecosistema, como a la salud pública, No se realiza

ningún tipo de clasificación de las mismas, mezclando residuos orgánicos con inorgánicos, con plástico, papeles, vidrios y demás, De todas formas, se recolecta el 60% de la producción de basuras. (Rebollo, 2008)

El municipio cuenta con un relleno sanitario rudimentario y anti técnico, se halla en el Kilómetro 4, donde se depositan sin ningún tratamiento los residuos, siendo foco de contaminación, por la cercanía a la comunidad. Del total de los residuos producidos, se recolectan 24 toneladas al mes. Para la recolección de basuras se emplea un tractor con su chaza receptora, la cual genera problemas, ya que es el único vehículo y además es inadecuado para este trabajo, siendo más adecuada para labores agrícolas (Rebollo, 2008)

#### - **Energía eléctrica**

El servicio es prestado por la empresa Electrocosta, con una cobertura cercana al 98 en el casco urbano, con recaudos efectivos debido a sus políticas de cobro del servicio. El servicio presenta serias deficiencias tanto en calidad como en continuidad.

Se realiza por parte de la empresa racionamientos programados todos los días martes por cerca de 10 horas. Lo anormal es la programación de mantenimientos en días diferentes a los martes, lo que empeora la situación del servicio. Existe una oficina de recaudo y recibo de quejas y reclamos. (Rebollo, 2008)

#### - **Telecomunicaciones**

El servicio de telefonía fija es prestado por la Empresa Colombia Telecomunicaciones, hallándose registradas cerca de 150 usuarios, especialmente en locales comerciales, industriales, institucionales y algunas viviendas, El servicio es considerado regular, ya que se presentan problemas de caída de líneas y por la facturación del servicio. (Rebollo, 2008)

El servicio de telefonía móvil, es prestado por las empresa Claro, Movistar y Tigo, siendo Claro, por la calidad de su señal en la zona la preferida por los usuarios

(80%), el número de líneas no se ha contabilizado efectivamente, pero se cree que existe en promedio un equipo por hogar o vivienda; esto ha mejorado considerablemente la conectividad de la población al servicio, especialmente en servicio prepago. Se cuenta en el Municipio con antenas amplificadoras de Claro y Tigo. (Rebollo, 2008)

En Zambrano, el servicio de Internet es prestado a través de las salas de Internet existentes. En promedio, el costo del servicio es de \$ 2.000 por hora y se presta con buena velocidad y continuidad. (Rebollo, 2008)

#### - **Servicio de gas natural domiciliario.**

Este servicio no existe en el municipio de Zambrano. De manera alterna, para superar esta dificultad y minimizar el impacto ambiental por el uso indiscriminado de madera que genera la tala de los árboles, se utiliza para el consumo doméstico el gas en tanques, con un alto costo cercano a los \$ 30.000 que en promedio alcanza para un mes.

No obstante lo anterior, las familias de escasos recursos, siguen utilizando el carbón vegetal y madera seca, para la generación de fuego para sus cocinas, con el inminente riesgo por afecciones respiratorias que se generan por la alta exposición a esta actividad. (Rebollo, 2008)

## **1.4 VIAS Y TRANSPORTE**

### **1.4.1 Vías**

Zambrano se comunica con Cartagena y Barranquilla por la carretera Troncal de Occidente, pasando por municipios como San Juan, San Jacinto y El Carmen; igualmente se comunica con Ovejas, corozal y Sincelejo. Así mismo sirve de enlace entre el norte y el centro del país a través de la Troncal del Magdalena Medio, pasando por Plato, Bosconia, hasta el Interior del país. (Rebollo, 2008)

No obstante lo anterior, Zambrano es un municipio de contrastes en lo relativo a las vías. Por un lado, el sistema vial intermunicipal y nacional, se halla en buen estado, comunicándose en forma ágil con el interior del país y las principales ciudades de la Costa Atlántica (Barranquilla, Cartagena, Sincelejo, Plato, Bosconia, etc.), con amplias vías, buena señalización, alto flujo de tráfico liviano y pesado y por otro lado, las vías de comunicación con algunos vecinos, se encuentran en un lamentable estado. (Rebollo, 2008)

Las vías internas del municipio o terciarias, que comunican el casco urbano con las zonas rurales en épocas de invierno se vuelven intransitables. (Rebollo, 2008). Por su parte, el 80% de las vías urbanas se encuentran en terreno natural y material de afirmado, generando impactos negativos a la salud de la población, en especial respiratorios en épocas de verano, por la suspensión de partículas y en invierno, se vuelven intransitables, con aguas estancadas. (Rebollo, 2008).

#### **1.4.2 Transporte**

Ante las dificultades para el transporte directo a Zambrano, se presentan opciones, tales como viajar hasta Plato (Magdalena) y de allí, tomar un vehículo pequeño y llegar a Zambrano; opcionalmente se puede llegar viajando de Cartagena, Barranquilla, Corozal o Sincelejo hasta el Carmen de Bolívar y allí tomar un vehículo tipo taxi o jeep, que normalmente aparentan deficiencias técnicas y mecánicas hasta Zambrano, la frecuencia de este servicio depende de la existencia de pasajeros en el punto de embarque.

El transporte interno es prestado por vehículos, moto-taxis y bici-taxis a precios módicos; aproximadamente existen 15 vehículos que prestan el servicio intermunicipal, entre jeeps y carros, 40 motos de servicio municipal e Intermunicipal y cerca de 20 bici taxis para transporte interno. (Rebollo, 2008)

## **1.5 USO DEL SUELO**

En territorio municipal de Zambrano, se pueden identificar claramente 5 tipos de suelos. Los cuales son;

- C1. Localizado este tipo de suelo al sur oriente del municipio, es fundamentalmente por sus características y aptitud, es de protección y conservación, cuenta con una extensión de 7 hectáreas; actualmente se encuentra dedicado a la explotación maderera, en un claro conflicto de aptitud - Uso.
- C2. Básicamente, ubicado a la ribera del río Magdalena, muy al norte del casco urbano y en las parcelaciones ubicadas al sur occidente del municipio. Por sus características es básicamente un suelo de protección y conservación, se compone de 49 hectáreas; actualmente se dedica a cultivos menores familiares.
- C3. Se ubica al Occidente del territorio municipal, cuenta con 12.8 hectáreas y su uso potencial es de protección, con producciones controladas; se dedica a cultivos de pan coger.
- C4. Se ubica al Occidente del territorio municipal, cuenta con 0.29 hectáreas y su uso potencial es de protección, con producciones controladas; se utiliza para la pequeña ganadería.
- C5. Suelo ubicado en los predios de la empresa Monterrey Forestal, su aptitud es para la cría y levante de ganadería agro pastoril, se utiliza para zoo criadero, y es solo un área de 0.87 hectáreas.  
(Rebollo, 2008)

## **1.6 ECOLOGÍA**

### **1.6.1 La flora**

Zambrano, al igual que los municipios de los Montes de María, por su condición geográfica y en especial por ser ribereño, cuenta con una amplia variedad de flora:

- El roble como especie de importancia, se puede hallar en la totalidad del territorio municipal, con buen tamaño, y buena salud, especialmente para ser utilizado en labores como la construcción, es una especie que se puede considerar silvestre, aunque se puede cultivar industrialmente.
- De igual forma, el árbol de Guayacán se consigue aunque en menor proporción, incluso se puede anotar que es una especie que debe ser protegida, en virtud a la radical reducción que ha sufrido esta especie en Zambrano, usado como leña y otras actividades complementarias.
- La Nativa es otra de las especies típicas del municipio y la región, con riesgo de extinción debido al uso indiscriminado para actividades como la construcción, estacones y como leña para fuego.
- Finalmente se puede conseguir en Zambrano especies como el Caracolí y el Trujillo, pudiéndose hallar el primero, por sus condiciones bióticas, en las riberas de los ríos y arroyos de la región, se considera que son especies que han reducido grandemente su cantidad por su uso indiscriminado, por parte del hombre.

### **1.6.2 La fauna**

Las especies existentes en Zambrano, son las típicas de los Montes de María, agregadas las especies de tipo anfibio y acuático, debido a la condición de ribereño del municipio. Muchas de las especies relacionadas enseguida, se hallan en vías de extinción y solo serán un bello recuerdo e historia a menos que se tomen las medidas urgentes y puntuales para su protección.

Entre las especies destacadas por su tradición y utilidad, están la Iguana, el Conejo, la Babilla, la Guartinaja, y otras especies menores que se pueden hallar aún en todo el territorio rural del municipio, es importante puntualizar que son especies prácticamente arrasadas por el hombre.

Entre las especies domésticas, se destacan el ganado tipo Bovino, con cierta importancia en la región, al igual que el caprino, que sin ser tan importante como

su antecesor, ocupan un lugar de honor entre las especies. Igualmente se crían ganado tipo equino, para la monta y el trabajo en largas jornadas en la región.

En los bosques del municipio se encuentra una gran variedad de Mamíferos, Reptiles, Anfibios y aves.

- **Mamíferos:** Venado, Conejo, Curi Silvestre, Armadillo, Guartinaja, Saino, Ardilla, Tigrillo, Chiguiro, Puerco Espin, Gato Pardo, Zorra y Mico.
- **Reptiles:** Reinita, Coral, Limpia Casas (Lobito), Salamandra, Iguana, Babilla, Cascabel, Pamaná, Boa, Lobo Pollero, Icotea etc.
- **Anfibio:** Ranas y Sapos en sus diversas especies. (Alcaldía de Zambrano, 2012)
- **Aves:** Garza Blanca, Pato Pisingo, Pigua, Gavilán, Pato Cucharero, Perico, Colibrí, Guacamaya, Loro, Canario, palomas, Azulejos, Tucero, Codorniz, Guacharaca, Chavarry, Barraquete, Congo, Toche, Cenzontle, Martin Pescador. (Alcaldía de Zambrano, 2012)

## 1.7 HIDROGRAFIA

Esta es una de las mayores riquezas de Zambrano, ya que limita en la parte oriental con el río Magdalena, siendo, su principal fuente hidrográfica y de comunicación fluvial hacia centros poblados del centro del país y resto de la región Caribe limitados por este importante río, que recibe aguas de importantes quebradas y arroyos y facilitan el intercambio entre las ciénagas de la zona como la de Zambrano, Veranillo, Salitral, Soledad y el Manglar, entre otras, no menos importantes.

Arroyos importantes como el Alférez, San Jacinto, San Salvador, Santa catalina, Rastro entre otras alimentan el sistema hídrico regional y local. Importante para el sistema hídrico y la economía agrícola local son las ciénagas e isla formadas por el río en su recorrido, en las cuales se desarrollan importantes actividades



económicas; entre las más importantes islas tenemos: Providencia y Pereira. (Rebollo, 2008)

## **1.8 ECONOMIA**

El municipio de Zambrano es eminentemente agrícola, gira alrededor de la agricultura tradicional, siendo el potencial actual los aluviones<sup>2</sup> y las playas donde se explotan los cultivos de serenos, la ganadería de doble propósito en pequeña escala, la pesca artesanal - actividad de mayor mercado en la región por la época de subienda- y el aprovechamiento de los cuerpos de agua que rodean el municipio.

El comercio informal presenta un desarrollo bajo con tendencia al crecimiento; la generación de empleo es fomentada por la Empresa Monterrey Forestal y la Administración Municipal; además se vinculan empresas vecinas como caso de C.I. Tairona con el fomento del cultivo de tabaco negro tecnificado.

El diario vivir de los Zambraneros se centra en el ir y venir de los pequeños productores ubicados en las islas y playones; los campesinos se desplazan a sus parcelas en Tierra firme y regresan por la tarde, los pescadores nocturnos que regresan y los diurnos que salen a su faena en busca del complemento alimenticio, los empleados directos e indirectos de Monterrey Forestal, los vendedores ambulantes de productos agrícolas y los conductores ubicando los vehículos en sus turnos para el desplazamiento hacia Plato(Magdalena), El Carmen de Bolívar, Córdoba etc.

La yuca es el principal renglón de explotación seguido por el maíz. Esta es cultivada de manera tradicional con diversas variedades: venezolana, blanca mona y criolla, abasteciendo el mercado local y regional; el maíz es para el

---

<sup>2</sup> Una planicie aluvial es formada por los sedimentos y materiales que arrastra el río Magdalena, corresponde a esas áreas planas o ligeramente inclinadas llamadas islas y/o playas que retienen un potencial de materia orgánica que la hacen rica en nutrientes para la siembra de cultivos

consumo en mazorca verde y los derivados del mismo. En pequeña escala se encuentran cultivos de frutas como guayaba, mango, papaya.

De la Asociación de la Empresas Asociativas de Trabajo hacen parte 62 campesinos quienes tienen instalada 340 hectáreas de Gemelina asociadas con yuca, maíz, frijol, ajonjolí. Para el año 2004 de acuerdo con el sub proyecto Agroforestal del Proyecto de la Alianzas Productivas para la Paz, estuvo programado abrir 500 hectáreas de Gemelina y 250 hectáreas de cultivos transitorios (maíz, maní, ajonjolí).

Dentro del gremio de pescadores existen tres agremiaciones: Cooperativa de Pescadores de Zambrano (Coopezam), con 175 socios, Asociación de Pescadores de Zambrano (Asopezam), con 60 socios y la Cooperativa Agrícola y Pesquera de Zambrano (Coopapez), con 30 socios. La pesca la realizan de manera artesanal en los distintos cuerpos de agua: río Magdalena, Ciénaga Grande de Zambrano, Ciénaga de Salitral, Ciénaga de Blas Anillo, Ciénaga del Manglar, Ciénaga de Playoncito, Ciénaga de Caño Negro, las represas de Bongal, Florida, La Tuna y Tosnovan.

## **1.9 CULTURA**

En Zambrano se destacaron en el campo de las letras, Marcos Ramírez Mendoza, Aníbal Noguera Mendoza, autor del libro "Colombia Bajo las Sombras de sus Árboles", Manuel Lora Meza, a quien se le rindió tributo con su nombre a la Casa de la Cultura, en la actualidad se pueden destacar Luis Estor Tapias Crucimesista, de las revis Cricimes y Cruci-Amena, Rafael Vega Jácome, Quien ha escrito los libros "Cuento del Purgatorio" y "Los de Abajo", Guillermo Oeding Arroyo autor del libro "Zambrano Cuna del Cebú", Villareal Atencio autor del libro "Arbol Vaca".

Existió en el municipio la Jazz Band Tropical Club, conformada por grandes maestros de la música como Manuel Froilán Martínez. Humberto y Martín Hernández, Néstor Chaparro, Rafael Cañamo Mulford, Miguel Díaz y Muchos más.

Hoy existen o se cuenta con dos Bandas Musicales producto de la enseñanza de estos profesores. (Alcaldía de Zambrano, 2012)

La comida típica de la región se basa en el pescado, la yuca, el ñame, el plátano y el maíz. (Zambrano Bolívar - Colombia, 2003). De estos se preparan menús como:

- Viuda de pescado
- Sancocho de gallina criolla
- - Mazamorra de maíz
- Mote de queso
- - Puré de cabeza de gato(plátano cocido triturado)

#### **1.10 FESTIVIDADES**

- Santo Patrono San Sebastián y corralejas del 20 de enero
- Celebraciones patrias
- Semana santa
- Carnavales
- Festival folclórico cultural.

## 2. EL CARMEN DE BOLIVAR

### 2.1 ASPECTOS GENERALES

El Carmen de Bolívar es un municipio del departamento de Bolívar, Colombia, a 114 kilómetros al sudeste de Cartagena de Indias. Se encuentra en el sistema orográfico de la serranía de San Jacinto, muy cerca del litoral Caribe colombiano. Es la tercera población y economía del departamento. Es pionera a nivel nacional en exportaciones de tabaco, aguacate y otros productos agrícolas; además, se ha incentivado el cultivo del cacao. (Wikipedia)

El Municipio está conformado por la cabecera y los siguientes corregimientos, caseríos y veredas:

Corregimiento de Caracolí Grande, Macayepo, Corregimiento de Bajo Grande, corregimiento de San Carlos, corregimiento El Hobo, corregimiento El Salado, corregimiento de San Isidro, con los caseríos y veredas de Guamanga, Mamón de

Ilustración 5. Ubicación de El Carmen de Bolívar



María, Romualdo, Pasa Corriendo, Camarón, Caña Salada, Arroyo Iejo, Las Lajas y Las Lajitas. Corregimiento de Jesús del Monte, También existen otras veredas y caseríos como son: Calzoncito, El Bledo, Piedra Azul, La Cesta, El Ceibal, La Negra, San Martín, El Encanto, Rebullicio y Los Andes.

El Carmen limita al Norte con el Municipio de San Jacinto, por el Sur con el municipio de Ovejas (Sucre), por el este con los municipios de Zambrano y Córdoba, por el Oeste con los Municipios de Colosó y San Onofre (Sucre).

Este municipio tiene una extensión total de 954 Km<sup>2</sup>, su extensión del área urbana es de 45,8 Km<sup>2</sup> y la extensión del área rural es de 947 Km<sup>2</sup>, y su temperatura media es de 29° C. (Alcaldía de El Carmen de Bolívar - Bolívar, el buen gobierno en marcha., 2013).

## **2.2 HISTORIA**

Alfonso de Heredia fundó la Villa de María La Alta, pero para 1610 solo quedaba el nombre de la población. En la época de la colonia, el Carmen era considerada una zona montañosa de difícil acceso, aunque con importantes fuentes hídricas y tierras cultivables, por tanto se erigió como la tierra deseada por las personas libres que buscaban alejarse del poderío de la corona española y creaban asentamientos en el territorio. En 1776, Antonio de la Torre y Miranda, comisionado por el Gobernador de la Provincia de Cartagena, fundó oficialmente la población de Nuestra Señora del Carmen, reuniendo a todos los habitantes de la zona alrededor de la capilla recién construida.

El Carmen recibió el título de «Villa Meritoria» tras haber participado en las batallas independentistas combatiendo a favor del ejército bolivariano. Posteriormente, gracias a su riqueza agrícola, se fortaleció y a principios del siglo XX ya se reconocía con el nombre de «El Carmen de Bolívar».

El Carmen se distingue como un municipio montemariano, pero también comparte condiciones territoriales y de identidad cultural con las llamadas sabanas del viejo Bolívar, relacionándolo poderosamente con municipios como Los Palmitos,

Sincelejo y Corozal, tanto por razones de cercanía como por conexiones comerciales, puesto que es sede de un movido comercio sirviendo de punto de reparto para quienes van hacia los departamentos de Sucre, Magdalena y el Sur de Bolívar.

Este municipio está cercano al río Magdalena, tiene fuertes tradiciones y valores, es reconocido por su actividad comercial a partir de la agricultura: a mediados del siglo XIX vivió una época de bonanza gracias a las tabacaleras y hoy día, se distingue por el comercio de sus productos agrícolas, resaltando el aguacate como producto de importancia regional, que determina el menú y el gusto de los carmeros. Por otra parte, no extraña que el porro y la música de gaitas permanezcan como una constante y en cada esquina se encuentre venta de los amasijos que deleitan e identifican a los carmeros. (Ministerio de Cultura - Gobernación de Bolívar, s.f.)

## **2.3 POBLACIÓN Y VIVIENDA**

### **2.3.1 Aspectos demográficos**

El municipio de El Carmen de Bolívar, registra en 2007 una población total de 66.842 habitantes; se observa como en el período 1997 -2005, el municipio reporta una disminución de población por el desplazamiento forzado ocasionado por el conflicto interno, el cual tuvo su mayor agudización en este periodo, que ocasionó la migración de la población hacia otras ciudades, trayendo como resultado un saldo migratorio negativo

Frente a la natalidad, en el período 2000-2005 se presentó un descenso, explicado por el mismo fenómeno de desplazamiento, en particular de mujeres y niños hacia otras ciudades, quedándose en el territorio solamente los hombres para continuar con sus actividades, arriesgando su propia vida, pero garantizando el sostenimiento de sus familias. (El Carmen de Bolívar, 2012)

### **2.3.2 Vivienda y servicios públicos**

#### **- Sistema de acueducto**

El acueducto municipal está constituido por una captación, una conducción a presión de 10,5 kilómetros, un tanque de quiebre de presión, una conducción por gravedad de aproximadamente 14,5 kilómetros, tres tanques de almacenamiento y la red de distribución. (Alcaldía de El Carmen de Bolívar - Bolívar, el buen gobierno en marcha., 2013). No obstante lo anterior, tan solo el 3% de la población goza de un sistema de acueducto (DANE, 2010)

#### **- Sistema de alcantarillado**

De acuerdo con el Censo del 2005, apenas el 0.3% de los carmeros cuentan con este servicio. (DANE, 2010). En estos momentos se encuentra parcialmente ejecutada la primera etapa del sistema de alcantarillado sanitario, encontrándose instalados 2.830 metros lineales de colectores en la zona céntrica de la cabecera municipal, también se inició la construcción del Emisario Final y se construyó la primera etapa de la Laguna de Oxidación como componente de tratamiento y disposición final mediante vertimiento libre al arroyo Alférez, además se encuentran instaladas 900 conexiones domiciliarias. En la zona rural ningún corregimiento cuenta con este servicio, por lo que sus habitantes utilizan el sistema de letrinas individuales.

Actualmente por la falta de la instalación del emisario final, el sistema de alcantarillado sanitario no se ha puesto en funcionamiento. (Alcaldía de El Carmen de Bolívar - Bolívar, el buen gobierno en marcha., 2013)

#### **- Energía eléctrica**

Este servicio es el de mayor cobertura en el municipio. Posee una capacidad de 25 megavatios y se puede decir que se encuentra en óptimas condiciones. Es alimentado por tres circuitos que son: Carmen 1, Carmen 2 y Carmen 3

energizados a 3.800 voltios, que derivan 100 circuitos secundarios, los cuales abarcan 8.170 viviendas.

Para el 2005, el 88,7% de las viviendas del Carmen de Bolívar contaba con conexión a Energía Eléctrica (DANE, 2010). Hoy, la cobertura se ha incrementado: aproximadamente cubre un 92% en la cabecera Urbana y un 100% en la zona rural. (Alcaldía de El Carmen de Bolívar - Bolívar, el buen gobierno en marcha., 2013)

El sistema de alumbrado público está conformado por 2.172 lámparas, de las cuales casi el 40% (1281) están sin funcionar. Por su parte, el 80% de la infraestructura constituida por pantallas, swiches, bombillos, debe ser remplazada y/u optimizada, pues tan solo el 20% se encuentra en buen estado. (Alcaldía de El Carmen de Bolívar - Bolívar, el buen gobierno en marcha., 2013)

#### - **Gas domiciliario**

Este servicio es prestado por la empresa privada SURTIGAS. De acuerdo con los datos del DANE (2010), el 46.8% de los habitantes del municipio tienen conexión a Gas Natural.

El sistema está compuesto por redes de Polietileno (Línea arteria, Anillos, Válvulas troncal, Válvula de anillo), Acometidas, Estación de filtración, regulación, medición y odorización. Todas ellas en buen estado. (Alcaldía de El Carmen de Bolívar - Bolívar, el buen gobierno en marcha., 2013)

#### - **Telefonía**

Este servicio es prestado por la empresa estatal TELECOM, la cual hace la interconexión a través de Sincelejo, a la estación repetidora La Pita con Barranquilla. Según el DANE (2010), la cobertura en telefonía para este municipio es del 12.3%.



La cobertura espacial aproximada del servicio, cubre un alto porcentaje de la cabecera municipal, presentándose déficit en los sectores de Los Laureles, La Victoria, Ciudadela de la Paz, Villa Anita, Pueblo Nuevo. La Unión, Las Delicias, Bureche, Gaitán y Las Palmas.

Para el sector rural cuenta con cobertura los corregimientos de El Salado y Macayepos. (Alcaldía de El Carmen de Bolívar - Bolívar, el buen gobierno en marcha., 2013)

## **2.4 VÍAS Y TRANSPORTE**

### **2.4.1 Vías**

El Carmen de Bolívar se conecta al resto del país por medio de la carretera Troncal de Occidente, de hecho esta vía es paso obligado entre las principales ciudades de la Región Caribe y el interior del país (Medellín, Bogotá), lo mismo que la carretera El Carmen-Zambrano conecta con el río Magdalena y el Ferrocarril del Atlántico en Bosconia, Cesar y con los departamentos santandereanos (Teheran, 2009). La accesibilidad en El Carmen de Bolívar está directamente relacionada con la troncal de Occidente de Este a Oeste hasta el centro.

La estructura de la red vial urbana, está jerarquizada de la siguiente forma: los principales ejes (vías longitudinales con mayor ancho de vías por tanto mayores flujos vehiculares) están en las calles 23, 24, 25 y 27 que intercomunica a la población en sentido este-oeste; otra vías de importancia son las carreras 41, 56 y 63 (Troncal del Caribe) que conectan a los principales sectores de la ciudad. Las vías secundarias son el resto de vías en sentido Norte-Sur y Este-Oeste (El Carmen de Bolivar, 2012).

Existe un puente provisional colgante peatonal de Canta Gallo con una longitud de 35 metros lineales, que comunica la zona urbana con la de expansión urbana; fue reconstruido provisionalmente en el 2010 por la sociedad civil, la infantería de marina y administración local para el restablecimiento del paso de los habitantes

de Canta Gallo, Rabo Largo y estudiantes de la Institución Educativa de Promoción Social. El Puente Coloncito fue reparado por Colombia Humanitaria 2011. Por su parte el puente sobre la vía a El Salado fue construido por la Gobernación de Bolívar en el 2010. No obstante, han desaparecido los puentes en Hato Nuevo con una longitud aproximada de 19 metros y el puente entre Buena Vista y Tierra Grata con una longitud aproximada de 20 metros lineales que no ha sido intervenido. En la actualidad se encuentran muchos puentes en la zona rural en estado crítico que hay que sustituirlos (El Carmen de Bolívar, 2012).

#### **2.4.2 Transporte**

El sistema de transporte público se encuentra organizado por cooperativas y vehículos independientes tanto para lo urbano e inter-veredal; todos de carácter informal (no regulado por la administración local), generando subempleo y que los costos de movilidad oscilen de acuerdo la oferta y la demanda.

El transporte interno en la cabecera municipal es prestado por los moto taxistas, con 8.000 motos inscritas en la oficina de Tránsito y Transporte distribuidos para zona urbana 4.400, rural 3.000 y 600 se combinan servicios de mensajería y taxis o servicios especiales; también se encuentran los camperos con 40 vehículos para el servicio de carga y pasajero para la zona rural.

También prestan servicios siete (7) empresas de transporte de pasajeros intermunicipal y nacionales legalmente constituidas, dos (2) de ellas inscritas ante la Cámara de Comercio, opera con la estructura de Asociación sin el ánimo de lucro, mas no tiene las características organizacionales, ni la estructura administrativa mínima para ofrecer un servicio óptimo. Existen alrededor de 60 jeeps y sedan que transportan pasajeros a Ovejas, San Jacinto y Córdoba Tetón. (El Carmen de Bolívar, 2012).

## 2.5 USO DEL SUELO

En este municipio 65.719,7 hectáreas (77,4 % del total del territorio), es dedicado a pastos para el ganado; 8.571,10 hectáreas (10,1 %), se dedican a los cultivos agrícolas. 9.250,10 hectáreas, (10,9 %) se encuentran con rastrojo, generándose de esta manera un costo de oportunidad pues se deja de generar riqueza para los habitantes del municipio. De igual manera, solo 193,2 hectáreas, equivalentes al 0,2 % del área municipal, se dedican a bosques naturales, indicando que se ha perdido la vocación por la conservación de los bosques y la fauna.

De otra parte se resalta que solo 533 hectáreas, equivalentes al 0,6 % del territorio se destinan a la conservación de los cuerpos de agua para el consumo humano, demostrando que el espíritu conservacionista municipal, es precario. Esto podría explicar, la razón por la cual el Carmen de Bolívar, obtiene el agua, para consumo humano en el vecino municipio de Ovejas en el departamento de Sucre. (Rivera, 2011)

## 2.6 ECOLOGÍA

En el municipio de El Carmen de Bolívar se encuentra un mapa geológico conformado por:

- Cuaternarios: hace relación a los depósitos Coluvio aluviales no consolidados de grava, arena, limo y arcilla de origen fluvial.
- Terciarios: rocas sedimentarias continentales y marinas conglomerado, areniscas, arcillolitas, calizas, lodolitas, charts, turbiditas, shales.
- Formaciones: Zambrano, Jesús del Monte, Rancho, El Carmen de Bolívar, San Jacinto, Chengue, Maco y San Cayetano.
- Cretácico: Rocas sedimentarias de ambiente Marino, Shales, Calizas, Cherts y Calcáreas.
- Formación: Cansona. (Concejo Municipal Carmen de Bolívar, 2012, pág. 11)

En consecuencia, las formaciones más antiguas del municipio correspondiente a la Cansona, del periodo Cretácico con 144 Millones de años y la más moderna a

los depósitos Coluvio-aluviales del cuaternario con escasos 0.001 millones de años (100.000 años).

Por otra parte, el deterioro en las microcuencas, se debe a las actividades de producción (ganadería extensiva y la agricultura sin tecnologías apropiadas) y de extracción (tala del bosque para la producción de madera y carbón, la extracción de materiales de arrastre de los arroyos, para la construcción), además de otras acciones realizadas por el hombre (disposición inadecuada de residuos sólidos) que ha ocasionado deterioro ambiental. Estas actividades antrópicas, sin ningún tipo de regulación y control, sumado a las altas pendientes del relieve, están causando procesos erosivos de una manera alarmante, que se manifiestan generando amplias zonas de vulnerabilidad y amenazas a desastres (Alcaldía de El Carmen de Bolívar - Bolívar, el buen gobierno en marcha., 2013).

### **2.6.1 La Flora**

En el Carmen de Bolívar, el paisaje en su mayoría es montañoso conformado por bosques, sometido a una fuerte presión antrópica, con árboles dispersos de especies típicas de bosque seco tropical (bs-T) que corresponde a los bosques de piso Isomegatérmico (tierra caliente) desarrollados en áreas donde hay períodos prolongados de sequía (verano). En la planicie del Caribe y por ende en el departamento de Bolívar este Zonobiotomas ocupa una vasta área.

Las características del piedemonte Carmero varía de plano a ondulado cuyas pendientes oscilan entre 0 y 12%. El material parenteral está constituido por sedimentos aluviales derivados de arcillolitas, areniscas y conglomerados.

La vegetación natural ha sido sustituida por la implantación de pastos mejorados, usados en ganaderías de tipo extensiva y semi-intensiva. El uso agrícola de esta unidad de paisaje está limitado por la escasa lluvia en la zona, razón por la cual cualquier tipo de proyecto de explotación agropecuaria intensiva debe contemplar el riego supletorio (El Carmen de Bolivar, 2012).

### 2.6.2 La Fauna

La Fauna del municipio del Carmen de Bolívar ha sido afectada por las actividades antrópicas, especialmente la deforestación que ha ocasionado la desaparición de especies y la migración de otras hacia ecosistemas menos intervenidos.

Se reporta presencia de algunas especies como:

- aves: garza garrapateara (*bubulcus ibis*), gavilán (*buteo magnirostris*), Guacharaca Ortaliz gorulla), Carpintero (*Dryocopus lineatus*), Canario (*Sicalis flaveola*), Azulejo (*Traupis episcopus*), toche (*icterus chrysater*), lechuza (*otus cohiba*) entre otros. Reptiles: culebra candelilla (*epicrate cenchria*), Mapana rayada (*Coralus enydris*), Coral (*Eritrolamprus bizonus*), Patoquillo (*Bothrops nasuta*), Pasa arroyo (*Basiliscus basiliscus*), iguana (iguana iguana), lobo pollero (*tpinambis tequixis*).
  - Mamíferos: armadillo (*dispuse novemacinetus*), mono colorado (*alouatta seniculus*), mono titi (*sanguinus oedipus*), mico prieto (*areles paniscua*), mono cariblanco (*cebus capucinus*), marta de noche (*aotus lemurinus*), conejo (*sylvilagus deridanus*), zorro chucho (*Didelphys marsupialis*), oso hormiguero (*myrmecophaga tridactyla*) y han introducido búfalos al territorio.
- Peces:
- moncholo (*Hoplias malabaricus*), (pimelodus clarias), mojarra (*petenia kraussii*), coroncoro (*pamaque gibbosus*), mojarra lora (*eugerres*) (El Carmen de Bolívar, 2012).

## 2.7 HIDROGRAFÍA

El arroyo Alférez nace en las colinas occidentales a partir de un gran número de arroyos de escorrentía, que se transforman en arroyos afluentes y recorre de Occidente a Oriente al municipio de El Carmen de Bolívar, municipio con una gran riqueza hídrica.

El territorio de El Carmen de Bolívar se ve influenciado por el sistema regional de aguas subterráneas del acuífero de Morroa, el cual al Occidente sus aguas drenan al golfo de Morrosquillo y al Oriente, al río Magdalena, pero solamente en época de invierno (Alcaldía de El Carmen de Bolívar - Bolívar, el buen gobierno en marcha., 2013).

Hidrográficamente, el Municipio está bañado por los arroyos Macayepos, Venado, Chengue, Berriguita, Cascajo, Flecha y otros que nacen al sur de los Montes de María. Sus aguas van a tributar a la Ciénega de Tromentino, Golfo de Morrosquillo. Al río Magdalena van las corrientes de los arroyos que nacen al Occidente, Iracal, San Isidro, Tunate, Bajo Grande, Membrillal, Carvajal, Piedra Azul, Las Burras, San Jacinto y Rebulicio, todas estas corrientes son afluentes del Arroyo Alférez, éste bordea y recorre la cabecera municipal, bañado en su curso por ciénegas de Jesús del Monte y Caño Negro. (Teheran, 2009).

## **2.8 ECONOMÍA**

La actividad económica del Carmen de Bolívar la constituye principalmente la agricultura y la ganadería. El producto agrícola más importante es el tabaco, su principal producto de exportación; otros productos son: el aguacate, café, ajonjolí, ñame, yuca, plátano, cacao, maíz y otros frutales. En el sector pecuario se destacan el ganado vacuno, caballar, asnal, bovino, etc. Y en los minerales se tiene, carbón, caliza y gas natural sin explotación alguna. (Alcaldía de El Carmen de Bolívar - Bolívar, el buen gobierno en marcha., 2013)

El cultivo del tabaco es una de las principales industrias de la región, cuyos primeros sembradores se dedicaron a la agricultura para proveer su subsistencia y que, con el correr de los años, particularmente en lo que al tabaco se refiere, se convirtió en un producto de exportación que contribuyó con el crecimiento y desarrollo de esta región. (Wiki Spaces)



El aguacate se cultiva en aproximadamente 5.000 hectáreas rural, las cuales produjeron en el año 2002 la suma de 40 mil millones de frutos a un costo estimado de (8 mil millones de pesos), generando el 30% del empleo total del municipio en épocas de producción, beneficiando aproximadamente 2 mil familias en el sector rural. (Wiki Spaces)



La ganadería es otra de las actividades económicas del municipio de El Carmen de Bolívar, destacándose principalmente la cría de ganado vacuno y bovino. La ganadería constituye una de las actividades de mayor rentabilidad económica, debido a la gran influencia que tiene la práctica de esta actividad en la zona rural del municipio. (Wiki Spaces)



El Carmen de Bolívar llegó a ser uno de los municipios más prósperos de Bolívar, con fortalezas como productor y exportador de la hoja de tabaco; no obstante su progreso se vio frenado por la incursión de grupos armados ilegales, que causaron masacres, y desplazamiento forzado en las poblaciones de los Montes de María, ocasionando que las tierras fueran abandonadas, y retrocediendo en términos de su productividad y el comercio de productos agrícolas, bienes y servicios; luego, significó la caída de las exportaciones del tabaco, del ñame y otros productos; en consecuencia se presentó la caída de la economía.

A partir del 2004 la Fundación Red, Desarrollo y Paz de Los Montes de María como ente articulador del Programa de Desarrollo y Paz inicia un intervención social, económica y de fortalecimiento institucional para la reactivación económica y reconstrucción del tejido social con el acompañamiento de Acción social de la Presidencia de la República, la Unión Europea, USAID y la sociedad civil desde la Red Montemariana y otras organizaciones Sociales. El municipio, hoy en día, está recobrando la seguridad y economía siendo la tercera población en importancia en el departamento. (El Carmen de Bolívar, 2012)

Por otra parte, la artesanía juega un papel muy importante en la vida del municipio. Muchas familias, tradicionalmente han venido derivando el sustento diario del trabajo que realizan en fique, palma y materiales naturales. Además se trabaja la lana para hacer pellones, el cuero para realizar diversos trabajos como zapatos, abarcas, sillas y aperos de montar. Entre las más importantes artesanas está Rosa Valdés. (Inventario Cultural ZODES Montes de María)

## **2.9 CULTURA**

En cuanto a la gastronomía, tradicionalmente el aguacate es el primer invitado en la cocina de El Carmen. Además, son famosas las galletas chepariconas, las quesadillas o pastelitos de coco. Una de las comidas tradicionales es el arroz de cerdo, el sancocho de pavo o de gallina y el dulce de ñame.



Por otra parte, aún subsisten viejas costumbres, tales como la de barrer el frente de las casas en las horas de la mañana, asistir de gala a la misa de los domingos, invitar a comer dulces en Semana Santa y jugar dominó en las puertas de las casas los días viernes mientras se toma ron y cerveza. Entre las creencias más comunes están las de las brujas y el demonio, el pacto que se hace con el “rey de las tinieblas”, con el objeto de conseguir dineros. (Inventario Cultural ZODES Montes de Maria)

El Carmen de Bolívar es una de las poblaciones más prolíficas en materia de intelectuales, hombres públicos, periodistas, poetas y escritores. Algunos de esos hombres importantes se puede mencionar a:

- Jaime Baños Catalán, narrador, autor del libro “Moña, pelo, complot y bastardilla”.
- Joaquín Pablo Cohen, poeta, autor del libro “Senderos del alma”.
- Jorge Salas Fuentes, poeta, autor del libro “Aprendiz de Soñador”.
- José Prudencio Torres, autor del libro “Estudio de los números quebrados”.
- Lucho Bermúdez, músico y compositor, autor del porro “Carmen de Bolívar”.
- Luis Eduardo Bobadilla, poeta natural de Bajogrande, autor del libro “Cauces del llanto”. (Inventario Cultural ZODES Montes de Maria)

## **2.10 FESTIVIDADES**

El Carmen de Bolívar se caracteriza por la alegría y cordialidad de su gente, quienes poseen un gran espíritu fiestero y carnavalesco, dignos de la Región Caribe colombiana; espíritu que reflejan principalmente los carmeros en la celebración de sus fiestas patronales, además de estas fiestas, celebran sus carnavales y las actualmente suspendidas corralejas.

## - Fiestas Patronales

La religiosidad es el factor más importante en estas celebraciones que reúne a propios y extraños, quienes cada año llegan hasta el santuario de Nuestra señora del Carmen en el centro de esta población, para darle gracias a la Virgen por los milagros recibidos. (Wikipedia, la enciclopedia libre, 2014). Los votos y promesas a la Virgen son recurrentes.



Cargar la estatua es todo un honor y los penitentes tiene por costumbre cumplir el recorrido descalzos o caminando de espaldas sin perder la mirada de la imagen, para que la Virgen los recubra con sus bendiciones. Es habitual encontrar personas semeando el atuendo de la Virgen y otros vestidos de ángeles o portando veladoras blancas que iluminan el recorrido. (Ministerio de Cultura - Gobernación de Bolívar, s.f.).

En el marco de la fiesta se realizan actos culturales, deportivos, folclóricos, gastronómicos, dancísticos, musicales y de juego que sirven de escenario para el encuentro, la convivencia y el disfrute. (Ministerio de Cultura - Gobernación de Bolívar, s.f.)

## - El Carnaval

Con despliegue y colorido cada año se realizan los Carnavales, durante cuatro días que anteceden al miércoles de ceniza los barrios, calles, avenidas y parques se convierten en verbenas, bailes y casetas públicas. Los diferentes barrios eligen sus reinas y organizan alegres comparsas y cumbiambas. (Wiki Spaces)



Las autoridades militares y la policía brindan la seguridad necesaria para que la comunidad pueda disfrutar de los eventos culturales, sin la amenaza de vandalismo.

### - **Las Corralejas**

Las actualmente suspendidas fiestas de Corralejas se realizan en El Carmen de Bolívar en el mes de Noviembre. La historia de las Corralejas se remonta a la difusión de la cultura Española en América, en donde el toro fue animal sagrado que representaba el poder y la fuerza. (Wiki Spaces).



### **3. INVENTARIO TURÍSTICO**

El inventario constituye un registro y un estado integrado de todos los elementos turísticos que por sus cualidades naturales, culturales y humanas pueden constituir un recurso para el turista, por lo que representa un instrumento valioso para la planificación turística, toda vez que sirve como punto de partida para realizar evaluaciones y establecer las prioridades necesarias para el desarrollo turístico nacional. (Lopez, 2012)

El objetivo de la realización de un inventario turístico para el Carmen de Bolívar y Zambrano, será identificar los diferentes atractivos y recursos que poseen, con el fin de buscar la manera de utilizarlos para la formación de un paquete turístico y lograr que estos dos municipios se conviertan en un lugar llamativo para visitar.

Los recursos y atractivos turísticos se clasifican en dos grupos:

- Patrimonio cultural
- Patrimonio natural

#### **3.1 PATRIMONIO CULTURAL ZAMBRANO**

El patrimonio cultural es un conjunto determinado de bienes tangibles, intangibles y naturales que forman parte de prácticas sociales, a los que se les atribuyen valores a ser transmitidos, y luego re significados, de una época a otra, o de una generación a las siguientes. Así, un objeto se transforma en patrimonio o bien cultural, o deja de serlo, mediante un proceso y/o cuando alguien -individuo o colectividad-, afirma su nueva condición. (DIBAM, 2005)

El patrimonio cultural se divide en dos: Patrimonio tangible y patrimonio intangible.

### 3.1.1 Patrimonio material

Como lo indica su nombre, es la materialización de la cultura, lo que se puede ver y tocar. A su vez este patrimonio se subdivide en varios grupos:

- **Patrimonio Inmueble:** es lo que no se puede mover y comprende las ciudades, plazas, parques y edificios, entre otros.
- **Patrimonio Mueble:** que está conformado por las colecciones bibliográficas, documentales, los monumentos en espacio público, las esculturas, los utensilios de uso doméstico, las obras de arte etc. (Colombia aprende, la red del conocimiento, 2013).

A continuación se mencionara y describirán los activos turísticos que cuenta Zambrano Bolívar.

#### **Monumento la patria y el pueblo**

Este monumento hace referencia a la ayuda que ofreció el gobierno a los soldados de Colombia, en momentos difíciles en los que se encontraba el municipio.



#### **Monumento pan y paz**

Fue construido con el fin de tener un símbolo con referencia al día internacional de la paz. Frente a él se realizan los actos para conmemorar este día.





### **Monumento de Simón Bolívar**

Este monumento a Simón Bolívar fue diseñado porque él es considerado un héroe en este municipio, se presume que durmió en el pueblo, en la actual casa Bolivariana.



### **Monumento del Encanto del Peñón**

Este monumento hace referencia a una leyenda la cual identifica a Zambrano como región de origen indígena. La historia se basa en una princesa que por no cumplir las leyes de la tribu a la cual pertenecía, fue atada a un árbol y le prendieron fuego.

### **Teatro Marina**

Diseñada por el italiano Guido Luccarini en el año de 1945, e inaugurada el 5 de diciembre, con la película “el Rebelde” con Jorge Negrete y María Félix.



Ha existido por muchos años, brindando recreación todas las noches a muchas familias Zambraneras, sin embargo, llegó al ocaso por la influencia de nuevas tecnologías (VHS). Hoy es la sede de una fundación cultural; aunque su infraestructura física se conserva. (Zambrano Bolívar - Colombia, 2003)



### **Parroquia De San Sebastián**

Esta es otra obra del Italiano Guido Luccarini; su reloj fue donado por el señor José Elías Lajud y fue fundada en el año de 1957.



Aunque ha tenido algunas remodelaciones -incluida la construcción de una torre que fue destruida por un vendaval-, conserva

su aspecto arquitectónico; esta iglesia es el epicentro de muchas celebraciones religiosas, al igual que sitio escogido para la realización de foros, conferencias, encuentros y talleres de interés para la comunidad.

### **Palacio Municipal**

Construido en el año de 1957 por el alcalde Francisco Salazar Berthel (militar). Allí funcionaba un teatro. Desde entonces ha sido la sede de la democracia Zambranera, siendo remodelada en 1993 por el alcalde Eliécer Guerrero González (Zambrano Bolivar - Colombia, 2003)





### **Casa De La Cultura Manuel Lora Meza**

Antigua quinta Gladis de las familias Lajud y Materas. Luego pasó a ser un monasterio, y después un centro cultural por iniciativa del Dr. Guillermo Oeding Arroyo, diputado de esa época; el

objetivo de la Casa de la Cultura es promover, organizar y ejecutar actividades y certámenes necesarios para el realce del quehacer cultural en la comunidad (Zambrano Bolivar - Colombia, 2003).



### **Casa Bolivariana**

Declarada como patrimonio material histórico porque en ella estuvo y durmió el libertador Simón Bolívar en el año 1815 y luego volvió a visitarla en 1830 cuando este se dirigía a la ciudad de Santa Marta donde murió. (Zambrano Bolivar - Colombia, 2003)



### **Cementerio**

Diseñado en el año de 1929, ha sido remodelado sin deteriorar su infraestructura, cuenta con un parque en la entrada. (Zambrano Bolivar - Colombia, 2003)



### **Puente Alejandro Duran**

El proyecto puente Zambrano-Plato hace parte de la interconexión de las troncales occidental y oriental y de la vía el Carmen de Bolívar-Bosconia. (Zambrano Bolivar - Colombia, 2003)



### **Plaza Olaya Herrera**

Lleva este nombre en honor a Enrique Olaya Herrera, expresidente de la República quién visitó a Zambrano. Es el sitio principal y central del municipio donde confluyen almacenes, el palacio municipal, terminal de transportes, el mercado, juzgado, notarías, casa de la cultura y gran parte del



comercio; comunica con las calles de la albarrada, del colegio y la avenida 20 de enero. (Zambrano Bolivar - Colombia, 2003)

### **Calle De La Albarrada**

Esta calle fue el puerto principal para el atracadero de barcos a vapor, y el epicentro comercial por la ubicación de grandes almacenes, fabricas, gasolineras, etc. Allí aún se conservan las casas con la arquitectura de la época colonial; habitadas



en su mayoría por inmigrantes de origen Turcos, Judíos, Alemanes, Franceses etc. (Zambrano Bolivar - Colombia, 2003)

### 3.1.2 Patrimonio inmaterial

Son aquellas manifestaciones, expresiones, conocimientos y prácticas que le dan a una comunidad y a un grupo humano, un sentido de identidad, pertenencia y continuidad histórica. Estas manifestaciones se transmiten de generación en generación. (Colombia aprende, la red del conocimiento, 2013)

**Bocachico:** Es un plato típico de Zambrano y sus acompañantes no son iguales como lo colocan en los demás sitios de la costa Caribe ya que el original lo hacen en Zambrano que es el pescado bocachico y sus acompañantes son; yuca, ñame, plátano amarillo y de bebida una agua de panela con limón, en los demás sitios el plato lo conforma con arroz de coco, patacones y ensalada.



**Sancocho de gallina criolla:** se prepara tradicionalmente con gallina criolla, es decir con aquellas gallinas criadas artesanalmente en el campo. Este plato se le agrega verduras y también lleva ñame, plátano y yuca.

**Mazamorra de maíz:** es un postre popular, preparado en diferentes regiones de Colombia, en Zambrano también lo preparan y de dos formas; la primera es cocer el maíz verde durante varias horas, esperando que se ablande, lo combinan con panela, azúcar y leche y la otra forma es prepararlo con plátano maduro leche y rajas de canela.



**Mote de queso:** Este plato, es típico de la Costa Caribe colombiana, en Zambrano lo preparan mucho debido a su exquisito sabor; es un plato muy deseado en este municipio; se prepara con ñame de espina, queso costeño duro, ajo, cebolla, gotas de limón y ají.



**Puré de cabeza de gato(plátano cocido triturado);** este plato es muy popular, y se prepara más que todo a la hora del desayuno, se prepara con plátanos verdes los cuales se colocan a fritar en trozos luego que estén fritos se machacan y se le agrega ajo, cebolla picada sal, pimienta, debe quedar como un puré. Al momento que esté listo se le puede agregar queso costeño y/o suero como se prefiera.



### 3.1.3 Festividades y eventos

#### - Santo Patrono San Sebastián y corralejas del 20 de enero

Estas celebraciones son de herencia española y se realizan con actos religiosos, culturales y corralejas. Hacia 1940 todos los pueblos cercanos se aglutinaban en Zambrano para festejar estas fiestas. Se engalanaban los salones de la caseta Monterrey y Montecarlos, la multitud se encaramaban en el palco y comenzaba el jolgorio (corralejas). Donde se lidiaban 40 toros, por los manteros y garrocheros.



En la Plaza, se encontraban productos como las fritangas, las ruletas, la lotería y el macondo, las mesas de raspao, dulces y al final de la noche un majestuoso fandango. La procesión recorría las principales calles de la población, además se hacían los bautismos, matrimonios, primeras comuniones etc.

Las fiestas en corralejas y con ellos las noches de fandangos se perdieron: fueron cambiadas por los espectáculos musicales comercializados. También desaparecieron las ferias artesanales, debido a la ola de violencia que azotó la región. Solo quedará el recuerdo de estas fiestas si la juventud piensa en defender sus ancestros culturales y conservar vivas las tradiciones tan ricas de este pueblo. (Zambrano Bolivar - Colombia, 2003)

### - **Celebraciones Patrias**

Las fiestas patrias del 20 de julio, 7 de agosto y 12 de octubre se celebraban con hermosos desfiles de estudiantes al compás de un redoblante, se lucía la bandera tricolor en cada una de las viviendas y los niños y jóvenes declamaban el himno, canciones y poesías, además de otros actos teatrales alusivos a la patria colombiana. Actualmente ya no se ven desfilan los colegios, se perdieron las obras teatrales y hasta las costumbres de izar el tricolor nacional. (Zambrano Bolivar - Colombia, 2003)

### - **Semana Santa**

Esta celebración de la cuaresma conglomeraba a la comunidad en general. La gente se encargaba de cargar las figuras en los diferentes actos, se compartía el sabor de un buen dulce o chicha de maíz, se realizaban juegos autóctonos del municipio y dramatizados por un grupo de artistas de la población en la denominada “pasión y muerte de Jesús” o Vía crucis. No obstante, esta tradición también se ha venido perdiendo y todas estas ceremonias y costumbres han desaparecido. (Zambrano Bolivar - Colombia, 2003)

### - **Carnavales**

Los carnavales son un derroche de alegría durante 4 días: reinados populares, comparsas y disfraces desfilaban por las calles y las riñas entre danzas hacían que los bailadores se prepararan durante todo el año; los monocucos la danza del gallego que desfila 15 días antes de los propios días del carnaval. Disfraces como Joselito Carnaval, la rebuscona, los gorilas, los degollaos; deleitaban el buen humor de los Zambraneros. Ya no hay guacherna ni reinados populares, solo ronda el fantasma del viejo “Polo Morales” de “Julio Cortezano”. (Zambrano Bolivar - Colombia, 2003).



## 3.2 PATRIMONIO CULTURAL EL CARMEN

### 3.2.1 Patrimonio material

#### Iglesia nuestra Señora del Carmen

Está ubicada en pleno centro del municipio, fue construida a finales de 1800. Posee una belleza estructural de origen romano.



La primera piedra de la iglesia fue colocada el día 1 de enero de 1.874 y bendecida por R.P. Doctor José María Rivera, Párroco de Santo Toribio en Cartagena, por delegación del Obispo de esa época, Monseñor Bernardino Medina y Moreno. Su primer Párroco fue el sacerdote nativo: R.P. Miguel de Lamadrid. Hasta 1.971 la parroquia comprendía todo El Carmen de Bolívar con sus corregimientos y veredas.

En el año 1997 fue declarada Patrimonio Histórico Arquitectónico y Cultural y en 1.999 Santuario Arquidiocesano. (Bejarano, 2009)

## Monumentos Virgen del Carmen

Esta imagen es destacada por su belleza y por ser la más representativa de todo el municipio, se encuentra ubicada a la entrada de este, en la conocida Avenida la Santa.



Este pequeño monumento de la virgen del Carmen se encuentra ubicado a un costado de la iglesia central, en este los carmeros acostumbran a hacer sus plegarias cuando la iglesia se encuentra cerrada.

**El soldado caído** es un monumento nuevo, donde se aprecia a la Virgen sosteniendo a un soldado, en este se le hace honor a los combatientes de guerra que murieron y lucharon contra los grupos de la FARC y de la guerrilla que en décadas pasadas azotaron esta región. Este monumento se encuentra ubicado al otro costado de la iglesia central



### **Cementerio Municipal**



Este lugar santo para los carmeros últimamente ha tenido modificaciones en pro del bienestar y respeto a los familiares de los difuntos que se encuentran en ese lugar. Está ubicado diagonal al terminal de transporte en la avenida principal troncal de occidente sector Gambote.

### **Plaza de mercado “LA FRUTERA”**

En esta plaza se encuentran los distribuidores de alimentos para los carmeros, está situada en la Calle 26 Cra. 49-50-51 del sector centro.



### **Plazoleta iglesia central**

Se constituye como la plaza principal de todo el municipio, debido a que en ella se encuentra la iglesia central, y está rodeada por muchos lugares comerciales, en la parte trasera se ubican muchos carros de comidas rápidas, en ella se concentran los carmeros para disfrutar de las noches del municipio, especialmente en fiestas patronales.





### **Plaza Molongo**

A la fecha de agosto de 2014 esta plaza se encuentra en reparación, en ella se podrá disfrutar de los jugos naturales más ricos en la región mientras transcurre el caluroso día carmero. Está situada en la calle 25 Cra. 46.

### **Escuela musical “Lucho Bermudez”**

Este sitio a la fecha de agosto de 2014 aún se encuentra en construcción, en este lugar se brindara la oportunidad a el pueblo carmero de aprender un poco más de su raíces, especialmente a los niños y jóvenes que deseen explotar sus conocimientos y cualidades musicales y culturales.



### 3.2.2 Patrimonio inmaterial El Carmen

#### La Chepacorina

El amasijo de forma redonda, producido a base de harina de maíz, queso y azúcar es parte de la dieta básica de los pobladores.

Su sabor y su historia son reconocidas en toda la región, hasta el punto que cualquier carmero puede identificar una Chepacorina «original». La galleta se cocina en los hornos de El Carmen desde los años treinta del siglo pasado.



La Chepacorina hace parte de la vida cotidiana del carmero. Al desayuno, las onces o la cena, las galletas son imprescindibles en la dieta de El Carmen. En el parque central y la carretera principal, locales y visitantes son acosados por los vendedores de amasijos que ofrecen la tradicional galleta como un símbolo de El Carmen de Bolívar. (Cultura inmaterial, s.f.)

Tradicionalmente **el aguacate** es el primer invitado en la cocina de El Carmen (Inventario Cultural ZODES Montes de María).

Este a su vez, es su principal producto de exportación, de hecho el Carmen de Bolívar es el más grande exportador de aguacate a nivel nacional.



## **El tabaco**

Uno de los principales productos agrícolas de El Carmen es el tabaco. Desde el siglo pasado se expandió su uso artesanal y comercial, e incluso se fundaron tabacaleras que agrupaban a hombres y mujeres en la siembra, procesamiento y doblado.

El gusto por el sabor amargo del tabaco viene de los ancestrales pobladores de los Montes de María. Algunas mujeres conservan el oficio y venden al por menor y por encargo los tabacos que doblan durante las tardes de ocio en sus patios.

Doblar la hojas es un trabajo que requiere de manos ágiles y sensibles capaces de medir el grado de sequedad de la planta. Mientras enrollan, las mujeres conversan con sus familias y piensan en los azares del destino que las han acompañado hasta el presente.

Algunas aún doblan para vender, otras doblan para fumar y compartir con sus conocidos y amigos una bocanada del humo que carga el aire de El Carmen.  
(Cultura inmaterial, s.f.)



### 3.2.3 Festividades y eventos El Carmen



#### Carnavales

Durante el mes de febrero, al igual que en la ciudad de Barranquilla, los carmeros dan inicio a sus fiestas carnavaleras; durante cuatro días antes del miércoles de ceniza, el Carmen de Bolívar se viste de folclor y desorden musical, donde -dentro de muchos eventos-, resaltan su alegría y la belleza de la mujer carmera; los barrios y avenidas se convierten en un despliegue de verbenas, bailes y casetas públicas.

Las soberanas del carnaval se toman los barrios con un recorrido multicolor, espectáculos en la plaza principal del municipio, una guacherna y bazares.

Durante el evento la soberana de los carnavales es acompañada por las distintas reinas populares que representan barrios del municipio, las cuales aspiran ganar la corona, conquistando la simpatía de los jurados calificadores.



## Corralejas

En el Carmen de Bolívar se celebran las corralejas en el mes de noviembre, las cuales, hasta la fecha de agosto de 2014, han sido suspendidas y no existen información si se vuelva a reanudar. Las corralejas son la fiesta



brava más popular de la costa atlántica, donde los banderilleros, los capoteros y en especial los garrocheros, son los protagonistas de estas fiestas en las que espectadores disfrutan desde sus palcos el espectáculo de los toros. (Wiki Spaces).

## Fiestas patronales

En el Carmen de Bolívar, sus habitantes celebran en grande sus fiestas patronales el 16 y el 17 de julio, el municipio se viste de fiestas y en las horas de la mañana asisten a las misas. En vísperas de las fiestas patronales, los carmeros tienen como tradición durante 9 días y 9 noches celebrar novenas en honor a la virgen del Carmen, acompañadas de músicas de papayeras, gaitas y conjuntos vallenatos, bolas de candela, vacas locas y el tronar de voladores en grandes cantidades. Los conductores realizan una caravana de vehículos por las principales vías del pueblo, con la imagen de la virgen del Carmen.



A partir de las cuatro de la tarde se realiza la procesión cada año por las

principales calles del sector arriba con la imagen de la virgen. A partir de las 12 de la noche se concluye el primer día de celebración con un fandango que se prolonga hasta altas horas de la madrugada. En las noches de novena, después de terminar de tocar una papayera que se coloca a la entrada de la Iglesia Central, la gente se reúne en el centro del pueblo para "jugar" o simplemente ver las tradicionales bolas de candela. (Wikipedia, la enciclopedia libre, 2014)

### **3.3 PATRIMONIO NATURAL ZAMBRANO**

#### **El Encanto del Peñón**

Es un sitio al aire libre para compartir con amigos, familiares, conocidos, donde realizan la venta de cerveza y hay música. Lo diferente de este lugar es que está situado al frente por donde pasa el río Magdalena, se puede apreciar un bonito paisaje, mucha brisa y si las personas quieren pueden dar un pequeño paseo por el río, en canoa.



### 3.4 PATRIMONIO NATURAL EL CARMEN

#### Cultivos de aguacate

Los Montes de María son conocidos por la diversidad de tierras existentes para la agricultura, El Carmen de Bolívar es uno de los más privilegiados en esta zona, ya que cuentan con los mayores cultivos de aguacates a nivel nacional, en el cerro “La pita” se encuentra la principal producción de aguacate del municipio. Durante años los agricultores se han dedicado a estos cultivos, los cuales, hacen parte fundamental de su economía, ya que son el principal producto de comercialización y exportación. A pesar de la presencia de grupos al margen de la ley en épocas pasadas, los agricultores y campesinos lucharon y siguen luchando por conservar los cultivos de aguacates más importantes de Colombia.



#### Cultivos de hoja de tabaco

En el cerro “El naranjal” se encuentra el cultivo de tabaco, este es una de las principales industrias de la región desde tiempos inmemoriales.



Con el correr de los años, particularmente en lo que al tabaco se refiere, fue un incentivo para la gran mayoría de los trabajadores de la comarca, hasta el punto de que sirvió de trueque cuando ya existían vinculaciones con otras regiones para recibir telas ordinarias de vestir.



Algunos investigadores anotan que fue

Cartagena uno de los centros que avivó el espíritu de transacción en los habitantes de la región de el Carmen, enviando artículos varios a cambio de tabaco, huevos, cerdos, etc., lo que naturalmente fue imponiendo la ley de la oferta y la demanda hasta estimular grandemente a los labriegos de dicha zona. (Bejarano, 2009)

### **Arroyo Alférez**

El alférez nace a 600 msnm en los Montes de María (loma salto de Matinga) 20 kilómetros al suroeste del Carmen de Bolívar tiene una longitud de 70 kilómetros y un área de drenaje de casi 820 km<sup>2</sup> en jurisdicción del Carmen, San Jacinto y Zambrano; desemboca en la margen noroeste de la Ciénaga de Zambrano. Los caudales medios varían entre 7 y 30 m<sup>3</sup>/s y los máximos pueden alcanzar 280 m<sup>3</sup>/s. (Buenas tareas, 2013)





El arroyo alférez se encuentra en un estado de contaminación muy crítico desde el suelo hasta el aire; a sus alrededores tiene buena vegetación pero esto no asegura que el oxígeno sea 100% puro ya que en el suelo se halla todo tipo de basura y residuos -orgánicos e inorgánicos-; además también se ha visto afectado por la quemadas de basuras propinada por los mismos miembros de esta comunidad, ocasionando la contaminación del aire. (Buenas tareas, 2013)

## **4. ANÁLISIS DOFA**

### **4.1 ZAMBRANO**

#### **4.1.1 Debilidades**

- **Infraestructura para el turismo.**

Es necesario para promover el turismo en un lugar, que este posea una infraestructura adecuada que le brinde a los turistas comodidad, seguridad y sobre todo calidad, Zambrano no posee ningún lugar de hospedaje ni restaurantes que tengan las características mencionadas anteriormente.

- **Planeación Turística.**

Es sumamente importante que los municipios posean entidades encargadas para promover la parte turística, o que el gobierno asigne proyectos, los cuales puedan crear estrategias donde se busque resaltar las características más importantes, dar a conocer lo que los hace únicos, contribuir en la superación de las debilidades, buscar la calidad y seguridad de tal forma que los turistas puedan estar satisfechos con lo que brinda dicho municipio.

Zambrano no posee este tipo de entidades, lo que significa que el apoyo recibido por parte de la alcaldía para promover su cultura es poco; esto se ve reflejado en el índice de visitas de turistas: no reciben personas de otras regiones interesadas en conocer este municipio.

- **Accesibilidad Vías**

Las vías terciarias y urbanas se encuentran en mal estado, además los vehículos de transporte intermunicipal se encuentran en mal estado sin sede de transportadora.

#### **4.1.2 Oportunidades**

- **Seguridad.**

Para todo turista es muy importante que el sitio donde va a viajar sea seguro, ante toda buscan tranquilidad al momento de ir a cada uno de los lugares a conocer.

A pesar que por muchos años Zambrano fue un escenario de combate ya que la guerrilla tuvo mucha presencia en este pueblo, gracias al gobierno de Uribe ya hace años desapareció la presencia de la misma en el lugar. Hoy, Zambrano se caracteriza por ser un municipio demasiado seguro, y sus habitantes aseveran que es el municipio más seguro de la región de Bolívar, la tasa de mortalidad por cualquier acto violento es 0%, hace dos años no matan a nadie, y la delincuencia callejera no existe.

- **Costo de Transporte**

Esto es una oportunidad para Zambrano ya que el transporte hacia el municipio es muy económico y seguro, en lo que se refiere a las carreteras como a la seguridad en el municipio.

- **Turismo Cultural.**

El turismo cultural juega un papel muy importante para dar a conocer, preservar y disfrutar el patrimonio cultural de un municipio. Este tipo de turismo resalta el conocimiento de monumentos y sitios históricos, conocimientos de las artes, de la filosofía y el modo de vida de los distintos municipios.

Zambrano puede especializarse en el turismo cultural, ya que posee un amplio patrimonio cultural que lo hacen un lugar donde se puedan vivir experiencias únicas; esta ventaja comparativa de riqueza cultural, el modo de vida de sus habitantes es interesante, tiene una larga y amplia historia; sería muy importante volver a retomar sus festividades que desafortunadamente con el paso de los años algunas de ellas han venido desapareciendo, lo que serviría para demostrar la alegría de su pueblo, quienes viven la vida como si permanecieran en una fiesta.

- **Municipios Cercanos.**

A pocos minutos de Zambrano quedan otros municipios los cuales en el recorrido de este podría ser de gran interés para los turistas, como es Plato Magdalena, Córdoba y Carmen de Bolívar. También son municipios llenos de mucha cultura, historia, los cuales tienen infraestructura vial, son seguros y que forman parte de la misma subregión de los Montes de María.

#### **4.1.3 Fortalezas**

- **Vías de comunicación y transporte**

Para llegar al destino que se desea juega muy importante la disponibilidad de transporte para llegar a este, Zambrano posee bastante oferta para llegar y de igual manera para salir del municipio. Las carreteras se encuentran en muy buen estado, existe una buena organización del transporte y las vías nacionales en muy buen estado para llegar al municipio.

- **Población**

Lo que enamora a un turista de un lugar además de sus hermosos paisajes, exquisita comida, es su gente. La gente Zambranera tiene una calidad humana que se clasificaría con un 10, son personas muy amables, colaboradoras y hacen que las personas se sientan como en su casa, brindándole a los que visitan una excelente hospitalidad.

- **Festividades.**

No es lugar de importantes eventos, pero si posee todavía 2 festividades, las cuales son muy atractivas ya que están llenas de expresiones culturales como el Festival Folclórico Cultural. Este festival cuenta para su celebración con el apoyo de la administración pública, el Ministerio de Cultura y algunas empresas privadas. La otra festividad importante en el municipio son las fiestas del patrono San Sebastián con sus tradicionales corralejas.

#### **4.1.4 Amenazas**

- **Pocos sitios por conocer**

Zambrano es un municipio pequeño, lo cual hace que no tenga amplia diversidad de sitios por conocer; lo que significa que en un solo día se lograría conocer todo lo que el municipio tiene para ofrecer.

- **Pocos Sitios nocturnos.**

Los turistas buscan que un sitio les pueda ofrecer diferentes alternativas para todo tipo de ocasión, y Zambrano a pesar de tener el Encanto del Peñón, sitio donde se puede compartir un rato con los amigos, bailar, tomarse unas cervezas, carece de otras alternativas. En tal sentido se requiere de otras atracciones y lugares de diversión para la vida nocturna que tanto gusta a los turistas; por tanto es importante tener otra opción ya que no todos tienen los mismos gustos y puede que este lugar no sea de su agrado, debido a que es al aire libre; pero eso si con una vista increíble (río Magdalena).

## **4.2 EL CARMEN DE BOLÍVAR**

### **4.2.1 Debilidades**

- **Vías internas.**

Lamentablemente este municipio a pesar de ser uno de los más grandes en su región, no posee carreteras internas en buen estado, es decir, que sus vías se encuentran sin pavimentar, ocasionando incomodidad para sus habitantes y visitantes debido a la cantidad de arena que hay en el ambiente y las altas temperaturas que se generan por el mal estado del suelo. Solo existe una vía interna en buen estado, que comunica el centro del municipio con su entrada principal.

- **Transporte urbano**

Este municipio, al igual que muchos en el departamento de Bolívar, solo cuenta con un único medio de transporte urbano que son las conocidas “mototaxis” las cuales no representan ningún tipo de seguridad en la movilidad de los pasajeros, mas su bajo costo y la rapidez en el servicio, hace que se convierta en la preferida de sus habitantes, lo cual, puede no resultar igual para los turistas.

- **Civismo**

A pesar de que los Carmeros son personas muy amables y tradicionales con las costumbres de su pueblo, les falta cultura ciudadana y amor por su patrimonio, ya que al caminar por las calles del municipio se visualiza el abandono en el cual se encuentra y el mal estado de toda su infraestructura; aunque es importante resaltar que en décadas pasadas fue un lugar azotado por la guerrilla e integrantes de las FARC, y solo desde el gobierno del ex presidente Álvaro Uribe Vélez empezaron a notarse cambios positivos en toda la región de los Montes de María.

#### **4.2.2 Oportunidades**

- **Inversión**

En la actualidad el gobierno de Bolívar está haciendo importantes inversiones en el Carmen, lo cual, lo vuelve más atractivo para los turistas, en el mes de Julio de 2014 se reconstruyó la plaza principal del municipio, incorporando pequeñas fuentes, luces y un parque infantil, adicional a esto se entregaron nuevas canchas de softball, y se está trabajando en la construcción de una escuela musical que llevará el nombre de Lucho Bermúdez, personaje destacado a nivel nacional de este municipio.

- **Seguridad**

Para los turistas el tema de seguridad es de suprema importancia para visitar un lugar, y como fue mencionado anteriormente, gracias a los programas de seguridad del ex presidente Álvaro Uribe Vélez, fue posible para los viajeros desplazarse por las carreteras nacionales, ya que en el pasado esto era casi imposible debido a los constantes ataques de los grupos al margen de la ley. En la actualidad viajar por carretera a diferentes zonas del país es supremamente seguro para todo aquel que así lo desee.

Adicionalmente el municipio del Carmen no registra índices criminales ni delincuenciales, lo cual genera una gran oportunidad para que sea visitado con total confianza.

- **Municipio cercanos**

Para conformidad del turista, el Carmen se encuentra rodeado de municipios como San Juan Nepomuceno, San Jacinto y Zambrano, los cuales también poseen una amplia variedad cultural y artesanal, especialmente el municipio de San Jacinto que se destaca a nivel nacional por sus hermosas artesanías, como son las hamacas, mochilas, instrumentos musicales folclóricos, entre otros.

- **Proximidad a Cartagena**

Cartagena por ser uno de los destinos preferidos en Colombia de los turistas tanto nacionales como internacionales, puede atraer a gran cantidad de personas, quienes con actividades de promoción pueden ser atraídos por los atractivos que poseen municipios cercanos a esta capital, y que ofrecen un turismo alternativo. Esto sumado al hecho de que los turistas cada día se interesan más por un turismo de naturaleza y cultural que bien puede ofrecer este municipio, lo que significa una oportunidad interesante.

#### **4.2.3 Fortalezas**

- **Vías de comunicación y transporte**

Este es uno de los factores en los cuales piensan los turistas al elegir un lugar destino: en la accesibilidad y el estado de las carreteras.

Afortunadamente este es un punto positivo para este municipio, debido a que por ser uno de los más importantes del departamento existen diversidad de transportes que parten desde Cartagena y desde otros municipios de la región, igual sucede para desplazarse desde éste y hacia otros lugares del departamento. Con respecto a las vías, estas se encuentran en perfecto estado, gracias a la inversión del gobierno nacional en la mayoría de las carreteras del país, lo cual brinda confianza a aquellas personas que deseen viajar en sus vehículos particulares.

- **Fiestas Patronales**

Gracias al nombre que lleva este municipio, y la historia que hay detrás de este, las fiestas de la Virgen del Carmen se convierten en un atractivo muy importante y religioso para todo los turistas nacionales e internacionales, especialmente para aquellos que son devotos de la virgen, ya que para muchos al escuchar el nombre del Carmen de Bolívar es identificarlo inmediatamente por sus tradicionales fiestas



en honor a la virgen del Carmen. Pues en ellas se ofrece una amplia actividad religiosa, musical y cultural para todos los que lleguen a disfrutar de estas.

- **Serranías**

Para fortuna del municipio, se encuentra ubicado en una zona rodeada de hermosas sierras, que ofrecen unos paisajes majestuosos y excelentes tierras para la agricultura, en el caso de la serranía del Carmen de Bolívar se encuentran los mejores cultivos de aguacate y la hoja del tabaco, los cuales se han convertido en el principal producto para la economía del municipio. Estas, a su vez, se vuelven muy atractivas para los turistas, ya que sus atardeceres y la diversidad en la naturaleza cautivan y encantan la vista de todos aquellos que la visitan.

#### **4.2.4 Amenazas**

- **Proximidad a Cartagena**

Aunque ya se mencionó como oportunidad, también puede ser una de las más grandes amenazas para el turismo en el Carmen de Bolívar, pues ya que Cartagena, es la ciudad más turística en todo el país, y la preferida por visitantes nacionales e internacionales, lo cual, la convierte en la primera opción de visita para aquellos que quieran ir al departamento de Bolívar, e incluso para los que desean visitar la Región Caribe de Colombia.

Teniendo en cuenta lo anterior, se entiende porque el sector de turismo no se implementa en este, ni en ningún municipio de Bolívar, pues cuenta con una capital turística e histórica a nivel internacional.

- **Pocos lugares para visitar**

El Carmen de Bolívar, a pesar de ser uno de los municipios más grandes en su región, no cuenta con variedad de lugares que puedan ser visitados por los turistas, todo el municipio se reduce a su plaza principal, rodeada por la actividad comercial local, lo cual no la hace muy agradable para los visitantes durante el día,

y son a lo menos tres bares o discotecas que se encuentran cerca para aquellos quienes disfrutan de la vida nocturna; solo se encuentra un restaurante bien equipado alrededor de toda la plaza hasta que llegue la noche, donde los carros de comidas rápidas rodean la parte trasera de la iglesia.

Por otra parte se encuentran las serranías a las afueras del municipio, las cuales pueden ser visitadas solo durante el día.

## **5. PROPUESTA DE DESARROLLO TURISTICO**

Luego de haber realizado esta investigación, se puede establecer que lo primero a realizar para promover los municipios de Zambrano y el Carmen de Bolívar como sitios turísticos; es crear un comité de turismo que se encargue de la gestión del destino; es decir administrar todas las actividades necesarias para el desarrollo de todo lo relacionado con este sector económico, para así lograr el crecimiento no sólo de este, sino de los municipios.

Adicional a la creación de este comité se deben implementar mínimo un paquete de turismo, para así incentivar la visita a estos dos lugares. Algunas propuestas de rutas para estos dos municipios se encuentran en el capítulo siguiente.

### **5.1 ZACAR TURISMO**

#### **5.1.1 Objetivo**

Crear un comité el cual este encargado de todo lo relacionado con la promoción y administración del turismo en los municipios, buscando alianzas y patrocinadores que ayuden a que el desarrollo sea mucho más fácil, rápido y exitoso.

#### **5.1.2 Conformación**

Se crearía con 5 miembros fundadores, los cuales serían;

- ✓ Alcaldía de Zambrano
- ✓ Alcaldía del Carmen
- ✓ Gobernación de Bolívar
- ✓ Fenalco
- ✓ Cámara de Comercio de Bolívar.

#### **5.1.3 Objetivos de ZACAR TURISMO**

- Desarrollar el sector turístico de los municipios.

- Dar a conocer el potencial del turismo cultural existente en Zambrano y el Carmen de Bolívar, a través de medios de comunicación.
- Lograr el reconocimiento de estos municipios a nivel nacional, para que así dejen de ver a Cartagena como el único lugar que visitar en el departamento de Bolívar.
- Lograr la visita de turistas a los municipios, ya que, en el caso de Zambrano anualmente reciben 1 ó 2, y el Carmen solo es visitado durante sus fiestas patronales, por lo tanto aumentar un número de 50 personas por mes, para lograr un total de 600 personas al año.
- Implementar un medio de transporte, ida y vuelta, exclusivo para los turistas que los traslade del Carmen a Zambrano.

ZACAR TURISMO utilizara una página web como herramienta para la promoción de los municipios, donde cualquier persona tendrá el acceso para obtener información que necesite acerca de estos, como la gastronomía, lugares para visitar, transporte, restaurantes, hospedajes, eventos y un poco de historia, y así tener una idea de lo que podrán encontrar en estos lugares.

Un ejemplo de una página web de promoción de estos destinos es: <http://danielagaray.wix.com/zambranoyelcarmen>

## **5.2 RUTAS TURISTICAS**

La ruta turística es un recorrido que tiene un objetivo: permite admirar paisajes, rememorar sitios históricos, disfrutar de zonas de playas o montañas, de actividades deportivas o de aventura, siguiendo un itinerario predeterminado, conectando zonas con diversos atractivos, para quienes están de paseo y deseosos de admirarse con la geografía a natural y/o humanizada del sitio. (De Conceptos.com, 2014)

Zambrano es un municipio pequeño, y el Carmen, por el contrario, es el segundo municipio más grande de Bolívar; sin embargo ninguno de los dos municipios tiene

una amplia diversidad de lugares para los turistas, razón por la cual se decidió explotar el turismo cultural de ambos municipios en un solo paquete, de tal forma que se hiciera una oferta complementaria para volver atractivos los dos municipios para sus visitantes.

Debido a lo anterior unir a Zambrano y El Carmen como una sola propuesta turística fue fundamental para lograr captar la atención de las personas de afuera, debido a que son municipios cercanos y al articularlos, se espera aumentar el número de actividades por realizar, trayendo como consecuencia que los turistas puedan conocer la cultura de cada municipio: sus semejanzas, pero también sus diferencias; lo cual promete ser una gratificante experiencia para ellos.

A continuación se detallarán las rutas turísticas diseñadas para estos dos municipios, que buscan ofrecer y articular los principales atractivos que poseen.

### **5.2.1 Ruta Gastronómica “Delicias Carmeras”**

Esta, como las otras rutas propuestas en este documento, supone que los turistas ya se encuentran en el municipio del Carmen de Bolívar. Con esta ruta se busca valorar el Patrimonio Cultural Inmaterial de la tradición culinaria, representado en los platos y comidas típicas de la región, en particular las chepacorinas, producto típico por excelencia del Carmen y el arroz de cerdo.

Además se promueve la apreciación de su riqueza agrícola, en particular de la inmensa variedad de frutas utilizadas para preparar jugos; lo mismo que del aguacate, principal producto de la región.

### Ilustración 6. Ruta Gastronómica “Delicias Carmeras”

Hora	Lugar	Detalle
7:30 AM	Plazoleta central	Reunión en el lugar de encuentro para darle inicio a la ruta “Delicias Carmeras” se resolverán dudas sobre el recorrido y habrá una van para trasladar a los turistas a los diferentes destinos.
8:00 AM	Plaza Molongo	En esta plaza se le brindaran a los turistas un delicioso desayuno, tendrán variedades de fritos y panes para elegir y lo podrán acompañar con los mejores jugos naturales de la región.
9:00 AM	Fábrica de la chepacorina	Se les hará un recorrido por la fábrica de la chepacorina donde conocerán la historia de las famosas galletas carmeras, y tendrán la oportunidad de degustarlas, y comprar la cantidad que deseen.
10:30 AM	Entrada “La santa”	En este lugar los turistas podrán comprar los aguacates que deseen en los diferentes puntos de ventas, para disfrutar de ellos a la hora del almuerzo.
11:30 AM	Casa doña Mayo	Los turistas podrán disfrutar de las populares casas pueblerinas donde se les preparará un delicioso arroz de cerdo para el almuerzo el cual podrán acompañar con los aguacates comprados en “La santa”
12:30 M	Casa doña Mayo	Almuerzo
1:30 PM	Casa doña Mayo	En este mismo lugar las habitantes de la casa le enseñaran a los turistas el típico doblado del tabaco, aquellos que deseen podrán fumar un tabaco para disfrutar de la experiencia.

“La compra de aguacates y chepacorinas corre por cuenta de cada turista”

**Costo aproximado: \$25.000 COP por persona**

### 5.2.2 Ruta Turística “Nuestras Sierras”

Esta ruta busca la promoción del patrimonio ambiental y agrícola de la zona, para ello se visitara un par de cerros (La pita y el Naranjal), en los cuales los turistas tendrán la oportunidad de respirar aire fresco y conocer sobre los procesos de producción de los principales productos agrícolas de las fincas carmeras.

### Ilustración 7. Ruta Turística “Nuestras Sierras”

Hora	Lugar	Detalle
2:00 PM	Cerro “La pita”	Se hará un recorrido por los cultivos de aguacates más importantes de la región.
3:30 PM	Cerro “El naranjal”	Los turistas tendrán el placer de conocer los cultivos de la hoja de tabaco, y la historia que les pertenece.
5:00 PM	Cerros	En este lugar se podrá apreciar la flora y fauna de los cerros y disfrutar de un hermoso atardecer carmero.
6:00 PM	Hotel Jhosan	Llegada al hotel.

“El recorrido por las sierras se realizará caminando para poder apreciar los bellos paisajes, solo se utilizara el transporte para subir a las sierras, para bajar y llegar al hotel”

“Se le recomienda a los turistas cenar las populares comidas rápidas, ubicadas a los alrededores de la plazoleta central”

**Costo aproximado: \$40.000 COP por persona, incluye una noche en el hotel**

### 5.2.3 Ruta Turística “El Pueblo Carmero”

Vivir en el Carmen significa ser devoto de la Virgen del Carmen, conocer su historia y tradiciones, además de ser un experto sobre la vida y obra del maestro Lucho Bermúdez; por supuesto gozar de la rumba nocturna del municipio; precisamente esto es lo que se busca con esta ruta: vivir – aunque sea tan solo un día - como un verdadero carmero.

### Ilustración 8. Ruta Turística “El Pueblo Carmero”

Hora	Lugar	Detalle
9:00 AM	Plazoleta central	Este será el lugar de encuentro para los turistas, adicional se les hablará de la historia del pueblo y la representatividad de la plaza para los carmeros.
10:00 AM	Iglesia Nuestra Sra. del Carmen	Aquí los turistas tendrán la oportunidad de conocer la iglesia, su historia, y las tradiciones de las fiestas patronales.
11:30 AM	Escuela música “Lucho Bermúdez”	Se realizará una visita a las instalaciones de la escuela, se hablará de la vida de Lucho Bermúdez y su legado musical, y por último se podrán apreciar diferentes muestras folclóricas por parte de los estudiantes de la escuela.
12:30M – 8:30PM	Espacio libre	Durante estas horas se les brindará a los turistas un espacio de libertad para realizar las actividades que ellos deseen, como visitar y disfrutar lugares que no estén incluidos en la ruta.
9:00 PM	Discoteca “Red Red Wine”	En este lugar ubicado alrededor de la plazoleta central, los turistas podrán tener un momento de esparcimiento y disfrutar de una buena rumba en el Carmen de Bolívar.

“Corre por cuenta de cada turista lo que consuma en la discoteca”

**Costo aproximado: \$40.000 COP por persona, incluye una noche en el hotel**

#### 5.2.4 Ruta Turística y Gastronómica “Conóceme, Soy Historia y Sabor”

Esta última ruta se llevará a cabo en el municipio de Zambrano, partiendo desde temprano del Carmen de Bolívar; con este recorrido se pretende conocer la historia del municipio a través de la visita guiada de sus sitios de interés. Al tiempo que se disfruta de deliciosos platos con el sabor del municipio.



**Ilustración 9. Ruta Turística y Gastronómica: “Conóceme, soy Historia y Sabor”**

Hora	Lugar	Detalle
8:00 AM	Plazoleta central del Carmen de Bolívar.	Este es el lugar de encuentro para partir hacia el municipio de Zambrano, ahí estará una Van esperándolos.
9:00 AM	Plaza Olaya Herrera.	La llegada será a este sitio. En la plaza estará una señora con un puesto de fritos para que puedan desayunar, ésta se contratará, ofrecerá; arepa de huevo, carimañola, y empanadas de maíz de carne acompañados ya sea por bebidas como jugo de naranja o Pony Malta.
9:30 AM	Plaza Olaya Herrera	Se darán las instrucciones de la ruta, y respuestas de posibles dudas. Se hará un recorrido por los diferentes sitios con más historias en el municipio donde un guía contratado - de manera breve - les contara.
9:45 AM	Recorrido por el municipio y sus principales atractivos	Conocerán estos diferentes sitios, los cuales son los que tienen la mayor parte de la historia del municipio, el guía encargado irá relatando la historia de cada uno de los sitios, y aclarando dudas y preguntas al respecto. Durante la visita podrán tomarse fotos y apreciar los diferentes elementos que estos sitios poseen, como cuadros, fotos, estatuas, objetos antiguos. Entre otros.  Los sitios a visitar: Parroquia San Sebastián, Casa de la Cultura, Palacio Municipal, Teatro Marina, Calle de la albarrada, Casa Bolivariana
12: M	Refrigerio	Se hará un descanso en la plaza Playa Herrera y podrán observar cómo se prepara la mazamorra de maíz y degustarla en un vaso.
12:30 M	Plaza Olaya Herrera	La Van los estará esperando para llevarlos al Rancho para el almuerzo.
1:00 PM	Almuerzo en el Rancho	Podrán disfrutar del mejor bocachico acompañado de ñame, plátano amarillo, yuca y agua de panela con limón.
2:15 PM	Restaurante el Rancho	Los recogerá la van y los llevara hasta la plaza Olaya Herrera donde se darán las indicaciones para continuar con la ruta.
2:30 PM	El Encanto del Peñon	El guía contará la leyenda de este lugar y el porqué de su nombre.

3:30 PM	El Encanto del Peñón (Navegando por el Magdalena)	En unas chalupas se dará un pequeño viaje de 20 minutos por el río Magdalena para observar el lindo paisaje.
4:10 PM	El Encanto del Peñón (Gozadera Total)	Este sitio aparte de tener una hermosa vista hay un lugar para departir al aire libre con música y cerveza, podrán bailar, y probar las diferentes cervezas del país. Como Águila, Águila Light, Club Colombia y Costeñita, además ahí mismo se comenzará a realizar un sancocho de gallina: labor llevada a cabo por la señora contratada para ello, con la ayuda de turistas
6:00 PM	El Encanto del Peñón (Hora local con grupo raíz cultural)	Grupo de baile hará una presentación con los bailes típicos de la región Caribe, y luego procederá a entregarle sombreros, gafas, pitos para que todos se unan a la hora loca cargada de Champeta, Cumbia, Mapale, entre otros.
7:00 PM	El Encanto del Peñón (Sancocho)	A cada uno se le dará un plato de sancocho de gallina para que prueben otra de las comidas típicas de Zambrano y podrán seguir tomando y bailando hasta las 9 PM que saldrá la van hacia el Carmen
9:00 PM	Plaza Olaya Herrera	La Van los estará esperando para llevarlos de regreso a Cartagena.

“Cada quien asume lo que consume en el Encanto del Peñón, es decir las bebidas alcohólicas”

**Costo aproximado: \$70.000 COP por persona, incluye Transporte, Desayuno, almuerzo , refrigerio, Sancocho, viaje por el río Magdalena, elementos para la hora loca.**

## CONCLUSIONES

El turismo es importante porque puede traer beneficios para los municipios; con este proyecto se pretende que en un futuro – ojala no muy lejano - hayan mejores expectativas económicas para los habitantes tanto del Carmen como de Zambrano, por el incremento de ingresos y empleos que se pueden generar a través del desarrollo del turismo. Se espera también que los habitantes de ambos municipios tengan mucho más sentido de pertenencia, que miren todo el potencial que tiene su tierra y trabajar por ella para que a través de los años se logren cambios significativos para el beneficio de todos.

Por tanto se concluye que para llevar a cabo un proyecto de desarrollo turístico, no solo es necesario el compromiso de los estudiantes que elaboraron esta propuesta con el fin de promover al Carmen de Bolívar y a Zambrano como sitio turístico, sino también de los habitantes de ambos municipios quienes deben tener una participación activa y constancia para que poco a poco los objetivos propuestos se logren. Además del compromiso de autoridades locales y regionales para el desarrollo de infraestructura necesaria, pero también para la creación de una corporación de turismo para la región. Así, el turismo requiere un compromiso de la comunidad, las empresas, el gobierno y también de las universidades.

Este proyecto de investigación es un gran paso para comenzar a soñar con un mejor lugar para vivir, para descubrir lo más valioso de cada uno de los habitantes y a quienes lo desconocen tengan la oportunidad de conocerlo. Esta propuesta servirá para incentivar la visita a estos dos municipios, donde se resalta que no solo es importante la tecnología, edificaciones y paisajes de un lugar, sino también la cultura y la historia son de gran interés y cumplen un papel fundamental en la sociedad.

## BIBLIOGRAFIA

"*Tierra de Paz, Artistas, Mitos y Leyendas*". (15 de Agosto de 2012). Recuperado el 1 de septiembre de 2013, de Sitio oficial de Zambrano Bolivar: [www.zambrano-bolivar.gov.c](http://www.zambrano-bolivar.gov.c)

Alcaldía de Zambrano. (15 de 08 de 2012). *Informacion general*. Recuperado el 11 de 02 de 2014, de Alcaldía de Zambrano - Bolívar "Tierra de Paz, Artistas, Mitos y Leyendas": <http://www.zambrano-bolivar.gov.co>

*Alcaldía de El Carmen de Bolívar - Bolívar, el buen gobierno en marcha*. (01 de 11 de 2013). Recuperado el 1 de septiembre de 2013, de Sitio oficial de El Carmen de Bolívar en Bolívar, Colombia: <http://www.elcarmen-bolivar.gov.co/>

Banco de la republica. (Noviembre de 2006). *Economia regional boletin 79*. Recuperado el 19 de Septiembre de 2014, de Turismo y desarrollo colombiano: <http://www.banrep.gov.co/sites/default/files/publicaciones/archivos/DTSER-79.pdf>

Bejarano, F. T. (Octubre de 2009). *El Carmen de Bolívar*. Recuperado el 4 de Agosto de 2014, de <http://www.oocities.org/elcarmendebolivar/index.htm>

*Buenas tareas*. (Junio de 2013). Recuperado el 4 de Agosto de 2014, de Arroyo Alferez del Carmen de Bolivar: <http://www.buenastareas.com/ensayos/Arroyo-Alferez-De-El-Carmen-De/30490349.html>

Colombia aprende, la red del conocimiento. (01 de 01 de 2013). *Patrimonio cultural*. Recuperado el 10 de 03 de 2014, de Colombia aprende, la red del conocimiento : <http://www.colombiaaprende.edu.co/html/home/1592/article-201569.html>

Colombian Paradise for you. (10 de 8 de 2013). *Colombia Paradise*. Recuperado el 1 de septiembre de 2013, de Colombian Paradise : <http://www.colombianparadise.com/>

Concejo Municipal Carmen de Bolívar. (31 de Mayo de 2012). *Acuerdo No. 001*. Obtenido de <http://www.elcarmen-bolivar.gov.co/apc-aa-files/33316532663937613538323662383838/acuerdo-n-001-de-2012-pdm-el-buen-gobierno-en-marcha-aprobado.pdf>

Concejo municipal Zambrano. (04 de 05 de 2012). *Plan de desarrollo 2012-2015*. Recuperado el 11 de 02 de 2014, de Pa alante por el progreso de Zambrano: <http://www.zambrano-bolivar.gov.co/apc-aa-files/61346333653633656563656365653534/plan-de-desarrollo-2012-2015.pdf>

*Cultura inmaterial*. (s.f.). Recuperado el Marzo de 2014, de Montes de Maria: [http://culturainmaterial.com/montesdemaria/index.php?option=com\\_content&view=article&id=65&Itemid=80](http://culturainmaterial.com/montesdemaria/index.php?option=com_content&view=article&id=65&Itemid=80)

DANE. (13 de Septiembre de 2010). *Censo General 2005*. Obtenido de Perfil El Carmen de Bolívar: [https://www.dane.gov.co/files/censo2005/PERFIL\\_PDF\\_CG2005/13244T7T000.PDF](https://www.dane.gov.co/files/censo2005/PERFIL_PDF_CG2005/13244T7T000.PDF)

De Conceptos.com Copyright © 2014. Privacidad. (01 de 01 de 2014). *Concepto de Ruta Turística*. Recuperado el 2014 de 08 de 12, de De Conceptos.com: <http://deconceptos.com/ciencias-sociales/ruta-turistica>

definicion.de. (02 de 01 de 2014). *definicion.de.turismo*. Recuperado el 30 de 09 de 2014, de definicion.de: <http://definicion.de/turismo/>

DIBAM. (02 de 01 de 2005). *Dirección de Bibliotecas, Archivos y Museos*. . Recuperado el 10 de 03 de 2014, de Patrimonio cultural: [http://www.dibam.cl/Vistas\\_Publicas/publicContenido/contenidoPublicDetalle.aspx?folio=4338&idioma=0](http://www.dibam.cl/Vistas_Publicas/publicContenido/contenidoPublicDetalle.aspx?folio=4338&idioma=0)

*El Carmen de Bolívar*. (31 de Mayo de 2012). Recuperado el Marzo de 2014, de El buen gobierno en marcha: <http://www.elcarmen-bolivar.gov.co/apc-aa-files/33316532663937613538323662383838/acuerdo-n-001-de-2012-pdm-el-buen-gobierno-en-marcha-aprobado.pdf>

Escuela Universitaria de Turismo de Murcia. (3 de enero de 2012 ). *EL TURISMO; CONCEPTOS Y DEFINICIONES E IMPORTANCIA ACTUAL*. Recuperado el 1 de septiembre de 2013, de EL TURISMO; CONCEPTOS Y DEFINICIONES E IMPORTANCIA ACTUAL: <http://www.um.es/aulasenor/saavedrafajardo/apuntes/2012/turismo/Turismo1c.pdf>

Escuela Universitaria de Turismo de Murcia. (3 de enero de 2012). *EL TURISMO; CONCEPTOS Y DEFINICIONES E IMPORTANCIA ACTUAL*. Recuperado el 1 de septiembre de 2013, de EL TURISMO; CONCEPTOS Y DEFINICIONES E IMPORTANCIA ACTUAL: <http://www.um.es/aulasenor/saavedrafajardo/apuntes/2012/turismo/Turismo1c.pdf>

*Inventario Cultural ZODES Montes de Maria*. (s.f.). Recuperado el Abril de 2014, de [file:///C:/Users/Danni/Downloads/Inventario%20Cultural%20ZODES%20Montes%20de%20Maria%20\(1\).pdf](file:///C:/Users/Danni/Downloads/Inventario%20Cultural%20ZODES%20Montes%20de%20Maria%20(1).pdf)

Lopez. (01 de 12 de 2012). *Inventario turistico*. Recuperado el 10 de 03 de 2014, de [blogspot.com: http://inventarioturistico.blogspot.com/2012/12/inventario-turistico.html](http://inventarioturistico.blogspot.com/2012/12/inventario-turistico.html)

MinCIT. (02 de 01 de 2014). *Definicion turismo MinCIT*. Recuperado el 30 de 09 de 2014, de MinCIT: [www.mincit.gov.c](http://www.mincit.gov.c)

Ministerio de Cultura - Gobernación de Bolívar. (s.f.). *Cultura inmaterial*. Recuperado el Marzo de 2014, de Montes de Maria: [http://culturainmaterial.com/montesdemaria/index.php?option=com\\_content&view=article&id=65&Itemid=80](http://culturainmaterial.com/montesdemaria/index.php?option=com_content&view=article&id=65&Itemid=80)

Rebollo, E. E. (05 de 01 de 2008). *Generalidades*. Recuperado el 12 de 02 de 2014, de Plan de desarrollo municipal 2008-2011: <http://cdim.esap.edu.co/BancoMedios/Documentos%20PDF/zambrano2008-%202011.pdf>

Rivera, D. M. (2011). *eumed.net*. Recuperado el Abril de 2014, de <http://www.eumed.net/cursecon/ecolat/co/13/coeficiente-gini.html>

Teheran, Y. (Septiembre de 2009). *Blog Spot*. Recuperado el Marzo de 2014, de Cultura Carmera: <http://elcarmendebolivar.blogspot.com/2009/09/historia-de-el-carmen-de-bolivar-la.html>

*Wiki Spaces*. (s.f.). Recuperado el 21 de Abril de 2014, de Wiki Spaces: <http://losinteligentes1.wikispaces.com/>

*Wikipedia*. (s.f.). Recuperado el 2014, de [http://es.wikipedia.org/wiki/El\\_Carmen\\_de\\_Bolivar](http://es.wikipedia.org/wiki/El_Carmen_de_Bolivar)

*Wikipedia, la enciclopedia libre.* (24 de Abril de 2014). Recuperado el 3 de Mayo de 2014, de El Carmen de Bolívar: [http://es.wikipedia.org/wiki/El\\_Carmen\\_de\\_Bol%C3%ADvar](http://es.wikipedia.org/wiki/El_Carmen_de_Bol%C3%ADvar)

*Zambrano Bolívar - Colombia.* (20 de 03 de 2003). Recuperado el 10 de 03 de 2014, de Patrimonios históricos y arquitectónicos: [http://zambranobolivar.8m.com/patrimonios\\_historicos\\_materiale.htm](http://zambranobolivar.8m.com/patrimonios_historicos_materiale.htm)