



**TURISMO EN LOS MONTES DE MARIA: TOLUVIEJO**

**DIANA MARCELA ACEVEDO GONZÁLEZ**

**FACULTAD DE ECONOMIA Y NEGOCIOS  
PROGRAMA DE ADMINISTRACIÓN DE EMPRESAS  
CARTAGENA D. H. T. Y C.  
2012**



**TURISMO EN LOS MONTES DE MARIA: TOLUVIEJO**

**DIANA MARCELA ACEVEDO GONZÁLEZ**

**Trabajo de investigación presentado para optar por el título de  
Administrador de Empresas**

**Asesor:  
NETTY CONSUELO HUERTAS**

**UNIVERSIDAD TECNOLÓGICA DE BOLÍVAR  
FACULTAD DE ECONOMÍA Y NEGOCIOS  
PROGRAMA DE ADMINISTRACIÓN DE EMPRESAS  
CARTAGENA DE INDIAS D. H. T. Y C.  
2012**

**Nota de aceptación**

---

---

---

---

---

---

**Firma del presidente del jurado**

---

**Firma del jurado**

---

**Firma del jurado**

Cartagena de Indias D.T y C., Abril de 2012

## AUTORIZACIÓN

Yo, **DIANA MARCELA ACEVEDO GONZÁLEZ** identificada con cédula de ciudadanía N° 1.143.329.068 de Cartagena de Indias, autorizo a la UNIVERSIDAD TECNOLÓGICA DE BOLÍVAR para hacer uso del trabajo de grado titulado “**TURISMO EN LOS MONTES DE MARIA: TOLUVIEJO**” y publicarlo en el catálogo On-line de la biblioteca.

---

**DIANA MARCELA ACEVEDO GONZÁLEZ**  
C.C. N° 1.143.329.068 de Cartagena de Indias

Señores:

**COMITÉ CURRICULAR**  
**PROGRAMA DE ADMINISTRACION DE EMPRESAS**  
**UNIVERSIDAD TECNOLÓGICA DE BOLÍVAR**  
Ciudad.

Presento a consideración el trabajo de investigación titulado: "**TURISMO EN LOS MONTES DE MARIA: TOLUVIEJO**", como requisito para optar el título de Administradora de Empresas.

Cordialmente,

---

**DIANA MARCELA ACEVEDO GONZÁLEZ**  
C.C. N° 1.143.329.068 de Cartagena de Indias

## TABLA DE CONTENIDO

|  |    |
|--|----|
| INTRODUCCIÓN.....  | 9  |
| 0. DISEÑO DEL TRABAJO.....                                 | 11 |
| 0.1 DESCRIPCIÓN DEL PROBLEMA .....                         | 11 |
| 0.2 FORMULACIÓN DEL PROBLEMA .....                         | 13 |
| 0.3 JUSTIFICACIÓN.....                                     | 13 |
| 0.4 OBJETIVOS.....   | 14 |
| 0.4.1 Objetivo general .....                               | 14 |
| 0.4.2 Objetivos específicos.....                           | 14 |
| 0.5 REFERENTE TEÓRICO .....                                | 15 |
| 0.6 METODOLOGIA .....                                      | 17 |
| 0.6.1 Delimitación de la información .....                 | 17 |
| 0.6.2 Tipo de Estudio.....                                 | 17 |
| 0.6.3 Población .....                                      | 17 |
| 0.6.4 Fuentes y técnica de recolección de información..... | 17 |
| 0.6.5 Etapas .....   | 18 |
| 0.6.6 Método para valoración .....                         | 19 |
| 0.7 LOGROS ESPERADOS .....                                 | 20 |
| 0.8 PLAN DE TRABAJO .....                                  | 21 |
| 1. MARCO LEGAL COLOMBIANO .....                            | 22 |
| 1.1. LEY 300 DE 1996.....                                  | 22 |
| 1.2. LEY 1101 DE 2006.....                                 | 23 |
| 1.3. DECRETO 2929 DE 2002. ....                            | 24 |
| 1.4. RESOLUCIÓN No. 0348 DE 2007 .....                     | 24 |
| 2. MARCO CONCEPTUAL .....                                  | 26 |
| 3. TOLUVIEJO .....   | 29 |
| 3. TOLUVIEJO .....   | 29 |
| 3.1 GENERALIDADES .....                                    | 29 |
| 3.2 SIMBOLOS .....   | 31 |
| 3.3 HISTORIA .....   | 32 |
| 3.4 ECOLOGÍA.....  | 33 |
| 3.5 HIDROLOGIA .....                                       | 33 |
| 3.6 SITUACIÓN ACTUAL DEL MUNICIPIO .....                   | 34 |
| 3.6.1 ECONOMIA.....  | 34 |
| 3.6.2 EDUCACIÓN.....                                       | 35 |

|  |    |
|--|----|
| 3.6.3 SALUD.....   | 36 |
| 3.6.4 SERVICIOS PÚBLICOS .....                               | 37 |
| 3.6.5 DEPORTES.....  | 38 |
| 3.6.6 CULTURA .....  | 39 |
| 3.6.7 TRANSPORTE Y VÍAS .....                                | 39 |
| 4. INVENTARIO TURISTICO TOLUVIEJO.....                       | 40 |
| 4.1 PATRIMONIO CULTURAL MATERIAL .....                       | 40 |
| 4.2 PATRIMONIO CULTURAL INMATERIAL.....                      | 42 |
| 4.3 PATRIMONIO CULTURAL FIESTAS Y FERIAS .....               | 42 |
| 4.4 SITIO NATURAL.....                                       | 43 |
| 4.5 RESUMEN DE ATRACTIVOS TURISTICOS Y SU VALORACIÓN.....    | 45 |
| 5. ANALISIS DOFA .....                                       | 47 |
| 6. PROPUESTA TURÍSTICA .....                                 | 48 |
| 6. CONCLUSIONES.....   | 49 |
| 7. BIBLIOGRAFIA .....  | 50 |
| 8. ANEXOS.....   | 52 |
| 8.1 CLASIFICACIÓN DE ATRACTIVOS TURISTICOS .....             | 52 |
| 8.2 INVENTARIO DE PATRIMONIO CULTURAL MATERIAL.....          | 53 |
| 8.3 INVENTARIO DE PATRIMONIO CULTURAL INMATERIAL.....        | 63 |
| 8.4 INVENTARIO DE PATRIMONIO CULTURAL FIESTAS Y FERIAS ..... | 64 |
| 8.5 INVENTARIO SITIO NATURAL .....                           | 65 |

#### Listado de figuras

|   |    |
|---|----|
| Figura 1. Escudo del municipio de Tolviejo.....   | 31 |
| Figura 2. Bandera del municipio de Tolviejo ..... | 32 |

#### Listado de mapas

|  |    |
|--|----|
| Mapa 1. Ubicación geográfica de Tolviejo en la Región Caribe ..... | 29 |
| Mapa 2. Municipio de Tolviejo .....                                | 30 |

#### Listado de tablas

|  |    |
|--|----|
| Tabla 1 Municipios según departamento: Bolívar y Sucre.....        | 11 |
| Tabla 2. Puntuación para valoración de atractivos turísticos ..... | 19 |
| Tabla 3. División territorial de Tolviejo .....                    | 31 |



## INTRODUCCIÓN

Normalmente, cuando las personas programan sus vacaciones, es común pensar en visitar grandes ciudades y o viajar a otros países, olvidando lugares que a pesar de no presentar un alto grado de desarrollo económico y social tienen un gran potencial turístico. Tal es el caso de los Montes de María, y en particular de Tolviejo, zonas con alto potencial para el ecoturismo.

La zona de los Montes María es una de las más pobres de la región Caribe colombiana a pesar de configurarse como una región altamente productiva en el país; de allí que no sorprende que la violencia que la ha azotado históricamente, tenga sus raíces en conflictos agrarios y pugna de diferentes actores sociales y armados por la tierra. Esta situación se agrava si se tiene en cuenta que la región presenta problemas por los usos del suelo, con preeminencia de las actividades relacionadas con la ganadería extensiva y un desplazamiento acelerado de las áreas de cultivos para alimentación por áreas de cultivos para la producción de agrocombustibles<sup>1</sup>. Esto ha provocado una disminución paulatina de las áreas de bosques y ha puesto en riesgo la seguridad alimentaria de la región.

Por su parte, Tolviejo no está exenta de la situación general de la región. Es así como el 55,85% de la población se encuentra sin cubrir sus necesidades básicas insatisfechas (NBI)<sup>2</sup>. Además, el sector agrícola del municipio se encuentra en un estado de abandono debido a la problemática social, principalmente por la violencia, que obligó a los pequeños y medianos agricultores a abandonar sus parcelas para refugiarse en las áreas urbanas del municipio en busca de seguridad y mejor oportunidad de trabajo<sup>3</sup>.

Según la Guía para la elaboración del plan de desarrollo turístico de un territorio *“el turismo puede ser un importante incentivo para el desarrollo local de un gran número de zonas rurales. Este sector en auge permite dinamizar las actividades económicas tradicionales y valorizar las particularidades culturales locales, ofreciendo al mismo tiempo posibilidades de empleo a jóvenes, con lo que se logra disminuir el éxodo*

---

<sup>1</sup> Revista de Desarrollo Local Sostenible. Desarrollo rural y problema de Tierra en los Montes de María. Tomado de: <http://www.eumed.net/rev/delos/06/dmr.pdf>

<sup>2</sup> DANE, Necesidades básicas insatisfechas año 2008.

<sup>3</sup> Plan de desarrollo municipal 2008 - 2011: “Desarrollo para todos”

*rural*<sup>4</sup>. Es precisamente este el objetivo del presente trabajo de investigación: encontrar el potencial turístico de Toluvejo, para brindar elementos de juicio al gobierno municipal, departamental y nacional a impulsar su desarrollo económico y social.

En este orden de ideas, en el siguiente trabajo se aborda la problemática en la cual se encuentra inmersa esta zona y se indaga de qué manera puede el turismo contribuir con su desarrollo, teniendo en cuenta que es una zona con gran potencial y que desafortunadamente ha sido subexplotado. Para lograr este objetivo se recolectó información de fuente primaria de los activos turísticos de Toluvejo, mediante entrevistas y visitas a los sitios turísticos.

---

<sup>4</sup> Blanco, Marvin. Guía para la Elaboración del Plan de Desarrollo Turístico de un Territorio. Noviembre, 2008. Tomado de: <http://www.territorioscentroamericanos.org/turismorural/Documentos%20compartidos/Gu%C3%ADa%20para%20elaborar%20el%20plan%20de%20desarrollo%20tur%C3%ADstico%20de%20un%20territorio.pdf>

## 0. DISEÑO DEL TRABAJO

### 0.1 DESCRIPCIÓN DEL PROBLEMA

Los Montes de María también conocido como Sierra de San Jacinto, se encuentran ubicados en la región Caribe de Colombia, en la parte central de los departamentos de Bolívar y Sucre. Los Montes de María están compuestos por quince municipios en total, siete (7) pertenecientes al departamento Bolívar y ocho (8) pertenecientes a Sucre. En la tabla 1 se aprecian los municipios pertenecientes a cada uno de los departamentos, su superficie y sus corregimientos.

Tabla 1 Municipios según departamento: Bolívar y Sucre

| DPTO           | MUNICIPIO            | SUPERFICIE (Km2) | Nº DE CORREGIMIENTOS |
|----------------|----------------------|------------------|----------------------|
| <b>BOLIVAR</b> | CORDOBA              | 584              | 8                    |
|                | EL CARMEN DE BOLIVAR | 917              | 19                   |
|                | EL GUAMO             | 378              | 5                    |
|                | MARIALABAJA          | 527              | 11                   |
|                | SAN JACINTO          | 442              | 7                    |
|                | SAN JUAN NEPOMUCENO  | 649              | 6                    |
|                | ZAMBRANO             | 292              | 1                    |
| <b>SUCRE</b>   | COLOSÓ               | 117              | 5                    |
|                | CHALÁN               | 84               | 1                    |
|                | MORROA               | 171              | 11                   |
|                | OVEJAS               | 463              | 17                   |
|                | PALMITO              | 182              | 2                    |
|                | LOS PALMITOS         | 218              | 7                    |
|                | SAN ONOFRE           | 1104             | 22                   |
|                | TOLÚVIEJO            | 338              | 12                   |

Fuente: "Informativo Nueva Dimensión", CAL –Carmen de Bolívar

Los Montes de María era una región considerada como una despensa agrícola del Caribe Colombiano. En la actualidad posee grandes limitaciones productivas para sus habitantes, lo que evidencia un bajo nivel de crecimiento, pues la población se encontró por muchos años sumida en la pobreza y en el desplazamiento. Estas problemáticas demuestran que la región necesita el fortalecimiento de actividades económicas que generen bienestar para sus habitantes.

En este escenario, el turismo es visto como un sector capaz de impulsar significativamente el desarrollo de las áreas rurales debido a que permite dinamizar los sectores económicos tradicionales, pues brinda a los agricultores un mercado adicional para su producción, al tiempo que se amplía las oportunidades laborales y se fortalecen las bases culturales de la comunidad.

Los Montes de María tienen un gran potencial turístico, principalmente del ecoturismo en bosques tropicales húmedos y en las ciénagas y manglares. En la actualidad, esta actividad está siendo sub-explotada, por una parte, por desconocimiento de nacionales y extranjeros de toda la riqueza natural y cultural de la región, y por otro, por el conflicto armado que tradicionalmente había azotado la zona.

En el caso particular de la región montemariana localizada en el departamento de Sucre, es posible encontrar una gran variedad climática que da lugar a la presencia de sabanas, serranías, bosques secos y bosques húmedos tropicales. También es posible encontrar ciénagas y pantanos y extensiones de playas. Entre sus atractivos turísticos se encuentra las playas de San Onofre y las cavernas de Tolúviejo.

Tolúviejo es uno de los municipios más antiguos de Sucre, fue descubierto por Don Pedro de Heredia en 1534 quien le dio el nombre de Villa de San José de Tolúviejo en honor a su líder el cacique Tulúa. En sus inicios pertenecía a la tribu Zenú y era utilizada como parroquia de los indígenas. En la actualidad Tolúviejo posee una población de 18.955 habitantes, ubicado a 18 km de Sincelejo y con una temperatura media de 28°C.

La economía del municipio está representada en la minería, la actividad agrícola, la ganadería y el turismo en las cuevas. Cabe resaltar que el municipio de Tolúviejo tiene un alto potencial en turismo ya que fue beneficiado por la naturaleza con bellos paisajes naturales, gran diversidad en su flora y fauna, y sitios naturales importantes que no han sido explotados turísticamente como las cavernas, vía a San Onofre, entre otros. Además, se encuentran lagos artificiales que pueden ser utilizados como zonas de esparcimiento y laboratorios para estudiantes (Capricornio, La Perinola, La Esperanza). También se aprecian paradores turísticos ubicados en la vía Sincelejo – Tolú<sup>5</sup>. Los principales atractivos turísticos de Tolúviejo son la serranía de San Juan

---

<sup>5</sup> Plan de desarrollo municipal 2008 - 2011: "Desarrollo para todos"

Jerónimo en el cual se encuentran las cavernas prehistóricas de San José, San Antonio, Las Mercedes y Cueva Clara<sup>6</sup>.

## **0.2 FORMULACIÓN DEL PROBLEMA**

Dado lo anterior, se sistematiza el interrogante principal de este estudio en la siguiente pregunta de investigación:

¿Cuál es el potencial turístico del municipio de Tolúviejo en el departamento de Sucre, para destacarlo como un posible centro de interés turístico?

## **0.3 JUSTIFICACIÓN**

En el marco del Plan Nacional de Desarrollo 2011 - 2014 "Prosperidad para Todos", el turismo es visto como un motor de desarrollo, de allí que propenda por una actividad turística incluyente y sostenible, así como por el mejoramiento de la infraestructura de soporte, promover la formalización, impulsar la inversión y fortalecer el desarrollo de productos turísticos especializados. En esta última línea estratégica, el Plan Nacional establece apoyo al desarrollo turístico de las regiones a través del Ministerio de Comercio, Industria y Turismo, el cual asesora a los departamentos en la formulación de planes de desarrollo turístico<sup>7</sup>.

En este orden de ideas, dada la problemática social de pobreza en la que se encuentran sumidos los habitantes de los municipios de la región de los Montes de María, la realización de este trabajo brinda algunos elementos para que los administradores locales incluyan dentro de sus agendas el turismo, el cual tiene alto potencial para mejorar las condiciones de vida de los toluviejanos debido a que permite dinamizar otros sectores económicos; así como con capacidad para ser una fuente importante de generación de empleo e ingresos para sus habitantes.

De igual manera, este trabajo permitirá exaltar zonas, lugares, eventos, prácticas culturales de Tolúviejo que no han sido aún apreciadas tanto por nacionales como por

---

<sup>6</sup>Bel Mar, Adrix. Tolúviejo. Mayo, 2009. Tomado de: <http://telecentromifonotoluviejo.blogspot.com/2009/05/toluviejo-historia.html>

<sup>7</sup> Plan Nacional de Desarrollo 2011 - 2014 "Prosperidad para Todos"

extranjeros, para así rescatarlas permitiendo que personas de otras ciudades y países visiten la zona y las considere un atractivo turístico. De este modo, se beneficiará a un sinnúmero de turistas ávidos de conocer sitios variados. Aunque para lograr lo anterior es necesario que las personas tanto de la zona de los Montes de María como de las otras regiones del país no la perciban sólo como un lugar de violencia y peligro sino como un lugar del que se pueden llevar una gran experiencia cultural y vacacional.

Con este trabajo también se busca potencializar el valor turístico que puedan tener las regiones que conforman la zona de los Montes de María, en particular de Tolúviejo; conocer las problemáticas de la zona para luego analizar de qué manera puede esto afectar el desarrollo del turismo en la misma; de forma tal que este trabajo puede convertirse en punto de partida para generar entre los mismos habitantes orgullo por lo que tienen, sentido de pertenencia e incentivar el trabajo en grupo para que todos juntos puedan lograr la potencialización de la región.

Finalmente, este proyecto hace parte de un macro-proyecto de gran envergadura que pretende identificar el potencial turístico de la región de los Montes de María que desarrolla la Universidad Tecnológica de Bolívar a través del Instituto de Estudios para el Desarrollo (IDE).

## **0.4 OBJETIVOS**

### **0.4.1 Objetivo general**

Identificar el potencial turístico de Tolúviejo para destacarlo como un posible centro de interés turístico, analizando críticamente por un lado sus problemáticas y riesgos, así como sus fortalezas y oportunidades para proponer algunas alternativas de acción, con el fin de mejorar la calidad de vida de sus habitantes.

### **0.4.2 Objetivos específicos**

- Caracterizar el municipio de Tolúviejo, a través de la recopilación de información secundaria que permita destacar aspectos como su historia, demografía, riqueza en flora, fauna, hidrográfica, entre otros.

- Clasificar los bienes y atractivos turísticos de Toluviéjo según su naturaleza, ya sea en Patrimonio Cultural (material, inmaterial, festividades y eventos y grupos de especial interés) o Sitios Naturales. Además de valorar cada uno de los atractivos turísticos de los cuales dispone Toluviéjo con el fin de identificar los que son apropiados para el uso turístico.
- Realizar un análisis DOFA que partiendo de la información previamente organizada sobre activos e inventario turístico permita evaluar las necesidades de mejoramiento y oportunidades de desarrollo turístico.
- Diseñar paquetes turísticos que ayuden como base para ofrecer el municipio de Toluviéjo como fuente de interés turístico.

## 0.5 REFERENTE TEÓRICO

Con respecto al tema a tratar existen estudios que se han hecho con anterioridad entre los que se destacan: “*turismo y desarrollo colombiano*” (Noviembre de 2006), realizado por María M. Aguilera Díaz, Camila Bernal Mattos y Paola Quintero Puentes para el boletín N° 79 de documentos de trabajo de economía regional del Banco de la República, con el fin de revisar las políticas de turismo en Colombia y su importancia en la economía y determinar las acciones que se deben tomar en la región Caribe para el desarrollo de este sector<sup>8</sup>.

Entre las acciones que consideran las autoras para impulsar el turismo en la región, se encuentra el de retomar las propuestas del Plan Maestro del litoral Caribe colombiano y del Plan Maestro de San Andrés, Providencia y Santa Catalina, en especial, las propuestas de crear una Gerencia Regional de Turismo de carácter mixto que lidere y ejecute planes de manera coordinada entre lo local y lo regional; e Implantar un sistema de información turística, que siga la metodología de la Organización Mundial del Turismo (OMT) y la Dirección de Turismo de Colombia (Ditur). Entre otras acciones se encuentra la de crear un centro de innovación y desarrollo turístico que se constituya en un centro de reflexión sobre el futuro de la actividad y realice las actividades de investigación.

---

<sup>8</sup> Aguilera Díaz, María M; Bernal Mattos, Camila; Quintero Puentes, Paola. Turismo y Desarrollo en el Caribe colombiano. Noviembre, 2006. Tomado de: <http://www.banrep.gov.co/documentos/publicaciones/regional/documentos/DTSER-79.pdf>

Otro documento de referencia para esta investigación es “El turismo como estrategia de desarrollo económico sostenible”, como proyecto de grado de Paola Quintero. Esta tesis hizo parte del proyecto de investigación “Procesos, crisis y convivencia en un territorio insular, situación actual y perspectivas: el caso de San Andrés, Providencia y Santa Catalina” realizado con el propósito de aportar herramientas para entender la problemática del archipiélago<sup>9</sup>; en este último se analizan dos tesis: una desde el punto de vista ambiental y otra desde el punto de vista económico, cuyo análisis es la sostenibilidad del turismo en San Andrés.

Y por último, otro punto de referencia para el estudio del turismo en Tolúviejo es la “*metodología para la elaboración del inventario de atractivos turísticos*” realizado por el Ministerio de Industria Comercio y Turismo (*Bogotá enero de 2010*) y la “Guía para la elaboración del plan de Desarrollo Turístico de un territorio”<sup>10</sup>, las cuales serán útiles para la elaboración del Inventario Turístico y el paquete Turístico de Tolúviejo.

---

<sup>9</sup> Instituto de Estudios para el Desarrollo, Nodo de la Red de Estudios sobre Turismo del Caribe Colombiano. Red de Estudios sobre Turismo del Caribe Colombiano. Tomado de: <http://estudiosturismocaribecolombiano.net/publicaciones.php?cat=1>

<sup>10</sup> Ministerio de comercio, industria y turismo. “*metodología para la elaboración del inventario de atractivos turísticos*”. Bogotá, enero de 2010



## **0.6 METODOLOGIA**

### **0.6.1 Delimitación de la información**

#### **Delimitación espacial**

El estudio se delimita para el municipio de Tolviejo, ubicado en el departamento de Sucre (Colombia).

#### **Delimitación temporal**

La delimitación temporal de la investigación comprende el primer semestre de 2012, periodo en el que se desarrolla el trabajo de campo.

### **0.6.2 Tipo de Estudio**

Este estudio es de carácter *descriptivo* debido a que se pretende identificar, reconocer y construir el inventario turístico de Tolviejo. También es *analítico* porque se pretende construir un análisis DOFA; y es *propositivo* ya que se elabora una página web y se realiza una propuesta de paquetes turísticos.

### **0.6.3 Población**

La población de estudio corresponde al municipio de Tolviejo.

### **0.6.4 Fuentes y técnica de recolección de información**

**Fuentes primaria:** para la recolección de la información primaria se recurre a entrevistas realizadas a personas vinculadas a la comunidad, a las autoridades civiles o líderes del municipio.

**Fuentes secundaria:** las fuentes secundarias son consultas a información como Plan de desarrollo, página oficial de la alcaldía del municipio, entre otras.

## 0.6.5 Etapas

La metodología a seguir para la realización de este proyecto consta de 5 etapas:

- 1. Recopilación de información de la zona de la Región Caribe de interés:** En esta etapa, se realizara una búsqueda de toda la información relevante y pertinente sobre Toluviéjo que pueda servir para el objetivo final que es la realización del paquete turístico para los escogidos sectores de la Región Caribe.
- 2. Clasificación de los bienes y atractivos turísticos:** En esta etapa se clasifican todos los bienes y atractivos turísticos de Toluviéjo según su naturaleza, ya sea en Patrimonio Cultural (material, inmaterial, festividades y eventos y grupos de especial interés) o Sitios Naturales; tomando como referencia el texto "*Metodología para la elaboración del Inventario de Atractivos Turísticos*" del Ministerio de Industria, Comercio y Turismo elaborado en Enero de 2010.
- 3. Elaboración del Inventario Turístico:** Después de haber realizado la clasificación de los bienes y atractivos turísticos de la zona, se pasa a elaborar el Inventario Turístico. Para elaborarlo se tomará como referencia el texto "*Metodología para la elaboración del Inventario de Atractivos Turísticos*" del Ministerio de Industria, Comercio y Turismo elaborado en Enero de 2010. En esta etapa se hace la valoración de cada uno de los atractivos turísticos de los cuales dispone el lugar, con el fin de identificar los que son apropiados para el uso turístico o en su defecto sugerir acciones de progreso integral, permitan en un futuro su inserción en el grupo de productos turísticos<sup>11</sup>.
- 4. Elaboración del Paquete Turístico:** En esta última etapa se creará un paquete turístico a través del cual se lleve a los visitantes a disfrutar de las maravillas que se desarrollen en las zonas escogidas por los investigadores. En este paquete se podrá mostrar la historia y cultura de los pueblos, su costumbre, los atractivos que tengan, entre otros. Para elaborarlo, se tomará como base el texto "*Guía para la elaboración del plan de Desarrollo Turístico de un Territorio*", Documento de Trabajo, elaborado en el marco del Convenio de colaboración entre IICA Costa Rica y el Programa de Desarrollo Agroindustrial Rural en el año 2008.

---

<sup>11</sup> Metodología para la elaboración del Inventario de Atractivos Turísticos, Ministerio de Comercio, Industria y Comercio, Objetivo, pagina 4, Enero del 2010.

**5. Creación de la página web:** Cuando esté listo el paquete turístico, se creará una página web donde se dará a conocer.

**0.6.6 Método para valoración** (*Guía para la elaboración del plan de Desarrollo Turístico de un Territorio*)

La valoración de los atractivos turísticos se hace teniendo en cuenta dos grandes temas: calidad y significado.

Los criterios de calidad varían de acuerdo con el atractivo que se esté evaluando. Hacen referencia al grado de conservación en el que se encuentre el atractivo. La calificación de la calidad representa el 70% del total del puntaje asignable y se deben valorar todos los criterios para cada atractivo, estos son: estado de conservación, constitución del bien y representatividad. En la tabla 2 se encuentran los puntajes máximos por cada criterio.

Los criterios de significado hacen referencia al grado de reconocimiento que tiene el atractivo. Representan el 30% de la calificación. Sólo se valora con uno de los criterios (es una calificación excluyente) y se aplica un valor único. Es decir, el puntaje asignado depende de si el atractivo es de carácter local (6 puntos), regional (12 puntos), nacional (18 puntos) o internacional (30 puntos) como se aprecia en la tabla 2.

Tabla 2. Puntuación para valoración de atractivos turísticos

| PATRIMONIO MATERIAL   |                        | Puntaje   |
|-----------------------|------------------------|-----------|
| Calidad               | Estado de Conservación | 21        |
|                       | Constitución del Bien  | 21        |
|                       | Representatividad      | 28        |
|                       | <b>Total</b>           | <b>70</b> |
| Significado           | Local                  | 6         |
|                       | Regional               | 12        |
|                       | Nacional               | 18        |
|                       | Internacional          | 30        |
|                       | <b>Total</b>           | <b>30</b> |
| PATRIMONIO INMATERIAL |                        | Puntaje   |
| Calidad               | Colectivo              | 14        |
|                       | Tradicional            | 14        |
|                       | Anónimo                | 14        |
|                       | Espontáneo             | 14        |
|                       | Popular                | 14        |
|                       | <b>Total</b>           | <b>70</b> |

|                                   |  |                                  |
|-----------------------------------|--|----------------------------------|
| Significado                       | Local<br>Regional<br>Nacional<br>Internacional<br><b>Total</b>   | 6<br>12<br>18<br>30<br><b>30</b> |
| <b>FESTIVIDADES Y EVENTOS</b>     |  | <b>Puntaje</b>                   |
| Calidad                           | Organización del evento<br>Beneficios socioculturales<br>Beneficios económicos locales<br><b>Total</b> | 30<br>20<br>20<br><b>70</b>      |
| Significado                       | Local<br>Regional<br>Nacional<br>Internacional<br><b>Total</b>   | 6<br>12<br>18<br>30<br><b>30</b> |
| <b>GRUPOS DE ESPECIAL INTERÉS</b> |  | <b>Puntaje</b>                   |
| Calidad                           | Respeto por las Costumbres<br><b>Total</b>   | 70<br><b>70</b>                  |
| Significado                       | Local<br>Regional<br>Nacional<br>Internacional<br><b>Total</b>   | 6<br>12<br>18<br>30<br><b>30</b> |

|                         |  |   |
|-------------------------|--|---|
| <b>SITIOS NATURALES</b> |  | <b>Puntaje</b>                                      |
| Calidad                 | Sin contaminación del aire<br>Sin contaminación del agua<br>Sin contaminación visual<br>Sin contaminación sonora<br>Estado de conservación<br>Diversidad<br>Singularidad<br><b>Total</b> | 10<br>10<br>10<br>10<br>10<br>10<br>10<br><b>70</b> |
| Significado             | Local<br>Regional<br>Nacional<br>Internacional<br><b>Total</b>   | 6<br>12<br>18<br>30<br><b>30</b>                    |

## 0.7 LOGROS ESPERADOS

Los resultados esperados en este proyecto son:

- Que entidades gubernamentales, y empresas nacionales o internacionales que desarrollen su actividad en esta región, apoyen económicamente para poder desarrollar con mucha más fuerza los proyectos e ideas eco turísticas, etno-



## 1. MARCO LEGAL COLOMBIANO

La legislación que sirve de marco para la elaboración del inventario turístico de Toluvié se encuentran consignada en LEY 300 DE 1996 (LEY GENERAL DEL TURISMO); EL DECRETO N° 2929 DE 2002; LEY 1101 DE 2006; Resolución No. 0348 de 2007. A continuación se detallan los principales artículos con incidencia en el desarrollo turístico del municipio.

### 1.1. LEY 300 DE 1996.

Por la cual se expide la ley general del turismo y se dictan otras disposiciones.

Artículo 17. *Planes sectoriales de desarrollo departamentales, distritales, y municipales.* Corresponde a los departamentos, a las regiones, al Distrito Capital de Santafé de Bogotá, a los distritos y municipios y a las comunidades indígenas, la elaboración de planes sectoriales de desarrollo turístico en su respectiva jurisdicción, con fundamento en esta ley.

Artículo 23. *Recursos turísticos.* El Ministerio de Desarrollo Económico, previa consulta al consejo superior de turismo, podrá solicitar a los concejos distritales o municipales la declaratoria como recursos turísticos de utilidad pública aquellas zonas urbanas y rurales, plazas, vías, monumentos, construcciones y otros que deban desarrollarse con sujeción a planes especiales, adquirirse por Estado o preservarse, restaurarse o reconstruirse.

Artículo 26. *Definiciones. Ecoturismo.* El Ecoturismo es aquella forma de turismo especializado y dirigido que se desarrolla en áreas con un atractivo natural especial y se enmarca dentro de los parámetros del desarrollo humano sostenible. El Ecoturismo busca la recreación, el esparcimiento y la educación del visitante a través de la observación, el estudio de los valores naturales y de los aspectos culturales relacionados con ellos. Por lo tanto, el Ecoturismo es una actividad controlada y dirigida que produce un mínimo impacto sobre los ecosistemas naturales, respeta el patrimonio cultural, educa y sensibiliza a los actores involucrados acerca de la importancia de conservar la naturaleza. El desarrollo de las actividades ecoturísticas debe generar ingresos destinados al apoyo y fomento de la conservación de las áreas naturales en las que se realiza y a las comunidades aledañas.

Artículo 29. *Promoción del ecoturismo, etnoturismo, agroturismo, acuaturismo y turismo metropolitano.* El Estado promoverá el desarrollo del ecoturismo, etnoturismo, agroturismo, acuaturismo y turismo metropolitano, para lo cual el Plan Sectorial de Turismo deberá contener directrices y programas de apoyo específicos para estas modalidades, incluidos programas de divulgación de la oferta.

Artículo 30. *Coordinación institucional.* El Plan Sectorial de Turismo que prepare el Ministerio de Desarrollo Económico deberá incluir los aspectos relacionados con el ecoturismo, el etnoturismo, el agroturismo, acuaturismo y turismo metropolitano para lo cual se deberá coordinar con el Ministerio del Medio Ambiente. Los planes sectoriales de desarrollo turístico que elaboren los entes territoriales deberán incluir los aspectos relacionados con el ecoturismo coordinados con las Corporaciones Autónomas Regionales y/o de Desarrollo Sostenible.

Artículo 37. *Programas de Promoción Turística.* Corresponde al Ministerio de Desarrollo Económico, previa consulta al Comité Directivo del Fondo de Promoción Turística, diseñar la política de promoción y mercadeo del país como destino turístico y adelantar los estudios que sirvan de soporte técnico para las decisiones que se tomen al respecto. La ejecución de los programas de promoción estará a cargo de la Entidad Administradora del Fondo de Promoción Turística, de acuerdo con los contratos que para el efecto suscriba con el Ministerio de Desarrollo Económico y con la Corporación Nacional de Turismo.

## **1.2. LEY 1101 DE 2006**

Por la cual se modifica la Ley 300 de 1996 – Ley General de Turismo y se dictan otras disposiciones

Artículo 18. *Banco de Proyectos Turísticos.* Como parte de la Política de Turismo créase el Banco de Proyectos Turísticos en el cual, para cada vigencia anual, deben inscribirse los proyectos de las Entidades Territoriales respecto de los cuales se demanden recursos para promoción provenientes de las fuentes fiscales previstas en esta ley, o del Presupuesto General de la Nación.

### **1.3. DECRETO 2929 DE 2002.**

Por el cual se delimitan unas zonas definidas en el Decreto 2002 de 2002, con el cual se adoptan medidas para el control del orden público y se definen las zonas de rehabilitación y consolidación. Estas zonas, corresponden a aquellas áreas geográficas afectadas por acciones de grupos criminales en donde, con el fin de garantizar la estabilidad institucional, restablecer el orden constitucional, la integridad del territorio nacional y la protección de la población civil, resulte necesaria la aplicación de una o más medidas excepcionales, sin perjuicio de aplicación de las demás dictadas en conmoción interior.

Artículo 1. Delimitase como Zona de Rehabilitación y Consolidación el área geográfica que incorpora los municipios de: Mahates, María la Baja, Calamar, El Guamo, San Juan de Nepomuceno o, San Jacinto, Carmen de Bolívar, Córdoba, Zambrano y Arroyohondo, en el departamento de Bolívar y los municipios de San Onofre, Coloso, Chalan, Ovejas, Toluviejo, Sincé, Galeras, El Roble, San Pedro, Corozal, Sincelejo, San Juan de Betulia, Los Palmitos, Morroa, Buenavista y San Benito Abad, en el departamento de Sucre.

Artículo 5. La Policía Nacional hará presencia permanente en los municipios integrantes en las Zonas delimitadas por el presente decreto.

Artículo 6. Los Ministerios de Educación Nacional, Salud y de Trabajo y Seguridad Social, presentarán planes y proyectos que conlleven a la rehabilitación de las Zonas en sus respectivas áreas.

### **1.4. RESOLUCIÓN No. 0348 DE 2007**

Por la cual se determinan los sitios de interés turístico de que tratan los numerales 1º y 2º del artículo primero de la Resolución 0347 de 2007

Artículo 2. Para el caso del municipio de Toluviejo, se encuentran las cavernas localizadas en este municipio.

Finalmente, del análisis de la legislación referente a la actividad turística que repercute de manera directa en el desarrollo del turismo en Toluviejo, se concluye que



legalmente están dadas todas las condiciones para que el municipio pueda aprovechar el potencial en el ecoturismo, sin embargo, es necesario la acción decidida de los administradores locales para aprovechar las garantías otorgadas por el Gobierno nacional. En particular, se resalta que el gobierno apoya tanto con la formulación de planes sectoriales como con la financiación a través del banco de proyectos.

## 2. MARCO CONCEPTUAL

**Acuatourismo:** Es una forma de turismo especializado que tiene como motivación principal el disfrute por parte de los turistas de servicios de alojamiento, gastronomía y recreación, prestados durante el desplazamiento por ríos, mares, lagos y en general por cualquier cuerpo de agua, así como de los diversos atractivos turísticos que se encuentren en el recorrido utilizando para ello embarcaciones especialmente adecuadas para tal fin (ley 300 de 2006).

**Agrotourismo:** El agrotourismo es un tipo de turismo especializado en el cual el turista se involucra con el campesino en las labores agrícolas. Por sus características, este tipo de turismo se desarrolla en actividades vinculadas a la agricultura, la ganadería u otra actividad, buscando con ello generar un ingreso adicional a la economía rural (ley 300 de 2006).

**Cueva o Caverna:** es una cavidad natural del terreno causada por algún tipo de erosión de corrientes de agua, hielo o lava, o menos común, una combinación de varios de estos factores.

**Ecoturismo:** aquella forma de turismo especializado y dirigido que se desarrolla en áreas con un atractivo natural especial y se enmarca dentro de los parámetros del desarrollo humano sostenible. El Ecoturismo busca la recreación, el esparcimiento y la educación del visitante a través de la observación, el estudio de los valores naturales y de los aspectos culturales relacionados con ellos (ley 300 de 2006).

**Estalactitas y estalagmitas:** Son delgadas formaciones de piedra calcárea que cuelgan del techo de las cavernas o cuernas. El agua que se filtra se vuelve un mineral blanco llamado calcita; al secarse el agua va acumulando el mineral, luego se forma la estalactita en un proceso muy lento, ya que viene a crecer unos 0,5 cm por siglo.

**Etnoturismo:** Es el turismo especializado y dirigido que se realiza en territorios de los grupos étnicos con fines culturales, educativos y recreativos que permite conocer los valores culturales, forma de vida, manejo ambiental, costumbres de los grupos étnicos, así como aspectos de su historia (ley 300 de 2006).

**Festividades y eventos:** Son atractivos que se generan en la realización de eventos con contenido actual o tradicional, en los cuales la población es actora o espectadora (Metodología para la elaboración del inventario de atractivos turísticos 2010).

**Inventario turístico:** es el proceso por el cual se registran ordenadamente los factores físicos y culturales, como un conjunto de atractivos, que sirven para elaborar los productos turísticos de una región. Por ello, es la materia prima de la planificación y de la creación de destinos turísticos y forma parte importante de la planificación (Metodología para la elaboración del inventario de atractivos turísticos 2010).

**Monumento:** Obra pública y patente, como una estatua, una inscripción o un sepulcro, puesta en memoria de una acción heroica u otra cosa singular (Diccionario RAE).

**Patrimonio Cultural:** Se define como el conjunto de bienes y manifestaciones culturales materiales e inmateriales, que se encuentra en permanente construcción sobre el territorio transformado por las comunidades. Dichos bienes y manifestaciones se constituyen en valores que conforman sentidos y lazos de permanencia, identidad y memoria para un grupo o colectivo humano. Comprende el *patrimonio material*, *patrimonio inmaterial*, *festividades y eventos*, y *grupos de especial interés* (Metodología para la elaboración del inventario de atractivos turísticos 2010).

**Patrimonio Material:** se caracteriza por tener un cuerpo físico que puede ser dimensionado y percibido sensorialmente. Está constituido por el territorio geográfico con sus recursos ambientales y naturales como hábitat humano; los hechos construidos, las manifestaciones físicas de la estructura productora y de los procesos de poblamiento; los sistemas de transporte y las obras de infraestructura como vías, caminos y puentes, entre otros; y todo el universo de herramientas, utensilios, máquinas y demás objetos que apoyan la vida productiva y cotidiana de los seres humanos. 2 Agrupa dos grandes áreas, la inmueble y la mueble (Metodología para la elaboración del inventario de atractivos turísticos 2010).

**Patrimonio Inmaterial:** Comprende las tradiciones y expresiones orales, prácticas sociales, rituales y actos festivos, el conocimiento y prácticas sobre la naturaleza y el universo; y expresiones artísticas, entre otras, que continuamente se están recreando en la sociedad y reproduciendo generacionalmente.<sup>3</sup> Estas manifestaciones pueden agruparse bajo la denominación de folklore (entendido como la sabiduría del pueblo) y deben ajustarse a ciertas características, como lo son: la colectividad, tradición,

anonimato, espontaneidad y popularidad (Metodología para la elaboración del inventario de atractivos turísticos 2010).

**Paquete turístico:** Producto que se comercializa de forma única y que contiene dos o más servicios de carácter turístico (alojamiento y transporte), por el que se abona un precio, dentro del cual el consumidor no es capaz de establecer un precio individual para cada servicio que se le presta.

**Sitios Naturales:** Contemplan las áreas geográficas (conjunto de atractivos con sus componentes) y los recursos naturales (que por sus características no permiten estar agrupados) de importancia e interés para el turismo (Metodología para la elaboración del inventario de atractivos turísticos 2010).

**Turismo:** Actividades que realizan las personas durante sus viajes y estancias en lugares distintos a su entorno habitual, por un periodo de tiempo consecutivo inferior a un año con fines de ocio, por negocios y otros motivos (OMT, 1994).

### 3. TOLUVIEJO

#### 3.1 GENERALIDADES

El municipio de Tolviejo se localiza al noroeste del Departamento de Sucre (Colombia), a 9° 27' de latitud Norte y 75° 26' de longitud Oeste del meridiano de Greenwich, y a una distancia de 18 km. de Sincelejo, capital del Departamento. Limita al norte con el municipio de San Onofre; al sur con el Municipio de Sincelejo; al este con los Municipios de Coloso y Morroa, y al Oeste con el Municipio de Santiago de Tolú<sup>12</sup>.

Mapa 1. Ubicación geográfica de Tolviejo en la Región Caribe



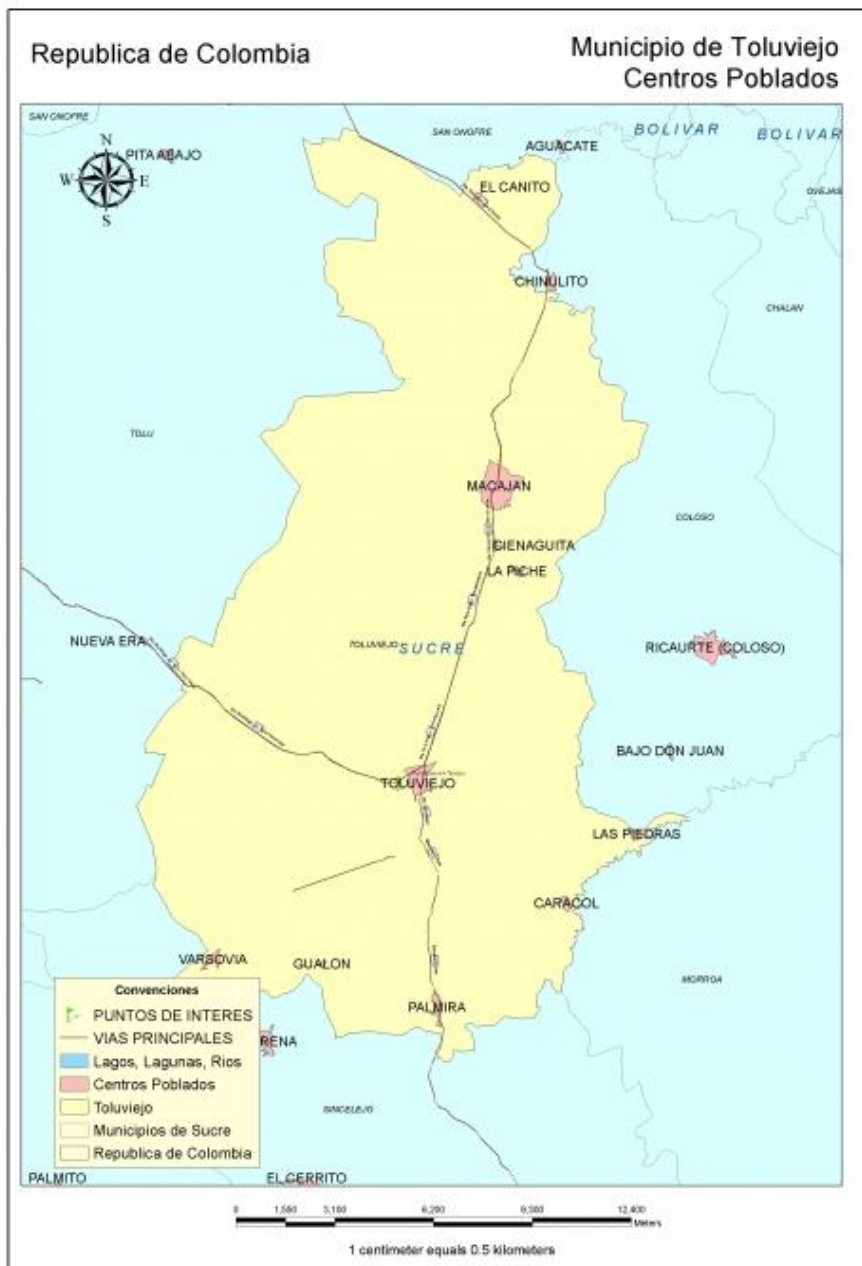
Fuente: Alcaldía de Tolviejo

Tolviejo tiene una extensión de 276,49 kilómetros cuadrados ( $km^2$ ), que equivale a un 2,6% de la superficie departamental. El área urbana tiene una extensión de 1,61  $km^2$ , correspondiente a 0,5 % de la superficie total del municipio; por su parte, el 99,5% del área total del municipio, corresponde al área rural con una extensión de 274,9  $km^2$ .

---

<sup>12</sup> Alcaldía de Tolviejo. <http://www.tolviejo-sucre.gov.co/nuestromunicipio.shtml?apc=mIxx-1-&s=m&m=I>

Mapa 2. Municipio de Toluvejo



Fuente: Alcaldía de Toluvejo

El área rural está conformada por diez corregimientos: Macajan, Cañito, Varsovia, Las Piedras, La Piche, Caracol, Gualón, La Siria, La Unión y la Palmira<sup>13</sup>. La población aproximada es de 26.509 habitantes, de los cuales el 30,2% pertenece al área urbana

<sup>13</sup> Plan de Ordenamiento Territorial de Toluvejo (POT). Disponible en [toluvejo-sucre.gov.co](http://toluvejo-sucre.gov.co)

y el 60,8% al área rural, de la cual, cerca del 55,85% se encuentra sin cubrir sus Necesidades Básicas Insatisfechas<sup>14</sup>.

Tabla 3. División territorial de Toluviéjo

| CORREGIMIENTOS      | SUPERFICIE (Has.) | %          |
|---------------------|-------------------|------------|
| Cañito              | 5,028.05          | 17.42      |
| Macaján             | 4,641.34          | 16.08      |
| La Piche            | 2,588.22          | 8.97       |
| Area Urbana - Rural | 7,222.90          | 25.03      |
| La Siria            | 1,131.88          | 3.92       |
| Varsovia            | 2,876.68          | 9.97       |
| Las Piedras         | 746.71            | 2.59       |
| Caracol             | 1,120.25          | 3.88       |
| La Unión            | 1,282.83          | 4.45       |
| Gualón              | 1,081.94          | 3.75       |
| Palmira             | 1,135.73          | 3.94       |
| <b>TOTAL</b>        | <b>28, 856.54</b> | <b>100</b> |

Fuente: Plan de Ordenamiento Territorial Toluviéjo

Toluviéjo como toda la Región Caribe colombiana, se encuentra bajo la influencia de la celda de convergencia tropical del Norte, fenómeno que determina la presencia de dos estaciones: una seca con duración aproximada de cuatro meses (abril- julio), la cual aporta aproximadamente el 42% de la precipitación anual, y otra estación lluviosa (agosto - diciembre), en la cual se registra un 55% de dicha precipitación. El mes más lluvioso es octubre, con 253.2 mm, y el más seco es enero con 16.0 mm.

### 3.2 SIMBOLOS

Figura 1. Escudo del municipio de Toluviéjo



Fuente: Alcaldía de Toluviéjo

<sup>14</sup> Plan de desarrollo municipal 2008 - 2011: "Desarrollo para todos".

Figura 2. Bandera del municipio de Tolviejo



Fuente: Alcaldía de Tolviejo

### 3.3 HISTORIA

El municipio de Tolviejo, es el municipio más antiguo del departamento de Sucre. Con la fundación de Cartagena, en 1533, aumentó el interés de España por adentrarse al interior del país. Fue así, como Don Pedro de Heredia descubrió a este municipio el 19 de marzo de 1534, el cual era una parroquia de indígenas de la tribu Finzenú<sup>15</sup>. En su descubrimiento, Don Pedro de Heredia le dio el nombre de Villa de San José de Tolviejo en honor a la fecha de su descubrimiento y a la máxima autoridad indígena.

El grupo aborigen Finzenú, que hacía parte de la gran familia Zenú, la cual se extendía a los territorios que forman hoy los departamentos de Córdoba, Bolívar y Sucre. La tribu Finzenú tuvo una población aproximada de 70.000 habitantes y se caracterizó por ser el centro de la vida administrativa de los zenúes, la ciudad más grande y el centro productor de oro. La dieta básica de estos habitantes la conformaba el maíz, la yuca, los bollos y la chicha.

A la llegada de los españoles, la máxima autoridad indígena existente en lo que hoy es Tolviejo, era el cacique Tulúa, nombre éste que se originaba del árbol “Ceiba Tulúa” por la visión de poder, autoridad y grandeza. Su dominio se extendía por los territorios aledaños como Tolú, La Piche y Varsovia, gobernados respectivamente por sus hijos Tulúa el nuevo, la Piche y Sapo<sup>16</sup>.

Según la Academia de Historia del departamento de Bolívar, desde el siglo XVII, Tolviejo es considerado municipio o entidad política administrativa, siendo su primer alcalde el Señor Mariano Alviz. La Corona Española por medio de la Real Cédula,

<sup>15</sup> Parsons, J., 1952. El poblamiento del Valle del Sinú. Molano, J. (Comp.): Las Regiones Tropicales Americanas: Visión geográfica de James Parsons. Fondo FEN. Bogotá.

<sup>16</sup> Plan de Ordenamiento Territorial de Tolviejo (POT). Disponible en [tolviejo-sucre.gov.co](http://tolviejo-sucre.gov.co)



donó al Municipio de Tolviejo los terrenos del antiguo resguardo indígena, como consta en la protocolización, realizada en la Villa de Lorica el 24 de noviembre de 1848. Este documento de sesión fue registrado en la notaría del circuito de Sincelejo del antiguo Departamento de Bolívar, según escritura pública No. 15 de 1896<sup>17</sup>.

### 3.4 ECOLOGÍA

**Flora:** El municipio de Tolviejo cuenta con una rica variedad de especies vegetales, las cuales se pueden zonificar en dos grandes tipos: bosque de galería, rupícola o freátofito<sup>18</sup>, y los bosques de laderas. El primer tipo de vegetación, se localiza en las franjas emergentes a orillas de los cauces de los arroyos y corrientes estacionales, donde el nivel freático favorece la disponibilidad de agua. Por su parte, los bosques de laderas se desarrollan en pendientes fuertes o moderadas, con abundante afloramiento rocosos calizos de origen marino, predominando especies caducifolias<sup>19</sup>. La flora predominante en el municipio de Tolviejo está constituida por las especies Caracoli, Santa Cruz, Jobo, Roble, Totumo, Ceiba Tolua, etc<sup>20</sup>.

**Fauna:** Tolviejo posee una de las mayores reservas bióticas del departamento de Sucre, con predominio de Mono cotudo, Mono colorado, Machin maicero, Marimonda, Tigrillo Pintado, Zorra Chucha, Armadillo, Perezoso, Guartinaja, Ardilla, Conejos, Morrocoy, Babilla, Boa, Iguana, Pigua, Gallineta, Gallinazo, Gavilán Jabao, Tortolita, Guacamaya, Loro, Pericos entre otros<sup>21</sup>.

### 3.5 HIDROLOGIA

La red hidrológica del municipio está conformada principalmente por seis arroyos: *Arroyo Grande* con influencia en los corregimientos de la Piche y Macajan; *Arroyo Escobalito*; *Arroyo Pichillín*, el más importante en el municipio por su gran presencia en el municipio; *Arroyo Sacapie*, que nace en el Cerro La Venta y desemboca en el Golfo

---

<sup>17</sup> Plan de Ordenamiento Territorial de Tolviejo (POT). Disponible en [tolviejo-sucre.gov.co](http://tolviejo-sucre.gov.co)

<sup>18</sup> Vegetación que sobrevive fundamentalmente por la humedad del suelo, y que crece en las orillas de un río, por lo general frondosamente.

<sup>19</sup> son aquellas especies que se caracterizan porque sus hojas se secan y caen al comienzo de la estación fría (otoño/invierno)

<sup>20</sup> Alcaldía de Tolviejo. <http://www.tolviejo-sucre.gov.co/nuestromunicipio.shtml?apc=Mlxx1-&m=f&s=m>

<sup>21</sup> Plan de desarrollo municipal 2008 - 2011: "Desarrollo para todos".

de Morrosquillo y; *Arroyo San Antonio* que nace el Cerro Gualón y desemboca en el Goyo de Morrosquillo<sup>22</sup>.

Asimismo, entre los espejos de agua más importantes, útiles para el suministro de agua para la actividad ganadera se encuentran: Jagüey Barrio Nuevo, Lago la Bombona, Lago Jagüey, La Costeña, Represa Escobalito y Ojo de agua Nueva Esperanza<sup>23</sup>.

En temporadas de lluvias se generen escorrentías<sup>24</sup> con velocidades altas debido a la topografía abrupta, que aumenta la erosión de las partes bajas y además provocan inundaciones en la zona urbana y en áreas ganaderas del paisaje de planicie.

### **3.6 SITUACIÓN ACTUAL DEL MUNICIPIO**

#### **3.6.1 ECONOMIA**

El sector agrícola del municipio se encuentra en un estado de abandono debido a la problemática social, principalmente por la violencia, que obligó a que los pequeños y medianos agricultores a abandonar sus parcelas para refugiarse en las áreas urbanas del municipio en busca de seguridad y mejor oportunidad de trabajo. Es así como hoy la mayoría de los campesinos solamente cultivan para el propio consumo. El municipio es propicio para el cultivo de la yuca, arroz, maíz, ajonjolí, plátano, el ñame, el frijol, tabaco y algunos frutales, como patilla, guayaba, mango y cítricos.

Otro de los problemas que enfrenta el sector se relaciona con insuficientes canales de comercialización, carencia de centros de acopios y poca capacidad de almacenamiento en los existentes, un deficiente transporte de carga, mercados desorganizados, empresas agropecuarias con bajo poder de compra y complicados mecanismos de acceso al crédito. Además de los problemas fitosanitarios en yuca, ñame y en maíz. Estos condicionantes han afectado negativamente la economía local hasta tal punto que no han permitido aprovechar las ventajas comparativas y competitivas, como es la cercanía a la capital del departamento para comercializar sus productos y a Tolú y Coveñas, centros turísticos de gran importancia a nivel nacional.

---

<sup>22</sup> Alcaldía de Toluvejo. <http://www.toluvejo-sucre.gov.co/nuestromunicipio.shtml?apc=Mlxx1-&m=f&s=m>

<sup>23</sup> Plan de Ordenamiento Territorial de Toluvejo (POT). Disponible en [toluvejo-sucre.gov.co](http://toluvejo-sucre.gov.co)

<sup>24</sup> Hace referencia a la lámina de agua que circula sobre la superficie en una cuenca de drenaje, es decir la altura en milímetros del agua de lluvia escurrida y extendida.

En cuanto a la actividad pecuaria, ésta se desarrolla de forma extensiva. Al igual que el sector agrícola, este sector está perdiendo importancia. Se caracteriza por la producción de leche y venta de ganado para el mercado local, y la mayor explotación se da en el ganado vacuno, seguido del ganado porcino y en menor escala, el caballar, mular, asnal y otros. Dentro de los problemas que han influido en los bajos niveles de productividad y competitividad del sector se destacan el poco desarrollo tecnológico, la aplicación de métodos tradicionales ineficientes, el mal uso de agroquímicos, el sobrepastoreo, la escasa capacitación y la carencia de maquinaria y equipos agrícolas.

Por su parte, la actividad industrial está representada por Argos y Agroindustrias del Caribe como empresas principales, además se encuentran canteras que en su mayoría son explotadas manualmente y existen pequeñas industrias en el sector de la construcción y artesanal.

Con respecto al sector comercio, en los últimos años este sector ha venido creciendo, con la presencia de inversionistas privados propietarios de Almacenes, Supermercados, Droguerías, Restaurantes y Tiendas dispersas por todo el municipio. Asimismo, su cercanía a Sincelejo ha creado un fuerte vínculo comercial con este municipio.

### **3.6.2 EDUCACIÓN**

Según información del Ministerio de Educación Nacional (MEN), el Sistema Educativo del municipio de Tolviejo cuenta con 26 establecimientos educativos (año 2010), de los cuales el 84,62% de ellos es de carácter oficial, y el 15,38% restante de carácter privado.

La población estudiantil para el año 2010 fue de 6.022 alumnos, lo que equivale a una disminución de 3,81% con respecto al año inmediatamente anterior, en el que se matricularon 6.261 alumnos. De los 6.022 alumnos, el 39,49% estuvo matriculado en una institución en el área urbana, mientras que el 60,51% en el área rural. Asimismo, el 93,99% estuvo matriculado en una institución oficial y el 6,01% en una institución privada<sup>25</sup>.

---

<sup>25</sup> Información extraída del Ministerio de Educación Nacional.

La educación superior se caracteriza por la presencia de instituciones como CECAR, CECOM, SENA y BELLAS ARTES.

Toluviejo presenta muchos problemas en el sector educativo, entre estos, la escasa planificación del recurso humano; la ausencia de un sistema de información básico; la baja inversión en la formación de la educación especializada; la carencia de un enfoque integral entre la educación en sus distintas modalidades por lo que se hace necesario implementar modalidades que se relacionen de manera directa con las potencialidades y vocación del municipio como lo Turístico, Industrial, Agropecuario y Medioambiente<sup>26</sup>.

### **3.6.3 SALUD**

En el Municipio de Toluviejo la población sisbenizada a corte de diciembre de 2011 asciende a 19.026 distribuidas en 4.626 hogares. En cuanto al régimen subsidiado en el Municipio existen 14.578 afiliados, 8.881 en el nivel 1 y 3.131 en el nivel 2. En la zona rural existen 9.356 personas afiliadas y en zona urbana 5.222 personas. Por su parte, los afiliados al régimen contributivo ascienden a 955 personas.

Las ARS con presencia en el Municipio son las siguientes: MUTUAL QUIBDO, CONFASUCRE, COMPARTASALUD, MANEXCA, SALUD VIDA Y MUTUAL SER. Asimismo, la Infraestructura física hospitalaria del municipio está compuesta por un centro de salud en la zona urbana y puestos de salud en los corregimientos de Palmira, Varsovia Caracol, La Siria, Las Piedras, La Piche, Macajan, Moquen, Gualón y Cañito.

La problemática que presenta este sector básicamente es la falta de recurso humano, técnico y de dotación e infraestructura en regular estado, con tendencia al desmejoramiento de estado actual del centro y los puestos de salud del municipio. La prestación de los servicios son deficientes por lo anteriormente anotado, por lo que hay que tomar las medidas necesarias, para buscar un nivel de regularidad en la atención a la comunidad<sup>27</sup>.

---

<sup>26</sup> Plan de desarrollo municipal 2008 - 2011: "Desarrollo para todos".

<sup>27</sup> Plan de Ordenamiento Territorial de Toluviejo (POT). Disponible en [toluviejo-sucre.gov.co](http://toluviejo-sucre.gov.co)

Entre las causas de mortalidad general en el municipio de Toluviéjo se pueden mencionar los homicidios, en primer lugar, luego continúan las enfermedades de tipo vascular, cardíacas y del cerebro y por último las enfermedades crónicas entre otras<sup>28</sup>.

### **3.6.4 SERVICIOS PÚBLICOS<sup>29</sup>**

Según datos de censo 2005, en el municipio de Toluviéjo, especialmente en la zona urbana, la tipología de viviendas predominante es la casa con un 96.6% del total de las viviendas, le siguen las viviendas tipo apartamento con el 2.3% y finalmente las tipo cuarto con el 1.2% del total de las viviendas del municipio. Con respecto a los materiales de construcción, las viviendas del centro y barrios aledaños están construidas con muros de bloque arena-cemento, y en las demás barrios de la zona urbana las viviendas en buen y regular estado se encuentran dispersas y compartiendo manzanas con viviendas construidas en madera y bahareque.

#### **3.6.4.1 Acueducto, Alcantarillado y aseo**

El servicio de acueducto, lo presta la Empresa Pública Municipal y cuenta con un pozo profundo para el suministro del agua a la comunidad. La prestación del servicio en la zona urbana es de baja calidad pues el municipio durante el 2007 y 2008 obtuvo un nivel alto de riesgo de calidad de agua para consumo humano, además, la comunidad solamente recibe el agua cada 5 a 8 días. En la zona rural existen varios micros acueductos como de La Piche, Cienaguita, y Arroyo Seco. La cobertura del servicio de acueducto es de un 97% y para el alcantarillado es de un 70%.

El municipio cuenta con un relleno sanitario en buenas condiciones y a las basuras se le da el tratamiento necesario para su depósito final. En la zona rural no se presta este servicio, por lo que las basuras se queman indiscriminadamente cielo abierto o se arrojan a los arroyos y en lugares cercanos a las viviendas. Es importante anotar que el municipio le presta los servicios de depósito final de basuras a los municipios de Tolú, San Onofre y Palmito. El servicio de aseo sólo se presta en la zona urbana.

#### **3.6.4.2 Energía**

Este servicio se presta por intermedio de ELECTRICARIBE y tiene una cobertura del 99% en la zona urbana. En la zona urbana el servicio se presta con relativa calidad y

---

<sup>28</sup> Plan de desarrollo municipal 2008 - 2011: "Desarrollo para todos"

<sup>29</sup> Plan de Ordenamiento Territorial de Toluviéjo (POT). Disponible en [toluviéjo-sucre.gov.co](http://toluviéjo-sucre.gov.co)

es continuo las 24 horas. El sistema de alumbrado público no es bueno, ya que su cobertura es muy baja, y los costos son elevados. En la zona rural el servicio tiene una cobertura del 95.23% y el sistema de alumbrado público es malo.

#### **3.6.4.3 Gas Domiciliario**

Este servicio se ofrece a través de la empresa SURTIGAS S.A en la zona urbana y tiene una cobertura de 67.8%. En la zona rural no existe este tipo de servicio.

#### **3.6.4.4 Telefonía**

El servicio de telefonía en la zona urbana es prestado por varias empresas, COLOMBIA TELECOMUNICACIONES S.A. ESP con una cobertura del 20.5% y tres empresas de telefonía celular de carácter privado. En la zona rural existen algunas líneas telefonía social y la telefonía celular.

#### **3.6.4.5 Televisión por Cable**

En el municipio este servicio es prestado por la Asociación Parabólica Comunitaria de Toluviejo – Sucre,” ASOPATOL” y la presencia de los canales regionales y nacionales.

### **3.6.5 DEPORTES**

El municipio de Toluviejo, no cuenta con una infraestructura adecuada y suficiente para la práctica del deporte, la recreación y esparcimiento. Los sitios de recreación y esparcimiento más significativos en la zona urbana son los siguientes: El parque principal y la cancha de baloncesto ubicados en el centro de la ciudad.

Actualmente los eventos deportivos más significativos son los que se realizan a nivel de los colegios del municipio. La práctica del deporte en el municipio se realiza sin asesoría alguna de personas capacitadas para desarrollar esta clase de actividad. El municipio cuenta con canchas para la práctica del fútbol, que son espacios abiertos sin cerramientos y gradas, ubicadas en todos los corregimientos. También cuenta con canchas para la práctica de microfútbol en La Esperanza, la Granja, San José del Polo y se encuentran en estado regular; Otros espacios deportivos son las canchas multifuncional ubicados en Toluviejo, La Palmira, Los Altos, Caracol, Las Piedras y

Macajan. Las principales disciplinas deportivas que se práctica en el municipio son el Fútbol, Béisbol Sofbol, Microfutbol y el Tejo<sup>30</sup>.

### **3.6.6 CULTURA**

El sector cultural en el municipio cuenta con la casa de la cultura, la cual organiza actividades de promoción y divulgación cultural, como también eventos culturales para el rescate de nuestras costumbres y tradiciones. El municipio cuenta con una diversidad de manifestaciones folclóricas<sup>31</sup>.

### **3.6.7 TRANSPORTE Y VÍAS**

En la zona urbana el municipio cuenta con tres vías principales: *Salida a Sincelejo*, que se encuentra pavimentada, en regular estado y necesita mantenimiento; *salida a Tolú*, que se encuentra pavimentada, en regular estado y necesita mantenimiento; y por último la *salida a San Onofre*, que se encuentra en un muy mal estado. Las vías intercorregimentales destapadas se encuentran en mal estado, necesitando de un mejoramiento y mantenimiento.

El Municipio de Tolviejo no cuenta con una Terminal de Transporte, y el servicio lo presta la cooperativa COOTRAMIXTOL, en camperos que salen de Tolviejo - Sincelejo - Tolviejo y a los corregimientos, además, los buses y busetas que van de Sincelejo - Tolú – Sincelejo. Internamente el servicio de transporte lo prestan algunos automóviles y las motos<sup>32</sup>.

---

<sup>30</sup> Plan de desarrollo municipal 2008 - 2011: "Desarrollo para todos"

<sup>31</sup> Plan de desarrollo municipal 2008 - 2011: "Desarrollo para todos"

<sup>32</sup> Plan de desarrollo municipal 2008 - 2011: "Desarrollo para todos"

## 4. INVENTARIO TURISTICO TOLUVIEJO

### 4.1 PATRIMONIO CULTURAL MATERIAL

#### 4.1.1 Viviendas urbanas



Las viviendas de Toluviéjo son una muestra representativa de la arquitectura de los municipios de la región Caribe colombiana. En general, las viviendas del centro y barrios aledaños están construidas con muros de bloque arena-cemento. En este municipio también es posible encontrar viviendas construidas en madera y bahareque.

#### 4.1.2 Pozo público



Este pozo hace parte de uno de los atractivos de parque ecoturístico las Cavernas, el cual se rediseñó con una arquitectura moderna durante el año 2011, en representación a uno de los tres pozos que servían de abastecimiento de agua del municipio. Actualmente, el pozo que abastece al municipio fue localizado fuera de de este, administrado por la Empresa Pública Municipal.

#### 4.1.3 Hombre de piedra



Estatua símbolo de una de las principales actividades económicas del municipio: la minería. En otras palabras, esta estatua es símbolo del minero de Toluviéjo, el hombre que día a día explota la cantera.



#### 4.1.4 Estatua de Simon Bolívar



Esta estatua está erigida en el parque principal de Tolúviejo, en honor al libertador de cinco naciones latinoamericanas.

#### 4.1.5 Campano milagroso



Cuenta la leyenda que el árbol se cayó en 1948 el 14 de julio el día del sagrado corazón de Jesús, cuando la procesión estuvo pasando por allí. En la madrugada se sintió en el pueblo un gran estruendo y cayeron en la cuenta que el árbol se había levantado. El pozo que creó el árbol tras su caída, fue usado para extraer agua, la cual tenía propiedades para dolores de cabeza y otras enfermedades.

## 4.2 PATRIMONIO CULTURAL INMATERIAL

### 4.2.1 Platos típicos

La gastronomía de Toluviejo no dista de la comida representativa de la región Caribe, gozando también de influencias indígenas y sabores afroamericanos. Es común encontrar diferentes preparaciones a base de pescado fresco. Entre los platos típicos de la zona se cuentan Patacón frito con pescado y arroz con coco, arepa de huevo, bollo limpio, sancochos de mondongo y pescado. La influencia de la cultura paisa proveniente de Antioquia también ha traído sabores andinos a los tradicionales sabores típicos de la región Caribe. Es común encontrar preparaciones a base de frijoles, arroces blancos, cerdo y carnes no típicas de la costa Caribe.



## 4.3 PATRIMONIO CULTURAL FIESTAS Y FERIAS

### 4.3.1 Fiestas de la Virgen del Carmen

La fiesta de la Virgen del Carmen se realiza en honor a la virgen patrona del este municipio de los Montes de María, el día 16 de julio. Se estima que más de 4.000 personas provenientes de todos los corregimientos y veredas se reúnen en la plaza principal del municipio a disfrutar de los diferentes ritmos folklóricos.



## 4.4 SITIO NATURAL

### 4.4.1 Cavernas de Tolu Viejo

Compuesta por 7 cavernas. Las cavernas se formaron por placas tectónicas. En su interior se encuentran diferentes formaciones que se originan por la filtración de agua en las rocas permeables y semipermeables. En las permeables se dan diferentes formaciones como las estalactitas que tiene un cono central que arrastra calcio y bicarbonato de calcio. La estalactita demora 25 años en formarse cada centímetro y la estalagmita 50 años. Actualmente se está construyendo un parque ecológico para darle mayor organización a este atractivo turístico.



Cavernas



Entrada a caverna



Estalactita



Estalactita en forma estrella de mar



Estalactitas en forma de escamas de pescado



Murciélagos en cavernas



Entrada a caverna Las Mercedes



Interior de caverna Las Mercedes



Oficinas para el parque ecológico Las Cavernas



Información de contratación para construcción de parque ecológico Las Cavernas

#### 4.5 RESUMEN DE ATRACTIVOS TURISTICOS Y SU VALORACIÓN

| MINISTERIO DE COMERCIO, INDUSTRIA Y TURISMO   |           |                |   |
|---|-----------|----------------|---|
| ASISTENCIA TECNICA EN PLANIFICACIÓN TURÍSTICA |           |                |   |
| DESTINO: TOLUVIEJO                            |           |                |   |
| INVENTARIO DE RECURSOS CULTURALES             |           |                |   |
| NOMBRE  | CODIGO    | CALIF.         | CARACTERISTICAS   |
| Vivienda urbana                               | 1.1.2.1.1 | C. 45<br>S. 12 | En su mayoría construidas con muros de bloque arena-cemento, también es posible encontrar viviendas construidas en madera y bahareque.      |
| Iglesia de Toluvejo                           | 1.1.3.1.1 | C. 59<br>S. 18 | Situada detrás del parque principal del municipio. Se ofician ceremonias católicas. En un muy buen estado.                                  |
| Palacio municipal                             | 1.1.4.1.1 | C. 58<br>S. 6  | Sede administrativa del municipio. En un buen estado.   |
| Cancha de baloncesto                          | 1.1.4.5.1 | C. 40<br>S. 6  | Uno de los principales escenarios deportivos del municipio.   |
| Cementerio                                    | 1.1.4.7.1 | C. 63<br>S. 6  | Arquitectura moderna. En un muy buen estado.  |
| Pozo público                                  | 1.1.5.1.1 | C. 64<br>S. 6  | Antiguo pozo abastecedor de agua. Fue transformado con arquitectura moderna.  |
| Parque principal de Toluvejo                  | 1.2.2.1.1 | C. 58<br>S. 6  | Sitio principal de entretenimiento para los pobladores  |
| Hombre de piedra                              | 1.5.2.3.1 | C. 70<br>S. 6  | Estatua en piedra que representa una de las actividades económicas del municipio: la minería.   |
| Estatua de Simón Bolívar                      | 1.5.2.3.2 | C. 67<br>S. 30 | Estatua situada en el parque principal en honor del libertador de 5 naciones latinoamericanas.  |
| Campano milagroso                             | 1.5.3.1.1 | C. 42<br>S. 6  | Árbol alrededor del cual se construyó una leyenda.  |
| Platos típicos                                | 1.6.2.1.1 | C. 66<br>S. 12 | Común a la gastronomía de la Región Caribe colombiana compuesta por pescado, arroz con coco, patacones, sancochos, arepa con huevo, bollos. |

|  |               |                |  |
|--|---------------|----------------|--|
| <b>MINISTERIO DE COMERCIO, INDUSTRIA Y TURISMO</b>   |               |                |  |
| <b>ASISTENCIA TECNICA EN PLANIFICACIÓN TURÍSTICA</b> |               |                |  |
| <b>DESTINO: SAN BASILIO DE PALENQUE</b>              |               |                |  |
| <b>INVENTARIO DE FESTIVIDADES Y EVENTOS</b>          |               |                |  |
| <b>NOMBRE</b>  | <b>CODIGO</b> | <b>CALIF.</b>  | <b>CARACTERISTICAS</b>   |
| Fiestas de la Virgen del Carmen                      | 1.7.1.5.1     | C. 63<br>S. 18 | Festividad realizada el 16 de julio en honor a la patrona del municipio. |

|  |               |                |  |
|--|---------------|----------------|--|
| <b>MINISTERIO DE COMERCIO, INDUSTRIA Y TURISMO</b>   |               |                |  |
| <b>ASISTENCIA TECNICA EN PLANIFICACIÓN TURÍSTICA</b> |               |                |  |
| <b>DESTINO: SAN BASILIO DE PALENQUE</b>              |               |                |  |
| <b>INVENTARIO DE SITIOS NATURALES</b>                |               |                |  |
| <b>NOMBRE</b>  | <b>CODIGO</b> | <b>CALIF.</b>  | <b>CARACTERISTICAS</b>   |
| Cuevas de Tolviejo                                   | 2.12.1.1.1    | C. 66<br>S. 30 | Uno de los principales atractivos del municipio y de la region montemariana. En su interior se encuentran diferentes formaciones como estalactitas y estalagmitas. |

## **5. ANALISIS DOFA**

### **OPORTUNIDADES**

- La cercanía con Cartagena que le permite ser parte de los atractivos turísticos de la región, en especial, para la práctica del ecoturismo.
- Cercanía con otros municipios con vocación tradicionalmente turísticos como Tolú y San Onofre.
- Aprovechamiento a través de planes de inversión de los recursos con potencial turístico de Toluviéjo.

### **DEBILIDADES**

- No existe infraestructura hotelera.
- La vía de acceso desde Cartagena a la altura de San Onofre se encuentra en pésimo estado.
- Deficiencia en la prestación de servicios públicos.
- Las cuevas, el principal atractivo turístico, tiene presencia de murciélagos que podrían afectar a los turistas.

### **FORTALEZAS**

- La presencia del parque ecoturístico Las Cuevas.
- La voluntad de los toluviejanos por mostrar sus riquezas y realzar su valor turístico.

### **AMENAZAS**

- La falta de promoción del parque ecoturístico Las Cuevas.
- La poca atención por parte de los gobernantes departamentales por mejorar la situación del municipio.
- Destinos ecoturísticos con mayor visibilidad en el Caribe colombiano como el parque Tayrona.

## 6. PROPUESTA TURÍSTICA

Luego de conocer todo el potencial turístico que tiene Toluviéjo, se proponen los siguientes paquetes turísticos por persona:

**PAQUETE UNO:** Pasadía con salida desde Cartagena

Hora de salida: 6:00a.m - Hora de llegada: 8:30 a.m

Servicios:

- Transporte en busetas climatizadas vía Cartagena – Toluviéjo- Cartagena.
- Recorrido por los lugares y atractivos turísticos del corregimiento – incluye guía del lugar.
  - a. Parque principal (8:30 a.m – 9:30 a.m)
  - b. Visita a sitios de interés del municipio como la Alcaldía, el hombre de piedra, el campano milagroso (10:00 a.m – 11:30 a.m)
  - c. Visita a las cavernas (2:00 p.m – 4:00 p.m)
- Refrigerio y souvenir (9:30 a.m y 4:00 p.m)
- Almuerzo típico (12:00 m)

Hora de salida hacia Cartagena: 4:30 p.m - Hora de llegada: 6:00 p.m

Valor: cien mil pesos (\$100.000)

**PAQUETE DOS:** Pasadía con salida desde Sincelejo

Hora de salida: 7:00a.m - Hora de llegada: 8:00 a.m

Servicios:

- Transporte en busetas climatizadas vía Cartagena – Toluviéjo- Cartagena.
- Recorrido por los lugares y atractivos turísticos del corregimiento – incluye guía del lugar.
  - a. Parque principal (8:30 a.m – 9:30 a.m)
  - b. Visita a sitios de interés del municipio como la Alcaldía, el hombre de piedra, el campano milagroso (10:00 a.m – 11:30 a.m)
  - c. Visita a las cavernas (2:00 p.m – 4:00 p.m)
- Refrigerio y souvenir (9:30 a.m y 4:00 p.m)
- Almuerzo típico (12:00 m)

Hora de salida hacia Cartagena: 4:30 p.m - Hora de llegada: 5:30 p.m

Valor: sesenta mil pesos (\$70.000)

PARA OBTENER MÁS INFORMACIÓN VISITAR LA SIGUIENTE PAGINA WEB:

<http://dacegon.wix.com/tolu-viejo#!>



## 6. CONCLUSIONES

De la realización del inventario turístico de Toluviéjo, se puede concluir que este municipio tiene un alto potencial ecoturístico, el cual está siendo subexplotado por falta de conocimiento de nacionales y extranjeros de la presencia de un parque ecoturístico Las cuevas, las cuales ofrecen un singular recorrido en el que se pueden observar diferentes formaciones como las estalactitas y estalagmitas.

Cabe destacar que para lograr que efectivamente el municipio pueda contemplar el ecoturismo dentro de su actividad económica deberá invertir en infraestructura hotelera, adecuar las vías de acceso a la altura de San Onofre se encuentra en pésimo estado y mejorar la prestación de servicios públicos.

En este sentido, es indispensable el compromiso no sólo de estudiantes investigadores, proponentes y gestores del proyecto, sino también de los habitantes de la región Montes de María, su disposición, positivismo, aceptación, entrega, sentido de pertenencia, participación activa, son de vital importancia para poder lograr mejores resultados, y darle cumplimiento a los objetivos previstos.

El compromiso de los estudiantes, proponentes y gestores del proyecto se circunscribe a dar conocer los resultados de esta investigación para así lograr que efectivamente el turismo pueda contribuir al desarrollo del municipio; por otro lado, el compromiso de los habitantes de la región debe ir enfocado en incentivar que el proceso realmente sea llevado a cabo.

Con este proyecto no sólo se buscar crear opciones de productividad económica para la región, sino también crear productividad en la mente de los habitantes de Los Montes de María, que vuelvan a soñar y mirar hacia nuevas opciones de vida, a sacar lo bueno de sí mismo y de su entorno, amar su tierra y trabajar por un cambio, no sólo para beneficio propio, sino también para las próximas generaciones.

Este proyecto también contribuyó a la formación académica de los investigadores en la medida que permitió conocer más a fondo las riquezas con las que se cuenta en la región Caribe, así como profundizar en el estudio metódico de las metodologías para el desarrollo del turismo.

## 7. BIBLIOGRAFIA

- Aguilera Díaz, María M; Bernal Mattos, Camila; Quintero Puentes, Paola. Turismo y Desarrollo en el Caribe colombiano. Noviembre, 2006. Tomado de: <http://www.banrep.gov.co/documentos/publicaciones/regional/documentos/DTSER-79.pdf>
- Blanco, Marvin. Guía para la Elaboración del Plan de Desarrollo Turístico de un Territorio. Noviembre, 2008. Tomado de: <http://www.territorioscentroamericanos.org/turismorural/Documentos%20compartidos/Gu%C3%ADa%20para%20elaborar%20el%20plan%20de%20desarrollo%20tur%C3%ADstico%20de%20un%20territorio.pdf>
- Bel Mar, Adrix. Tolúviejo. Mayo, 2009. Tomado de: <http://telecentromifonotoluviejo.blogspot.com/2009/05/toluviejo-historia.html>
- Fundación Red de Desarrollo y Paz de los Montes de María. Programa de Desarrollo y Paz de los Montes de María. Enero, 2011. Tomada de: [http://www.fmontesdemaria.org/index.php?option=com\\_content&view=article&id=122&Itemid=231&lang=es](http://www.fmontesdemaria.org/index.php?option=com_content&view=article&id=122&Itemid=231&lang=es)
- GELT, Alcaldía del Municipio de Tolúviejo. Tolúviejo. Tomada de: <http://toluviejo-sucre.gov.co/nuestromunicipio.shtml?s=m&m=T>
- Instituto de Estudios para el Desarrollo, Nodo de la Red de Estudios sobre Turismo del Caribe Colombiano. Red de Estudios sobre Turismo del Caribe Colombiano. Tomado de: <http://estudiosoturismocaribecolombiano.net/publicaciones.php?cat=1>
- Ministerio de comercio, industria y turismo. “metodología para la elaboración del inventario de atractivos turísticos”. Bogotá, enero de 2010
- Observatorio de Cultura Política, Paz, Convivencia y Desarrollo de los Montes de María. Política de Observatorio. Tomado de: <http://www.observatoriomontesdemaria.org/index.php?codigo=4>

- Parsons, J., 1952. El poblamiento del Valle del Sinú. Molano, J. (Comp.): Las Regiones Tropicales Americanas: Visión geográfica de James Parsons. Fondo FEN. Bogotá.
- Plan Nacional de Desarrollo 2011 - 2014 "Prosperidad para Todos"
- Plan de desarrollo municipal 2008 - 2011: "Desarrollo para todos".
- Plan de Ordenamiento Territorial de Toluviéjo (POT). Disponible en *toluviéjo-sucra.gov.co*
- Revista de Desarrollo Local Sostenible. Desarrollo rural y problema de Tierra en los Montes de María. Tomado de: <http://www.eumed.net/rev/delos/06/dmr.pdf>

## 8. ANEXOS


### 8.1 CLASIFICACIÓN DE ATRACTIVOS TURISTICOS

| Primer Nivel de Clasificación     | Segundo Nivel de Clasificación                     | Tercer Nivel de Clasificación               | Cuarto Nivel de Clasificación                     | Listado de atractivos                  |
|-----------------------------------|--|---|---|--|
| Tipo de Patrimonio                | Grupo  | Componente                                  | Elemento  |  |
| <b>PATRIMONIO CULTURAL</b>        | <b>1.1 Material Inmueble; Grupo Arquitectónico</b> | 1.1.2 Arquitectura Habitacional             | 1.1.2.1. Viviendas                                | 1.1.2.1.1 Vivienda urbana              |
|                                   |  | 1.1.3. Arquitectura Religiosa               | 1.1.3.1. Iglesia                                  | 1.1.3.1.1 Iglesia de Toluvejo          |
|                                   |  | 1.1.4 Arquitectura institucional            | 1.1.4.1 Edificación Gubernamental                 | 1.1.4.1.1 Palacio municipal            |
|                                   |  |   | 1.1.4.5 Escenario para la Recreación y el Deporte | 1.1.4.5.1 Cancha de baloncesto         |
|                                   |  |   | 1.1.4.7 Funeraria                                 | 1.1.4.7.1 Cementerio                   |
|                                   | 1.1.5 Obras de Ingeniería e Infraestructura        | 1.1.5.1 Pozo público                        | 1.1.5.1.1 Pozo público                            |  |
|                                   | <b>1.2 Material Inmueble; grupo Urbano o Rural</b> | 1.2.2 Elementos del espacio público         | 1.2.2.1 Parque                                    | 1.2.2.1.1 Parque principal de Toluvejo |
| <b>1.5 Material Mueble</b>        | 1.5.2 Obras en espacio público                     | 1.5.2.3 Estatua                             | 1.5.2.3.1 Hombre de piedra                        |  |
|                                   |  |   | 1.5.2.3.2 Estatua de Simón Bolívar                |  |
| <b>1.6 Inmaterial</b>             | 1.5.3 De Carácter Científico                       | 1.5.3.1 Especímenes Biológicos              | 1.5.3.1.1 Campano milagroso                       |  |
|                                   |  | 1.6.2 Gastronomía                           | 1.6.2.1 Comida                                    | 1.6.2.1.1 Platos típicos               |
| <b>1.7 Festividades y Eventos</b> | 1.7.1. Fiestas                                     | 1.7.1.5 Religiosas, patronales y/o profanas | 1.7.1.5.1 Fiestas de la Virgen del Carmen         |  |
| <b>SITIO NATURAL</b>              | <b>2.12 Formaciones cársicas</b>                   | 2.12.1 Cueva                                | 2.12.1.1 Cueva de Toluvejo                        | 2.12.1.1.1 Cuevas de Toluvejo          |


## 8.2 INVENTARIO DE PATRIMONIO CULTURAL MATERIAL


| 1. GENERALIDADES                       |  |                                     |                                   |                                     |          |  |
|--|--|-------------------------------------|-----------------------------------|-------------------------------------|----------|--|
| 1.1. Nombre                            | Viviendas urbanas  |                                     |                                   |                                     |          |  |
| 1.2. Departamento                      | Sucre  | 1.3. Municipio                      | Toluviejo                         |                                     |          |  |
| 1.4. Corregimiento, Vereda o Localidad |  |                                     |                                   |                                     |          |  |
| Bienes Inmuebles                       |  |                                     |                                   |                                     |          |  |
| 1.5. Administrador o Propietario       |  |                                     |                                   |                                     |          |  |
| 1.6. Dirección/Ubicación               |  |                                     |                                   |                                     |          |  |
| 1.6. Teléfono/Fax                      | 1.7. Distancia (desde la ciudad capital)   |                                     | 18 Km desde Sincelejo al noroeste |                                     |          |  |
| 1.8. Tiempo (desde la ciudad capital)  | 1.9. Tipo de Acceso  |                                     |                                   |                                     |          |  |
| Bienes Muebles                         |  |                                     | Terrestre                         | <input checked="" type="checkbox"/> | Acuático |  |
| 1.10. Ubicación                        |  |                                     |                                   |                                     |          |  |
| 1.11. Indicaciones para el acceso:     | Tres posibles accesos al municipio: Salida a Sincelejo - Toluviejo al noroeste; salida a Tolú y salida a San Onofre  |                                     |                                   |                                     |          |  |
| 2. CARÁCTERÍSTICAS                     |  |                                     |                                   |                                     |          |  |
| 2.1. Código Asignado                   | 1.1.2.1.1  |                                     |                                   |                                     |          |  |
| 2.2. Bien Cultural Mueble              | 2.3. Bien Cultural Inmueble  | <input checked="" type="checkbox"/> |                                   |                                     |          |  |
| 2.4. Descripción:                      | Las viviendas del centro y barrios aledaños están construidas con muros de bloque arena-cemento, también es posible encontrar viviendas construidas en madera y bahareque. Un porcentaje alto de viviendas presentan fisuras en su estructura debido a la resistencia del suelo. |                                     |                                   |                                     |          |  |
| 3. PUNTAJES DE VALORACIÓN              |  |                                     |                                   |                                     |          |  |
| CALIDAD                                |  |                                     | PUNTAJE                           |                                     |          |  |
| Estado de Conservación (21)            |  |                                     | 14                                |                                     |          |  |
| Constitución del Bien (21)             |  |                                     | 16                                |                                     |          |  |
| Representatividad General (28)         |  |                                     | 15                                |                                     |          |  |
| <b>Subtotal</b>                        |  |                                     | <b>45</b>                         |                                     |          |  |
| SIGNIFICADO                            |  |                                     |                                   |                                     |          |  |
| Local (6)                              | Regional (12)  | Nacional (18)                       | Internacional (30)                |                                     |          |  |
|  |  |                                     | 12                                |                                     |          |  |
| <b>TOTAL</b>                           |  |                                     | <b>57</b>                         |                                     |          |  |

|                   |                        |       |                 |
|-------------------|------------------------|-------|-----------------|
| Diligenciado por: | Diana Acevedo González | Fecha | Abril 1 de 2012 |
|-------------------|------------------------|-------|-----------------|

| 1. GENERALIDADES  |   |                             |  |                       |          |   |        |       |
|---|---|-----------------------------|--|-----------------------|----------|---|--------|-------|
| 1.1. Nombre   | Iglesia de Tolviejo                                     |                             |  |                       |          |   |        |       |
| 1.2. Departamento   | Sucre   | 1.3. Municipio              | Tolviejo                                 |                       |          |   |        |       |
| 1.4. Corregimiento, Vereda o Localidad                      |   |                             |  |                       |          |   |        |       |
| <b>Bienes Inmuebles</b>                                     |   |                             |  |                       |          |   |        |       |
| 1.5. Administrador o Propietario                            |   |                             |  |                       |          |   |        |       |
| 1.6. Dirección/Ubicación                                    |   |                             |  |                       |          |   |        |       |
| 1.6. Teléfono/Fax   |   |                             | 1.7. Distancia (desde la ciudad capital) | 18 km desde Sincelejo |          |   |        |       |
| 1.8. Tiempo (desde la ciudad capital)                       |   |                             | 1.9. Tipo de Acceso                      |                       |          |   |        |       |
| <b>Bienes Muebles</b>                                       |   |                             | Terrestre                                | X                     | Acuático |   | Férreo | Aéreo |
| 1.10. Ubicación   |   |                             |  |                       |          |   |        |       |
| 1.11. Indicaciones para el acceso:                          | Detrás del parque principal del área urbana de Tolviejo |                             |  |                       |          |   |        |       |
| 2. CARACTERÍSTICAS  |   |                             |  |                       |          |   |        |       |
| 2.1. Código Asignado  | 1.1.3.1.1   |                             |  |                       |          |   |        |       |
| 2.2. Bien Cultural Mueble                                   |   | 2.3. Bien Cultural Inmueble | X  |                       |          |   |        |       |
| 2.4. Descripción:   |   |                             |  |                       |          |   |        |       |
| Iglesia en la que se ofician todas las ceremonias católicas |   |                             |  |                       |          |   |        |       |
| 3. PUNTAJES DE VALORACIÓN                                   |   |                             |  |                       |          |   |        |       |
| <b>CALIDAD</b>  |   |                             |  | <b>PUNTAJE</b>        |          |  |        |       |
| Estado de Conservación (21)                                 |   |                             |  | 20                    |          |   |        |       |
| Constitución del Bien (21)                                  |   |                             |  | 19                    |          |   |        |       |
| Representatividad General (28)                              |   |                             |  | 20                    |          |   |        |       |
| <b>Subtotal</b>   |   |                             |  | <b>59</b>             |          |   |        |       |
| <b>SIGNIFICADO</b>  |   |                             |  |                       |          |   |        |       |
| Local (6)   | Regional (12)   | Nacional (18)               | Internacional (30)                       | 18                    |          |   |        |       |
| <b>TOTAL</b>  |   |                             |  | <b>77</b>             |          |   |        |       |


|                   |                        |       |                 |
|-------------------|------------------------|-------|-----------------|
| Diligenciado por: | Diana Acevedo González | Fecha | Abril 1 de 2012 |
|-------------------|------------------------|-------|-----------------|

| 1. GENERALIDADES   |                             |                |                        |  |                    |          |  |                 |  |       |
|--|-----------------------------|----------------|------------------------|--|--------------------|----------|--|-----------------|--|-------|
| 1.1. Nombre  | Palacio Municipal           |                |                        |  |                    |          |  |                 |  |       |
| 1.2. Departamento  | Sucre                       | 1.3. Municipio | Toluviejo              |  |                    |          |  |                 |  |       |
| 1.4. Corregimiento, Vereda o Localidad   |                             |                |                        |  |                    |          |  |                 |  |       |
| <b>Bienes Inmuebles</b>  |                             |                |                        |  |                    |          |  |                 |  |       |
| 1.5. Administrador o Propietario   |                             |                |                        |  |                    |          |  |                 |  |       |
| 1.6. Dirección/Ubicación   |                             |                |                        |  |                    |          |  |                 |  |       |
| 1.6. Teléfono/Fax  |                             |                |                        | 1.7. Distancia (desde la ciudad capital) | 18 km de Sincelejo |          |  |                 |  |       |
| 1.8. Tiempo (desde la ciudad capital)  |                             |                |                        | 1.9. Tipo de Acceso                      |                    |          |  |                 |  |       |
| <b>Bienes Muebles</b>  |                             |                |                        | Terrestre                                | X                  | Acuático |  | Férreo          |  | Aéreo |
| 1.10. Ubicación  |                             |                |                        |  |                    |          |  |                 |  |       |
| 1.11. Indicaciones para el acceso:   |                             |                |                        |  |                    |          |  |                 |  |       |
| Siguiendo la carretera que conduce al sur desde el parque principal                  |                             |                |                        |  |                    |          |  |                 |  |       |
| 2. CARÁCTERÍSTICAS   |                             |                |                        |  |                    |          |  |                 |  |       |
| 2.1. Código Asignado   | 1.1.4.1.1                   |                |                        |  |                    |          |  |                 |  |       |
| 2.2. Bien Cultural Mueble  | 2.3. Bien Cultural Inmueble | X              |                        |  |                    |          |  |                 |  |       |
| 2.4. Descripción:  |                             |                |                        |  |                    |          |  |                 |  |       |
| Edificación sede de la alcaldía de Toluviejo   |                             |                |                        |  |                    |          |  |                 |  |       |
| 3. PUNTAJES DE VALORACIÓN  |                             |                |                        |  |                    |          |  |                 |  |       |
| <b>CALIDAD</b>   |                             |                |                        |  | <b>PUNTAJE</b>     |          |  |                 |  |       |
| Estado de Conservación (21)  |                             |                |                        |  | 18                 |          |  |                 |  |       |
| Constitución del Bien (21)   |                             |                |                        |  | 20                 |          |  |                 |  |       |
| Representatividad General (28)   |                             |                |                        |  | 20                 |          |  |                 |  |       |
| <b>Subtotal</b>  |                             |                |                        |  | <b>58</b>          |          |  |                 |  |       |
| <b>SIGNIFICADO</b>   |                             |                |                        |  |                    |          |  |                 |  |       |
| Local (6)  | Regional (12)               | Nacional (18)  | Internacional (30)     | 6  |                    |          |  |                 |  |       |
| <b>TOTAL</b>   |                             |                |                        |  | <b>64</b>          |          |  |                 |  |       |
|  |                             |                |                        |  |                    |          |  |                 |  |       |
| Diligenciado por:  |                             |                | Diana Acevedo González |  |                    | Fecha    |  | Abril 1 de 2012 |  |       |

| 1. GENERALIDADES   |                      |  |                                     |   |                          |        |                          |       |                          |
|--|----------------------|--|-------------------------------------|---|--------------------------|--------|--------------------------|-------|--------------------------|
| 1.1. Nombre  | Cancha de baloncesto |  |                                     |   |                          |        |                          |       |                          |
| 1.2. Departamento  | Sucre                | 1.3. Municipio                           | Toluviejo                           |   |                          |        |                          |       |                          |
| 1.4. Corregimiento, Vereda o Localidad                     |                      |  |                                     |   |                          |        |                          |       |                          |
| <b>Bienes Inmuebles</b>                                    |                      |  |                                     |   |                          |        |                          |       |                          |
| 1.5. Administrador o Propietario                           |                      |  |                                     |   |                          |        |                          |       |                          |
| 1.6. Dirección/Ubicación                                   |                      |  |                                     |   |                          |        |                          |       |                          |
| 1.6. Teléfono/Fax  |                      | 1.7. Distancia (desde la ciudad capital) | 18 km de de Sincelejo               |   |                          |        |                          |       |                          |
| 1.8. Tiempo (desde la ciudad capital)                      |                      | 1.9. Tipo de Acceso                      |                                     |   |                          |        |                          |       |                          |
| <b>Bienes Muebles</b>                                      |                      | Terrestre                                | <input checked="" type="checkbox"/> | Acuático  | <input type="checkbox"/> | Férreo | <input type="checkbox"/> | Aéreo | <input type="checkbox"/> |
| 1.10. Ubicación  |                      |  |                                     |   |                          |        |                          |       |                          |
| 1.11. Indicaciones para el acceso:                         |                      |  |                                     |   |                          |        |                          |       |                          |
| Al lado del parque principal                               |                      |  |                                     |   |                          |        |                          |       |                          |
| 2. CARÁCTERÍSTICAS   |                      |  |                                     |   |                          |        |                          |       |                          |
| 2.1. Código Asignado                                       | 1.1.4.5.1            |  |                                     |   |                          |        |                          |       |                          |
| 2.2. Bien Cultural Mueble                                  |                      | 2.3. Bien Cultural Inmueble              |                                     |   |                          |        |                          |       |                          |
| 2.4. Descripción:  |                      |  |                                     |   |                          |        |                          |       |                          |
| Uno de los principales escenarios deportivos del municipio |                      |  |                                     |   |                          |        |                          |       |                          |
| 3. PUNTAJES DE VALORACIÓN                                  |                      |  |                                     |   |                          |        |                          |       |                          |
| <b>CALIDAD</b>   |                      | <b>PUNTAJE</b>                           |                                     |  |                          |        |                          |       |                          |
| Estado de Conservación (21)                                |                      | 12                                       |                                     |   |                          |        |                          |       |                          |
| Constitución del Bien (21)                                 |                      | 13                                       |                                     |   |                          |        |                          |       |                          |
| Representatividad General (28)                             |                      | 15                                       |                                     |   |                          |        |                          |       |                          |
| <b>Subtotal</b>  |                      | <b>40</b>                                |                                     |   |                          |        |                          |       |                          |
| <b>SIGNIFICADO</b>   |                      |  |                                     |   |                          |        |                          |       |                          |
| Local (6) Regional (12) Nacional (18)                      |                      | 6  |                                     |   |                          |        |                          |       |                          |
| Internacional (30)   |                      |  |                                     |   |                          |        |                          |       |                          |
| <b>TOTAL</b>   |                      | <b>46</b>                                |                                     |   |                          |        |                          |       |                          |

|                   |                        |       |                 |
|-------------------|------------------------|-------|-----------------|
| Diligenciado por: | Diana Acevedo González | Fecha | Abril 1 de 2012 |
|-------------------|------------------------|-------|-----------------|



| 1. GENERALIDADES  |                             |                |                    |  |                    |          |  |
|---|-----------------------------|----------------|--------------------|--|--------------------|----------|--|
| 1.1. Nombre   | Cementerio                  |                |                    |  |                    |          |  |
| 1.2. Departamento   | Sucre                       | 1.3. Municipio | Toluviejo          |  |                    |          |  |
| 1.4. Corregimiento, Vereda o Localidad  |                             |                |                    |  |                    |          |  |
| <b>Bienes Inmuebles</b>   |                             |                |                    |  |                    |          |  |
| 1.5. Administrador o Propietario  |                             |                |                    |  |                    |          |  |
| 1.6. Dirección/Ubicación  |                             |                |                    |  |                    |          |  |
| 1.6. Teléfono/Fax   |                             |                |                    | 1.7. Distancia (desde la ciudad capital) | 18 km de Sincelejo |          |  |
| 1.8. Tiempo (desde la ciudad capital)   |                             |                |                    | 1.9. Tipo de Acceso                      |                    |          |  |
| <b>Bienes Muebles</b>   |                             |                |                    | Terrestre                                | X                  | Acuático |  |
| 1.10. Ubicación   |                             |                |                    |  |                    |          |  |
| 1.11. Indicaciones para el acceso:  |                             |                |                    |  |                    |          |  |
| A dos calles de la Plaza principal del área urbana de Toluviejo                     |                             |                |                    |  |                    |          |  |
| 2. CARÁCTERÍSTICAS  |                             |                |                    |  |                    |          |  |
| 2.1. Código Asignado  | 1.1.4.7.1                   |                |                    |  |                    |          |  |
| 2.2. Bien Cultural Mueble   | 2.3. Bien Cultural Inmueble | X              |                    |  |                    |          |  |
| 2.4. Descripción:   |                             |                |                    |  |                    |          |  |
|   |                             |                |                    |  |                    |          |  |
| 3. PUNTAJES DE VALORACIÓN   |                             |                |                    |  |                    |          |  |
| <b>CALIDAD</b>  |                             |                |                    | <b>PUNTAJE</b>                           |                    |          |  |
| Estado de Conservación (21)   |                             |                |                    | 20                                       |                    |          |  |
| Constitución del Bien (21)  |                             |                |                    | 20                                       |                    |          |  |
| Representatividad General (28)  |                             |                |                    | 23                                       |                    |          |  |
| <b>Subtotal</b>   |                             |                |                    | <b>63</b>                                |                    |          |  |
| <b>SIGNIFICADO</b>  |                             |                |                    |  |                    |          |  |
| Local (6)   | Regional (12)               | Nacional (18)  | Internacional (30) | 6  |                    |          |  |
| <b>TOTAL</b>  |                             |                |                    | <b>69</b>                                |                    |          |  |
|  |                             |                |                    |  |                    |          |  |

|                   |                        |       |                 |
|-------------------|------------------------|-------|-----------------|
| Diligenciado por: | Diana Acevedo González | Fecha | Abril 1 de 2012 |
|-------------------|------------------------|-------|-----------------|

| 1. GENERALIDADES  |  |  |  |                |                    |                    |           |        |       |
|---|--|--|--|----------------|--------------------|--------------------|-----------|--------|-------|
| 1.1. Nombre   |  | Pozo público                             |  |                |                    |                    |           |        |       |
| 1.2. Departamento   |  | Sucre                                    |  | 1.3. Municipio |                    |                    | Toluviejo |        |       |
| 1.4. Corregimiento, Vereda o Localidad  |  |  |  |                |                    |                    |           |        |       |
| Bienes Inmuebles  |  |  |  |                |                    |                    |           |        |       |
| 1.5. Administrador o Propietario  |  |  |  |                |                    |                    |           |        |       |
| 1.6. Dirección/Ubicación  |  |  |  |                |                    |                    |           |        |       |
| 1.6. Teléfono/Fax   |  | 1.7. Distancia (desde la ciudad capital) |  |                | 18 km de Sincelejo |                    |           |        |       |
| 1.8. Tiempo (desde la ciudad capital)   |  | 1.9. Tipo de Acceso                      |  |                |                    |                    |           |        |       |
| Bienes Muebles  |  |  |  | Terrestre      | X                  | Acuático           |           | Férreo | Aéreo |
| 1.10. Ubicación   |  |  |  |                |                    |                    |           |        |       |
| 1.11. Indicaciones para el acceso:  |  |  |  |                |                    |                    |           |        |       |
| En la parte exterior de las cavernas de Toluviejo   |  |  |  |                |                    |                    |           |        |       |
| 2. CARÁCTERÍSTICAS  |  |  |  |                |                    |                    |           |        |       |
| 2.1. Código Asignado  |  | 1.1.5.1.1                                |  |                |                    |                    |           |        |       |
| 2.2. Bien Cultural Mueble   |  | 2.3. Bien Cultural Inmueble              |  | X              |                    |                    |           |        |       |
| 2.4. Descripción:   |  |  |  |                |                    |                    |           |        |       |
| Constituye un antiguo pozo usado para abastecer de agua al municipio y que fue transformado |  |  |  |                |                    |                    |           |        |       |
| 3. PUNTAJES DE VALORACIÓN   |  |  |  |                |                    |                    |           |        |       |
| CALIDAD   |  |  |  | PUNTAJE        |                    |                    |           |        |       |
| Estado de Conservación (21)   |  |  |  | 20             |                    |                    |           |        |       |
| Constitución del Bien (21)  |  |  |  | 20             |                    |                    |           |        |       |
| Representatividad General (28)  |  |  |  | 24             |                    |                    |           |        |       |
|   |  |  |  |                |                    |                    |           |        |       |
| <b>Subtotal</b>   |  |  |  | <b>64</b>      |                    |                    |           |        |       |
| SIGNIFICADO   |  |  |  |                |                    |                    |           |        |       |
| Local (6)   |  | Regional (12)                            |  | Nacional (18)  |                    | Internacional (30) |           |        |       |
|   |  |  |  | 6              |                    |                    |           |        |       |
| <b>TOTAL</b>  |  |  |  | <b>70</b>      |                    |                    |           |        |       |




|                   |  |                        |  |       |  |                 |  |
|-------------------|--|------------------------|--|-------|--|-----------------|--|
| Diligenciado por: |  | Diana Acevedo González |  | Fecha |  | Abril 1 de 2012 |  |
|-------------------|--|------------------------|--|-------|--|-----------------|--|

| 1. GENERALIDADES  |  |  |                             |                |                    |        |           |       |  |
|---|--|--|-----------------------------|----------------|--------------------|--------|-----------|-------|--|
| 1.1. Nombre   |  | Parque principal de Toluviejo  |                             |                |                    |        |           |       |  |
| 1.2. Departamento   |  | Sucre  |                             | 1.3. Municipio |                    |        | Toluviejo |       |  |
| 1.4. Corregimiento, Vereda o Localidad                      |  |  |                             |                |                    |        |           |       |  |
| <b>Bienes Inmuebles</b>                                     |  |  |                             |                |                    |        |           |       |  |
| 1.5. Administrador o Propietario                            |  |  |                             |                |                    |        |           |       |  |
| 1.6. Dirección/Ubicación                                    |  |  |                             |                |                    |        |           |       |  |
| 1.6. Teléfono/Fax   |  | 1.7. Distancia (desde la ciudad capital)                                   |                             |                | 18 km de Sincelejo |        |           |       |  |
| 1.8. Tiempo (desde la ciudad capital)                       |  | 1.9. Tipo de Acceso  |                             |                |                    |        |           |       |  |
| <b>Bienes Muebles</b>                                       |  | Terrestre  | X                           | Acuático       |                    | Férreo |           | Aéreo |  |
| 1.10. Ubicación   |  |  |                             |                |                    |        |           |       |  |
| 1.11. Indicaciones para el acceso:                          |  | Al final de la carretera de entrada al área urbana desde la vía San Onofre |                             |                |                    |        |           |       |  |
| 2. CARÁCTERÍSTICAS  |  |  |                             |                |                    |        |           |       |  |
| 2.1. Código Asignado  |  | 1.2.2.1.1  |                             |                |                    |        |           |       |  |
| 2.2. Bien Cultural Mueble                                   |  |  | 2.3. Bien Cultural Inmueble | X              |                    |        |           |       |  |
| 2.4. Descripción:   |  | Principal centro público de recreación                                     |                             |                |                    |        |           |       |  |
| 3. PUNTAJES DE VALORACIÓN                                   |  |  |                             |                |                    |        |           |       |  |
| <b>CALIDAD</b>  |  |  |                             |                | <b>PUNTAJE</b>     |        |           |       |  |
| Estado de Conservación (21)                                 |  |  |                             |                | 19                 |        |           |       |  |
| Constitución del Bien (21)                                  |  |  |                             |                | 19                 |        |           |       |  |
| Representatividad General (28)                              |  |  |                             |                | 20                 |        |           |       |  |
| <b>Subtotal</b>   |  |  |                             |                | <b>58</b>          |        |           |       |  |
| <b>SIGNIFICADO</b>  |  |  |                             |                |                    |        |           |       |  |
| Local (6) Regional (12) Nacional (18)<br>Internacional (30) |  |  |                             |                | 6                  |        |           |       |  |
| <b>TOTAL</b>  |  |  |                             |                | <b>64</b>          |        |           |       |  |



|                   |  |                        |  |       |                 |  |  |
|-------------------|--|------------------------|--|-------|-----------------|--|--|
| Diligenciado por: |  | Diana Acevedo González |  | Fecha | Abril 1 de 2012 |  |  |
|-------------------|--|------------------------|--|-------|-----------------|--|--|


| 1. GENERALIDADES   |                                     |                             |           |  |                                     |          |
|--|-------------------------------------|-----------------------------|-----------|--|-------------------------------------|----------|
| 1.1. Nombre  | Hombre de piedra                    |                             |           |  |                                     |          |
| 1.2. Departamento  | Sucre                               | 1.3. Municipio              | Toluviejo |  |                                     |          |
| 1.4. Corregimiento, Vereda o Localidad   |                                     |                             |           |  |                                     |          |
| Bienes Inmuebles   |                                     |                             |           |  |                                     |          |
| 1.5. Administrador o Propietario   |                                     |                             |           |  |                                     |          |
| 1.6. Dirección/Ubicación   |                                     |                             |           |  |                                     |          |
| 1.6. Teléfono/Fax  |                                     |                             |           | 1.7. Distancia (desde la ciudad capital) | 18 km de Sincelejo                  |          |
| 1.8. Tiempo (desde la ciudad capital)  |                                     |                             |           | 1.9. Tipo de Acceso                      |                                     |          |
| Bienes Muebles   |                                     |                             |           | Terrestre                                | <input checked="" type="checkbox"/> | Acuático |
| 1.10. Ubicación  |                                     |                             |           |  |                                     |          |
| 1.11. Indicaciones para el acceso:   |                                     |                             |           |  |                                     |          |
| A 3 metros del parque principal  |                                     |                             |           |  |                                     |          |
| 2. CARÁCTERÍSTICAS   |                                     |                             |           |  |                                     |          |
| 2.1. Código Asignado   | 1.5.2.3.1                           |                             |           |  |                                     |          |
| 2.2. Bien Cultural Mueble  | <input checked="" type="checkbox"/> | 2.3. Bien Cultural Inmueble |           |  |                                     |          |
| 2.4. Descripción:  |                                     |                             |           |  |                                     |          |
| Estatua símbolo de una de las principales actividades económicas del municipio: la minería |                                     |                             |           |  |                                     |          |
| 3. PUNTAJES DE VALORACIÓN  |                                     |                             |           |  |                                     |          |
| CALIDAD  |                                     |                             | PUNTAJE   |  |                                     |          |
| Estado de Conservación (21)  |                                     |                             | 21        |  |                                     |          |
| Constitución del Bien (21)   |                                     |                             | 21        |  |                                     |          |
| Representatividad General (28)   |                                     |                             | 28        |  |                                     |          |
| <b>Subtotal</b>  |                                     |                             | <b>70</b> |  |                                     |          |
| SIGNIFICADO  |                                     |                             |           |  |                                     |          |
| Local (6)  | Regional (12)                       | Nacional (18)               | 6         |  |                                     |          |
| Internacional (30)   |                                     |                             |           |  |                                     |          |
| <b>TOTAL</b>   |                                     |                             | <b>76</b> |  |                                     |          |
|        |                                     |                             |           |  |                                     |          |

|                   |                        |       |                 |
|-------------------|------------------------|-------|-----------------|
| Diligenciado por: | Diana Acevedo González | Fecha | Abril 1 de 2012 |
|-------------------|------------------------|-------|-----------------|

| 1. GENERALIDADES                                      |                                     |  |                                     |                |                          |        |                          |       |                          |
|---|-------------------------------------|--|-------------------------------------|----------------|--------------------------|--------|--------------------------|-------|--------------------------|
| 1.1. Nombre   | Estatua de Simón Bolívar            |  |                                     |                |                          |        |                          |       |                          |
| 1.2. Departamento                                     | Sucre                               | 1.3. Municipio                           | Tolúviejo                           |                |                          |        |                          |       |                          |
| 1.4. Corregimiento, Vereda o Localidad                |                                     |  |                                     |                |                          |        |                          |       |                          |
| <b>Bienes Inmuebles</b>                               |                                     |  |                                     |                |                          |        |                          |       |                          |
| 1.5. Administrador o Propietario                      |                                     |  |                                     |                |                          |        |                          |       |                          |
| 1.6. Dirección/Ubicación                              |                                     |  |                                     |                |                          |        |                          |       |                          |
| 1.6. Teléfono/Fax                                     |                                     | 1.7. Distancia (desde la ciudad capital) | 18 km de Sincelejo                  |                |                          |        |                          |       |                          |
| 1.8. Tiempo (desde la ciudad capital)                 |                                     | 1.9. Tipo de Acceso                      |                                     |                |                          |        |                          |       |                          |
| <b>Bienes Muebles</b>                                 |                                     | Terrestre                                | <input checked="" type="checkbox"/> | Acuático       | <input type="checkbox"/> | Férreo | <input type="checkbox"/> | Aéreo | <input type="checkbox"/> |
| 1.10. Ubicación                                       |                                     |  |                                     |                |                          |        |                          |       |                          |
| 1.11. Indicaciones para el acceso:                    |                                     |  |                                     |                |                          |        |                          |       |                          |
| En el parque principal de Tolúviejo                   |                                     |  |                                     |                |                          |        |                          |       |                          |
| 2. CARÁCTERÍSTICAS                                    |                                     |  |                                     |                |                          |        |                          |       |                          |
| 2.1. Código Asignado                                  | 1.5.2.3.2                           |  |                                     |                |                          |        |                          |       |                          |
| 2.2. Bien Cultural Mueble                             | <input checked="" type="checkbox"/> | 2.3. Bien Cultural Inmueble              | <input type="checkbox"/>            |                |                          |        |                          |       |                          |
| 2.4. Descripción:                                     |                                     |  |                                     |                |                          |        |                          |       |                          |
| Estatua del libertador de 5 naciones latinoamericanas |                                     |  |                                     |                |                          |        |                          |       |                          |
| 3. PUNTAJES DE VALORACIÓN                             |                                     |  |                                     |                |                          |        |                          |       |                          |
| <b>CALIDAD</b>  |                                     |  |                                     | <b>PUNTAJE</b> |                          |        |                          |       |                          |
| Estado de Conservación (21)                           |                                     |  |                                     | 20             |                          |        |                          |       |                          |
| Constitución del Bien (21)                            |                                     |  |                                     | 20             |                          |        |                          |       |                          |
| Representatividad General (28)                        |                                     |  |                                     | 27             |                          |        |                          |       |                          |
|   |                                     |  |                                     |                |                          |        |                          |       |                          |
| <b>Subtotal</b>                                       |                                     |  |                                     | <b>67</b>      |                          |        |                          |       |                          |
| <b>SIGNIFICADO</b>                                    |                                     |  |                                     |                |                          |        |                          |       |                          |
| Local (6)   | Regional (12)                       | Nacional (18)                            | Internacional (30)                  | 30             |                          |        |                          |       |                          |
| <b>TOTAL</b>  |                                     |  |                                     | <b>97</b>      |                          |        |                          |       |                          |



|                   |                        |       |                 |
|-------------------|------------------------|-------|-----------------|
| Diligenciado por: | Diana Acevedo González | Fecha | Abril 1 de 2012 |
|-------------------|------------------------|-------|-----------------|

| 1. GENERALIDADES  |   |                             |           |  |         |  |  |                    |  |  |
|---|---|-----------------------------|-----------|--|---------|--|--|--------------------|--|--|
| 1.1. Nombre   | Campano milagroso   |                             |           |  |         |  |  |                    |  |  |
| 1.2. Departamento   | Sucre   | 1.3. Municipio              | Toluviejo |  |         |  |  |                    |  |  |
| 1.4. Corregimiento, Vereda o Localidad  |   |                             |           |  |         |  |  |                    |  |  |
| Bienes Inmuebles  |   |                             |           |  |         |  |  |                    |  |  |
| 1.5. Administrador o Propietario  |   |                             |           |  |         |  |  |                    |  |  |
| 1.6. Dirección/Ubicación  |   |                             |           |  |         |  |  |                    |  |  |
| 1.6. Teléfono/Fax   |   |                             |           |  |         |  | 1.7. Distancia (desde la ciudad capital) | 18 km de Sincelejo |  |  |
| 1.8. Tiempo (desde la ciudad capital)   |   |                             |           |  |         |  | 1.9. Tipo de Acceso                      |                    |  |  |
| Bienes Muebles  |   |                             |           |  |         |  |  |                    |  |  |
|   | Terrestre   | X                           | Acuático  |  | Férreo  |  | Aéreo                                    |                    |  |  |
| 1.10. Ubicación   |   |                             |           |  |         |  |  |                    |  |  |
| 1.11. Indicaciones para el acceso:  | En la parte exterior de las cavernas  |                             |           |  |         |  |  |                    |  |  |
| 2. CARÁCTERÍSTICAS  |   |                             |           |  |         |  |  |                    |  |  |
| 2.1. Código Asignado  | 1.5.3.1.1   |                             |           |  |         |  |  |                    |  |  |
| 2.2. Bien Cultural Mueble   | X   | 2.3. Bien Cultural Inmueble |           |  |         |  |  |                    |  |  |
| 2.4. Descripción:   | Cuenta la leyenda que el árbol se cayó en 1948 el 14 de julio el día del sagrado corazón de Jesús, cuando la procesión estuvo pasando por allí. En la madrugada se sintió en el pueblo un gran estruendo y cayeron en la cuenta que el árbol se había levantado. El pozo que creó el árbol tras su caída, fue usado para extraer agua, la cual tenía propiedades para dolores de cabeza y otras enfermedades. |                             |           |  |         |  |  |                    |  |  |
| 3. PUNTAJES DE VALORACIÓN   |   |                             |           |  |         |  |  |                    |  |  |
| CALIDAD   |   |                             |           |  | PUNTAJE |  |  |                    |  |  |
| Estado de Conservación (21)   |   |                             |           |  | 18      |  |  |                    |  |  |
| Constitución del Bien (21)  |   |                             |           |  | 18      |  |  |                    |  |  |
| Representatividad General (28)  |   |                             |           |  | 26      |  |  |                    |  |  |
| <b>Subtotal</b>   |   |                             |           |  | 62      |  |  |                    |  |  |
| SIGNIFICADO   |   |                             |           |  |         |  |  |                    |  |  |
| Local (6) Regional (12) Nacional (18) Internacional (30)                              |   |                             |           |  | 6       |  |  |                    |  |  |
| <b>TOTAL</b>  |   |                             |           |  | 68      |  |  |                    |  |  |
|  |   |                             |           |  |         |  |  |                    |  |  |

|                   |                        |       |                 |
|-------------------|------------------------|-------|-----------------|
| Diligenciado por: | Diana Acevedo González | Fecha | Abril 1 de 2012 |
|-------------------|------------------------|-------|-----------------|

### 8.3 INVENTARIO DE PATRIMONIO CULTURAL INMATERIAL

| 1. GENERALIDADES                       |  |           |                          |  |                          |        |                          |       |
|--|--|-----------|--------------------------|--|--------------------------|--------|--------------------------|-------|
| 1.1. Nombre                            | Platos típicos   |           |                          |  |                          |        |                          |       |
| 1.2. Departamento                      | Sucre  |           |                          | 1.3. Municipio                           | Toluviejo                |        |                          |       |
| 1.4. Corregimiento, Vereda o Localidad |  |           |                          |  |                          |        |                          |       |
| 1.5. Tiempo (desde la ciudad capital)  |  |           |                          | 1.6. Distancia (desde la ciudad capital) | 18 km de Sincelejo       |        |                          |       |
| 1.7. Tipo de Acceso                    | <input checked="" type="checkbox"/>  | Terrestre | <input type="checkbox"/> | Acuático                                 | <input type="checkbox"/> | Férreo | <input type="checkbox"/> | Aéreo |
| 2. CARÁCTERÍSTICAS                     |  |           |                          |  |                          |        |                          |       |
| 2.1. Código Asignado                   | 1.6.2.1.1  |           |                          |  |                          |        |                          |       |
| 2.2. Descripción:                      | Patacón frito con pescado y arroz con coco, arepa de huevo, bollo limpio, sancochos de mondongo y pescado. |           |                          |  |                          |        |                          |       |
| 3. PUNTAJES DE VALORACIÓN              |  |           |                          |  |                          |        |                          |       |
| CALIDAD                                |  |           |                          | PUNTAJE                                  |                          |        |                          |       |
| Colectivo (14)                         |  |           |                          | 14                                       |                          |        |                          |       |
| Tradicional (14)                       |  |           |                          | 10                                       |                          |        |                          |       |
| Anónimo (14)                           |  |           |                          | 14                                       |                          |        |                          |       |
| Espontáneo (14)                        |  |           |                          | 14                                       |                          |        |                          |       |
| Popular (14)                           |  |           |                          | 14                                       |                          |        |                          |       |
| Subtotal                               |  |           |                          | 66                                       |                          |        |                          |       |
| SIGNIFICADO                            |  |           |                          |  |                          |        |                          |       |
| Local (6) Regional (12) Nacional (18)  |  |           |                          | 12                                       |                          |        |                          |       |
| Internacional (30)                     |  |           |                          |  |                          |        |                          |       |
| <b>TOTAL</b>                           |  |           |                          | <b>78</b>                                |                          |        |                          |       |



|                   |                        |        |                 |
|-------------------|------------------------|--------|-----------------|
| Diligenciado por: | Diana Acevedo González | Fecha: | Abril 1 de 2012 |
|-------------------|------------------------|--------|-----------------|


## 8.4 INVENTARIO DE PATRIMONIO CULTURAL FIESTAS Y FERIAS

| 1. GENERALIDADES                       |   |                        |                    |  |                    |        |                 |
|--|---|------------------------|--------------------|--|--------------------|--------|-----------------|
| 1.1. Nombre                            | Fiestas de la Virgen del Carmen   |                        |                    |  |                    |        |                 |
| 1.2. Departamento                      | Sucre   |                        |                    | 1.3. Municipio                           | Toluviejo          |        |                 |
| 1.4. Corregimiento, Vereda o Localidad |   |                        |                    |  |                    |        |                 |
| 1.5. Tiempo (desde la ciudad capital)  |   |                        |                    | 1.6. Distancia (desde la ciudad capital) | 18 km de Sincelejo |        |                 |
| 1.7. Tipo de Acceso                    | X   | Terrestre              |                    | Acuático                                 |                    | Férreo | Aéreo           |
|  |   |                        |                    |  |                    |        |                 |
| 2. CARÁCTERÍSTICAS                     |   |                        |                    |  |                    |        |                 |
| 2.1. Código Asignado                   | 1.7.1.5.1   |                        |                    |  |                    |        |                 |
| 2.2. Descripción:                      | Fiesta que se realiza en honor a la virgen del Carmen patrona del este municipio de los Montes de María, el día 16 de julio. Se estima que más de 4.000 personas provenientes de todos los corregimientos y veredas se reúnen en la plaza principal del municipio a disfrutar de los diferentes ritmos folklóricos. |                        |                    |  |                    |        |                 |
| 3. PUNTAJES DE VALORACIÓN              |   |                        |                    |  |                    |        |                 |
| <b>CALIDAD</b>                         |   |                        |                    |  | <b>PUNTAJE</b>     |        |                 |
| Organización del evento (30)           |   |                        |                    |  | 25                 |        |                 |
| Beneficios socioculturales (20)        |   |                        |                    |  | 19                 |        |                 |
| Beneficios económicos locales (20)     |   |                        |                    |  | 19                 |        |                 |
| Subtotal                               |   |                        |                    |  | 63                 |        |                 |
| <b>SIGNIFICADO</b>                     |   |                        |                    |  |                    |        |                 |
| Local (6)                              | Regional (12)   | Nacional (18)          | Internacional (30) |  | 18                 |        |                 |
| <b>TOTAL</b>                           |   |                        |                    |  | <b>81</b>          |        |                 |
|  |   |                        |                    |  |                    |        |                 |
| Diligenciado por:                      |   | Diana Acevedo González |                    |  | Fecha:             |        | Abril 1 de 2012 |



## 8.5 INVENTARIO SITIO NATURAL

| 1. GENERALIDADES                       |   |  |                    |          |        |       |
|--|---|--|--------------------|----------|--------|-------|
| 1.1. Nombre                            | Cuevas de Tolviejo  |  |                    |          |        |       |
| 1.2. Departamento                      | Sucre   | 1.3. Municipio                           | Tolviejo           |          |        |       |
| 1.4. Corregimiento, Vereda o Localidad |   |  |                    |          |        |       |
| 1.5. Administrador o Propietario       | Alcaldía de Tolviejo  |  |                    |          |        |       |
| 1.6. Dirección/Ubicación               |   |  |                    |          |        |       |
| 1.7. Teléfono/Fax                      |   | 1.8. Distancia (desde la ciudad capital) | 18 km de Sincelejo |          |        |       |
| 1.8. Tiempo (desde la ciudad capital)  |   |  |                    |          |        |       |
| 1.9. Tipo de Acceso                    |   | Terrestre                                | X                  | Acuático | Férreo | Aéreo |
| 1.10. Ubicación                        | Calle a la derecha de la plaza principal  |  |                    |          |        |       |
| 1.11. Indicaciones para el acceso:     | Entrando por la carretera de acceso al área urbana de Tolviejo via San Onofre   |  |                    |          |        |       |
| 2. CARÁCTERÍSTICAS                     |   |  |                    |          |        |       |
| 2.1. Código Asignado                   | 2.12.1.1.1  | 2.2. Altitud:                            |                    |          |        |       |
| 2.3. Temperatura Promedio              | 35C   | 2.4. Extensión:                          |                    |          |        |       |
| 2.4. Descripción:                      | Compuesta por 7 cavernas. Las cavernas se formaron por placas tectónicas. En su interior se encuentran diferentes formaciones que se originan por la filtración de agua en las rocas permeables y semipermeables. En las permeables se dan diferentes formaciones como las estalactitas que tiene un cono central que arrastra calcio y bicarbonato de calcio. La estalactita demora 25 años en formarse cada centímetro y la estalagmita 50 años. Actualmente se está construyendo un parque ecológico para darle mayor organización a este atractivo turístico. |  |                    |          |        |       |

| 3. SERVICIOS PRESTADOS          |               |                        |        |  |  |
|---------------------------------|---------------|------------------------|--------|--|--|
| Guianza especializada           |               |                        |        |  |  |
| 4. ACTIVIDADES PARA REALIZAR    |               |                        |        |  |  |
| Recorridos ecoturísticos        |               |                        |        |  |  |
| 5. PUNTAJES DE VALORACIÓN       |               |                        |        |  |  |
| CALIDAD                         |               | PUNTAJE                |        |  |  |
| Sin contaminación del aire (10) |               | 9                      |        |  |  |
| Sin contaminación del agua (10) |               | 9                      |        |  |  |
| Sin contaminación visual (10)   |               | 9                      |        |  |  |
| Sin contaminación sonora (10)   |               | 9                      |        |  |  |
| Estado de conservación (10)     |               | 10                     |        |  |  |
| Diversidad (10)                 |               | 10                     |        |  |  |
| Singularidad (10)               |               | 10                     |        |  |  |
| <b>Subtotal</b>                 |               | <b>66</b>              |        |  |  |
| SIGNIFICADO                     |               |                        |        |  |  |
| Local (6)                       | Regional (12) | Nacional (18)          | 30     |  |  |
| Internacional (30)              |               |                        |        |  |  |
| <b>TOTAL</b>                    |               | <b>96</b>              |        |  |  |
| Diligenciado por:               |               | Diana Acevedo González | Fecha: | Abril 1 de 2012  |  |