

# **Análisis sobre el cubrimiento periodístico de la Ola invernal en Cartagena en el año 2010. Una aproximación al periódico El Universal**

**Tesis presentada a la facultad de ciencias sociales y humanas**

**Como requisito para grado de Comunicación Social**

**Director: María Clara Valencia Mosquera**  
**Presentada por: *Lorena Angulo Villarreal,***  
***Laura Babilonia Elles y***  
***Lizeth Flórez Merlano.***

**Cartagena-Bolívar 17/10/13**

## DEDICATORIA

*Este proyecto de investigación, lo dedico en primer lugar a Dios por ser el centro de mi vida y mi sustento en todo momento, por ser quien renueva mis fuerzas cada día, quien me da sabiduría y fortaleza siempre que lo necesito. Además, va dedicado a mis hermanas Dayana y Yashira grandes motivaciones para seguir adelante y ser buen ejemplo. Para finalizar se lo dedico a mis padres Carlos Manuel Flórez y Shirley Merlano, por su amor, dedicación y apoyo incondicional en todas las etapas de mi vida.*

**Lizeth Flórez**

*Inicialmente dedico este trabajo a todas aquellas personas que creyeron en mi capacidad para llevar a cabo esta investigación que es fruto de la fuerza y determinación que puse para alcanzar este valioso trabajo de grado.*

*A Dios por ser siempre sinónimo de alegría y bondad, gracias a él vivo motivada para enfrentar cada etapa de mi vida con tranquilidad y serenidad.*

*A mis padres por ser esas personas que han contribuido en mi formación profesional y personal, a ellos quienes han sido las personas más valiosas en este proceso académico, gracias a los valores que me han inculcado soy lo que soy hoy día.*

*A todo el cuerpo de docente del programa de comunicación social (UTB), que de una u otra forma han contribuido con su conocimiento al avance de este trabajo de grado, especialmente a la profesora María Clara Valencia que durante este proceso supo guiarnos en tan arduo trabajo, deseo expresar mi gratitud hacia usted deseándole éxitos para que pueda seguir aportando su conocimiento en esta hermosa profesión.*

*Cuando se quiere alcanzar algo en la vida, no hay tiempo ni obstáculo que lo impida para poderlo lograrlo.*

**Lorena Angulo**

*A ti Dios por la oportunidad de vivir, por bendecirme para llegar hasta este momento tan importante, por haberme dado sabiduría y la fortaleza necesaria para salir adelante. Por demostrarme que soy la niña de tus ojos, porque estar conmigo en cada paso que doy.*

*A mis padres Genoveba Elles Oviedo y Adolfo Babilonia Lopez por confiar en mí y apoyarme en todo momento, gracias por sus enseñanzas, consejos y regaños que me ha permitido ser una persona de bien. Gracias por darme una carrera para mi futuro, por ser mi soporte y compañía.*

*A mi abuela Maria Oviedo de Elles por estar siempre en los momentos importantes de mi vida, gracias por tus consejos, por el amor que me has dado y por ser mi segunda madre; la vida no me alcanzara para agradecerte todo lo que me has enseñando.*

*A mi hermano Gustavo Babilonia Elles por ser mi vigilante y te quiero mucho aunque a veces lo dudes.*

*A mis familiares, viejos amigos y a quienes recién se sumaron a mi vida por su apoyo, comprensión y sus consejos en los momentos difíciles.*

*A todos, espero no defraudarlos y contar siempre con su apoyo, sincero e incondicional*

*“Nadie está a salvo de las derrotas. Pero es mejor perder algunos combates en la lucha por nuestros sueños, que ser derrotado sin saber siquiera por qué se está luchando”. Paulo Coelho*

**Laura Babilonia**

## **AGRADECIMIENTOS**

*Agradezco a Dios por depositar en mí su gracia, favor y amor incondicional y darme las fuerzas necesarias para continuar cada día. Agradezco a mis padres por creer en mí y apoyarme en mis estudios, gracias a ustedes soy una profesional.*

*Gracias a mis compañeras de trabajo de grado por su paciencia y compromiso con este proyecto, gracias a los profesores que estuvieron conmigo en mi etapa de formación, en especial a María Clara Valencia por su compromiso y ayuda en este trabajo de grado, gracias por compartir conocimiento conmigo.*

**Lizeth Flórez**

*Agradezco a Dios por haberme brindado sabiduría para realizar este trabajo de grado, a mis padres por ser esas personas que me han acompañado incondicionalmente durante este proceso, gracias a ti papá y mamá por darme esta carrera para mi futuro y por creer en mí. De todo corazón gracias por su acompañamiento en cada etapa de mi vida.*

**Lorena Angulo**

*A Dios por su infinito amor.*

*A la Universidad Tecnológica de Bolívar porque en sus aulas, tuve la oportunidad de formarme como Comunicadora Social.*

*Este proyecto es el resultado del trabajo en equipo, por esto agradezco a nuestra Directora de tesis María Clara Valencia Mosquera por su orientación y ayuda para la realización de la tesis, a mi compañera de tesis Lizeth y Lorena gracias por su apoyo.*

*A mi prima y hermana Karen desde que nacimos me has enseñado el valor de la amistad y la complicidad, Gracias por tu apoyo y cariño.*

*A mis profesores de la facultad de ciencias sociales y humanas a quienes les debo gran parte de mis conocimientos, gracias a su paciencia y enseñanza,*

**Laura Babilonia**

# TABLA DE CONTENIDO

RESUMEN .....	4
ABSTRACT .....	5
INTRODUCCIÓN.....	6
PLANTEAMIENTO DEL PROBLEMA .....	9
JUSTIFICACIÓN .....	12
OBJETIVOS.....	15
MARCO DE REFERENCIA .....	16
MARCO TEÓRICO .....	24
METODOLOGIA .....	38
ANALISIS DE LA INFORMACIÓN RESULTADOS.....	39
CONCLUSIONES Y RECOMENDACIONES .....	51
PRODUCTO FINAL.....	55
BIBLIOGRAFIA.....	60
ANEXOS.....	67

# RESUMEN

El presente trabajo tiene como finalidad establecer como fue el cubrimiento, desde el punto de vista ambiental, que el periódico El Universal le dio a la ola invernal que azotó a la ciudad de Cartagena durante el año 2010.

Para dicho análisis se estudiaron noticias publicadas por el diario El Universal durante los meses de Octubre, Noviembre y Diciembre de 2010, haciendo uso de herramientas cuantitativas para medir la cantidad de textos que abordan los distintos temas.

El propósito es verificar el aporte que hace el diario El Universal a la concientización de la población con relación a su vulnerabilidad frente a fenómenos meteorológicos relacionados con el cambio climático.

El presente trabajo pretende analizar si el cubrimiento periodístico que hizo el Universal de la ola invernal de 2010 brindó información educativa a la comunidad sobre cómo pueden enfrentar o prevenir próximas inundaciones, ya que, según expertos en el clima, estas se seguirán presentando y aumentarán en intensidad y frecuencia.

**Palabras claves:** Ola invernal, Noticias, Lluvias, Cambio climático, Vulnerabilidad

# ABSTRACT

The present work aims to establish as was the coverage from the environmental standpoint, the newspaper El Universal gave the cold wave that hit the city of Cartagena in 2010. For this analysis we studied news published by the newspaper El Universal during the months of October, November and December of 2010 haciendo use of quantitative tools to measure the amount of texts that address the issues.

The purpose is to verify the contribution made by the newspaper El Universal to the awareness of the population regarding their vulnerability weather events related to climate change.

This paper aims to analyze whether journalistic coverage that made Universal 2010 rainy season helped educate the community on how to tackle next flood, since according to climate experts, these will continue to occur and will increase in intensity and frequency.

**Keywords:** Wave Winter, News, Rain, Climate Change, Vulnerability

# INTRODUCCIÓN

Diversas organizaciones y programas internacionales relacionados con el medio ambiente como el Instituto de Investigaciones Marinas y Costeras (invemar), Naciones Unidas, Instituto de Hidrología, Meteorología y Estudios Ambientales (Ideam) están creando estrategias para contribuir a un cambio de conciencia en los habitantes del planeta, así asumir una actitud responsable para enfrentarse a los graves problemas ambientales que están afectando cada vez al mundo.

Frente a esta problemática ambiental que está afectando a la población mundial (inundaciones, sequías extremas, producto del cambio climático), los medios de comunicación pueden desempeñar un rol educativo en la sociedad, bien sea informando, educando, transmitiendo, denunciando y buscando posibles soluciones a las distintas problemáticas.

Los medios de comunicación tiene como labor informar, es por eso que es indispensable que el mensaje que están dando a conocer sea de total veracidad y confianza; de esta manera toda la sociedad podrá conocer lo que en realidad está sucediendo y podrán tomar decisiones que permitan lograr desde la comunicación; la solución a algunos de sus problemas.

Los medios de comunicación se ocupan de difundir información que la sociedad necesita y que tal vez esta puede afectar directamente a la población y el entorno en el que se desenvuelven, los medios de comunicación tienen responsabilidades con la información que publican. De allí que plantea que “El periodismo produce las noticias que construyen una parte de la realidad social y que posibilitan a los individuos el conocimiento del mundo al que no

pueden acceder de manera directa” (Martini, p. 15, 2000). Los periodistas tienen grandes responsabilidades al cubrir los hechos, bajo parámetros éticos y el cumplimiento de las normas editoriales dentro de la empresa informativa donde se encuentra ejerciendo su labor.

En la actualidad los temas ambientales y fenómenos naturales junto a las consecuencias devastadoras que dejan, se han convertido en temas que son tratados por los diferentes medios de comunicación. Hoy en día los temas ambientales se han colocado en la agenda pública de algunos gobernantes y es la preocupación de muchas entidades de administración local, departamental, nacional e internacional.

Unas de las problemáticas ambientales de mayor trascendencia en la actualidad es el cambio climático, y como este afecta y seguirá afectando a la población mundial. Cartagena de Indias no es ajena a este fenómeno, en los últimos años la ciudad ha sido víctima de la fuerte ola invernal que ha azotado al país, las cuales han inundado gran parte del territorio cartagenero y amenaza con provocar deslizamientos en diferentes terrenos afectados por las anteriores inundaciones, según el último censo de damnificados para el departamento de Bolívar por la ola invernal de 2010 y durante todo el año 2011 43.500 familias resultaron damnificadas por la emergencia, demostrando así que esta ha sido sin duda unas de las peores inundaciones que ha vivido la ciudad por la magnitud de daños causado al territorio y pobladores.

El nivel del agua en algunos barrios de la ciudad alcanzo los techos de las viviendas y los centros educativos tuvieron que suspender las actividades educativas, las pérdidas se refleja en que los damnificados perdieron sus muebles, enseres, vivienda, mercancía entre otras.



De ahí la importancia de analizar el trabajo de cubrimiento noticioso de estos fenómenos realizado por los periodistas locales y su influencia en la capacidad de empoderamiento y reacción de la población.

De esta manera esta investigación busca analizar cómo se encuentra la labor que está realizando la prensa, los periodistas, basándose en diversas teorías (que se detallarán más adelante) de la comunicación y del análisis del discurso.

# PLANTEAMIENTO DEL PROBLEMA

En el Convenio Marco de las Naciones Unidas (1992) define el cambio climático como "un cambio de clima atribuido directa o indirectamente a la actividad humana que altera la composición de la atmósfera mundial y que se suma a la variabilidad natural del clima observada durante períodos de tiempo comparables. (Convención Marco de las Naciones Unidas sobre el Cambio Climático, p.3, 1992)

En el año 2010 Cartagena, sufrió el peor impacto atribuible hasta el momento al fenómeno. Por las constantes lluvias, la ciudad vivió una de las peores inundaciones de su historia, como se menciona en el siguiente artículo, 2010, un año en emergencia ambiental publicado el 27 de Diciembre del 2010 por el periódico EL Universal:

“El agua que faltó en el primer trimestre del 2010 sobró en los últimos meses del año por el paso de una Niña, catalogada como la más fuerte en la historia de este fenómeno climatológico en el mundo. La forma como el país enfrentó el paso de El Niño y como ahora reaccionó frente a las secuelas de una Niña dura e inclemente, dejó dudas sobre qué tan preparadas estaban las regiones y las Corporaciones Autónomas Regionales, CAR, para afrontar dos tragedias anunciadas, con meses de anticipación por el Ideam”. (El Universal, 2010.)

Pero el tema no se reduce a este acontecimiento. Según los datos del Instituto de Investigaciones Marinas y Costeras (INVEMAR), “Cartagena constituye una de las siete áreas costeras colombianas identificadas como críticas por su alta vulnerabilidad al cambio climático, por efectos del ascenso del nivel del mar. Adicionalmente, recoge problemas ambientales por su

cercanía al río Magdalena, al canal del Dique y por los bajos niveles socioeconómicos de su población” -ANM (INVEMAR, 2003).

El último análisis de vulnerabilidad realizado por INVEMAR afirma que “Cartagena de Indias, por su situación geográfica y sus características socioeconómicas, es una ciudad vulnerable al cambio climático. Su población, actividades económicas y su medioambiente han sufrido las consecuencias de los efectos de fenómenos climáticos extremos en los últimos años” (Invemar, p. 6, 2003) La ola invernal ocurrida en Colombia durante 2010-2011, es una muestra de los efectos que el clima puede tener sobre el desarrollo socioeconómico de la ciudad y de su comunidad.

Este trabajo pretende analizar las publicaciones que se llevaron a cabo entre octubre de 2010 y diciembre de 2010 con el fin de establecer los vacíos y fortalezas de este cubrimiento periodístico de carácter ambiental.

## **PREGUNTA PROBLEMA**

¿Cómo fue el cubrimiento que hizo el periódico El Universal de la ola invernal ocurrida entre octubre y diciembre 2010 en Cartagena de Indias, en relación con la necesidad de informar y educar a la población sobre el fenómeno climático global y su relación con los problemas ambientales que padece la ciudad?.

# JUSTIFICACIÓN

Según el CONPES 3700 sobre cambio climático, la emergencia causada por la ola invernal durante 2010-2011 afectó a nivel nacional, a más de 3,3 millones de personas, 965 vías, 1 millón de hectáreas de cultivos, 2.277 centros educativos, 556.761 estudiantes y 371 centros de salud. Adicionalmente, murieron 448 personas, 73 desaparecieron, 1.4 millones de animales desplazados, 12.908 viviendas fueron destruidas y 441.579 reportaron averías; además, según el INVEMAR Bolívar ocupó el primer lugar entre los departamentos afectados por la ola invernal: 43.500 familias bolivarenses resultaron damnificadas.

La magnitud de la tragedia que sufrió Cartagena en el 2010 demuestra la vulnerabilidad de la ciudad frente al cambio climático, así mismo, refleja la importancia del papel que deben jugar los medios de comunicación en su deber de informar y concientizar a la comunidad sobre los riesgos que sufre y sobre las estrategias que deberían realizar para enfrentarlos.

De ahí la importancia de esta investigación que pretende analizar cómo fue el cubrimiento que el periódico El Universal de Cartagena le dio a la Ola invernal del pasado año 2010, con el fin de conocer las fortalezas y debilidades que dicho diario tiene en el tema ambiental.

Paulo Freire, considerado uno de los educadores latinoamericanos más reconocidos del siglo XX, y creador de un sistema educativo que se concentra en las condiciones de vida de sus alumnos, explica en su libro Pedagogía del Oprimido que, “El oprimido (el que no sabe) se encuentra en situación de impotencia ante fuerzas abrumadoras que lo agobian y que si no conoce ni puede controlar, no puede hacer nada para resolver los problemas. Se resigna a su suerte o a esperar que esta cambie sola.” (Freiré, p 16 y 17,1970).

Así suele suceder con una población desinformada: frente a hechos como la ola invernal se siente impotente ante fenómenos que desconoce y que no puede controlar. Por lo tanto, no hace nada para prevenir sus efectos.

Por el contrario, una población bien informada sobre lo que implica el cambio climático, es consciente de lo que ocurre y afecta a su entorno, es capaz de generar propuestas de solución y prevención que permitan mejorar la calidad de vida de su comunidad. Esto se podría lograr a través de una buena labor periodística, que le permita a la audiencia entender las situaciones que le afectan y como puede hacerles frente.

En este sentido, es especialmente importante la labor que desempeña el periodista que cubre temas ambientales. Según el libro “Una Aproximación al Periodismo ambiental” el periodista que cubre estos temas debe: “presentar la mayor cantidad de elementos para que el lector conozca el asunto, y pueda comprender sus causas y los efectos / origen y evolución de los problemas, así se pueda forjar una mejor opinión y adopte una actitud ambientalista.” (Flores, p 16,2009). Es así como el periodismo ambiental puede ser parte de la transformación en el modelo de desarrollo de las ciudades y regiones.

“Además, el periodismo ambiental, a diferencia del periodismo general que tiene por función informar sobre hechos recientes, tiene como objetivo despertar conciencia ambiental, buscar el porqué de problemas ambientales, hacer comprender la realidad al público, generar debates, enfatizar procesos y estimular personas a debatir y decidir”. (Flores, p 13,2009).

Si todo esto se cumpliera tendríamos una ciudadanía informada y con la capacidad de prepararse para enfrentar al cambio climático y todos sus efectos. Esto ayudaría a reducir su vulnerabilidad.

De ahí nuestro interés por analizar cómo fue el cubrimiento periodístico que se hizo de la más grande ola invernal que ha sufrido Cartagena hasta el momento.

El proyecto se justifica porque es la primera vez que una facultad de comunicación social local investiga el tema de la comunicación ambiental y su relación con el cambio climático a partir del trabajo de la prensa local.

Como resultado final, además, presentaremos una propuesta de reportaje sobre vulnerabilidad al cambio climático en Cartagena que podrá servir como referente para la ciudad y se convertirá en un aporte para educar y sensibilizar a sus habitantes al respecto.

# OBJETIVOS

## OBJETIVO GENERAL

Analizar el cubrimiento que el periódico EL UNIVERSAL hizo sobre la ola invernal ocurrida entre octubre y diciembre de 2010 en la ciudad de Cartagena de Indias con el fin de identificar la labor informativa, en aras de que los ciudadanos tomen conciencia de la problemática del cambio climático y puedan emprender acciones informadas para disminuir su vulnerabilidad.

## OBJETIVOS ESPECÍFICOS

- Identificar a qué temas se les dio mayor visibilidad.
- Establecer las nociones de cambio climático presentes en el cubrimiento informativo de la ola invernal.



# MARCO DE REFERENCIA

## 1. Antecedentes de la Investigación

Específicamente, sobre los análisis de contenido de noticias ambientales, no se encontraron referencias a nivel local. En los últimos años se han hecho más frecuentes las publicaciones periodísticas relacionadas con el medio ambiente y en especial con los asuntos relativos al cambio climático y cómo este fenómeno puede afectar al planeta en general y a la población en particular.

Distintos estudiosos a nivel nacional e internacional han trabajado el tema de las noticias ambientales.

### ANÁLISIS NOTICIOSOS

Sobre el análisis del cubrimiento noticioso específicamente, se encontró en Colombia el trabajo de grado titulado. “El periodismo ambiental como fuente necesaria para la educación periodística” realizado por Medina (2008), de la Universidad Javeriana de Bogotá Colombia, en la cual hablan de la importancia y los aportes que ha hecho el periodismo ambiental ante la problemática y crisis ambiental que se está viviendo.

También está el texto de Morales y Herrera “*Una mirada a la violencia que leen los samarios*”, realizado en el año 2011, que se centra en el tema de violencia y es pertinente

citarlo porque hace un análisis sobre la manera como se estructuran las noticias y el tipo de tratamiento que se dio a un tema específico a partir de teorías como la de Teun Van Dijk sobre la estructura de los textos periodísticos, teniendo en cuenta el lenguaje que utilizan, su extensión y el tipo de fuentes que consultan y el origen de la información.

Otro trabajo encontrado en Colombia sobre cubrimiento periodístico es el Proyecto de Apoyo a la Prevención de Desastres en la Comunidad Andina – PREDECAN, en donde se realizó un análisis de cubrimiento Periodístico de la Gestión del Riesgo en la Subregión Andina: se estudió el discurso periodístico desde perspectivas de la comunicación para el Cambio Social. En este trabajo se explica cómo desarrollar un trabajo sistemático y serio con los medios de comunicación, periodistas y comunicadores en aras de comprender que los medios de comunicación son al mismo tiempo un producto de la cultura y un reflejo de la misma, que son mediadores entre los ciudadanos e instituciones. De ahí, según sus autores, de la importancia de observar y analizar a través de observatorios de medios y opinión pública, el trabajo que desarrollan los periodistas y la información que hacen pública.

“Los resultados evidencian los enormes retos que aún quedan pendientes de abordar en el trabajo con los medios de comunicación que, en mucho casos, más que concebir el riesgo como un proceso social, continúan registrando una tendencia a concebirlo en condición de fenómeno físico, muchas veces ajeno a las dinámicas y realidades sociales y comunitarias”. (PREDECAN, p. 6, 2009).

Los comunicadores y periodistas deben ser agentes claves que intervenga en la inclusión y el compromiso en la gestión de riesgos, crear espacios para que la comunidad pueda conocer todo sobre la gestión de riesgo y prevención del desastre.

“Los comunicadores y periodistas son agentes mediadores clave para la inclusión y fortalecimiento de la prevención como parte de la cultura; es por ello que las acciones del PREDECAN en comunicación y educación se han orientado a posicionar el tema de la Gestión del Riesgo en la agenda periodística y pública, así como a crear espacios de discusión y propuestas sobre el rol de estos actores en la reducción del riesgo”. (PREDECAN, p. 15, 2009)

Al incluir el tema de la gestión del riesgo en la agenda periodística y pública, la comunidad puede identificar los aspectos relacionados con la vulnerabilidad y así con el apoyo de las instituciones, buscar estrategias y participación para reducir los escenarios de riesgo en las diferentes regiones del país.

A nivel internacional se encontró la tesis de Mariana Del Pilar Silva, Realizada en el año 2007. *“El papel de los diarios EL COMERCIO y LA REPÚBLICA en la difusión de información sobre el medio ambiente, para el logro del desarrollo sostenible (2005 -2006)”*. En su trabajo evalúa el comportamiento de los diarios locales de Perú EL COMERCIO y LA REPÚBLICA sobre las informaciones ambientales.

Así mismo, En 1998 Luz María Aranda, presentó la Tesis titulada “*Periodismo ambiental en la escuela. Talleres de Periodismo y Medio Ambiente*”. Esta propuesta busca crear un programa de educación ambiental integrado a los currículos escolares en el país.

Para el año 2001 Nora García, presentó la Tesis titulada “*El video como herramienta para la comunicación y la educación ambiental en Chimbote. Programa: ‘El Clamor de la Naturaleza’*”, su propuesta fue entregar un material audiovisual que vincule la temática ambiental con la educación formal en la ciudad de Chimbote.

Valentina Martínez en el artículo Medios de Comunicación y Medio Ambiente publicado en el año 2003, hace referencia al deterioro del medio ambiente como una de las principales problemáticas que aqueja hoy en día al mundo y brinda un recuento histórico del periodismo ambiental en el mundo.

La naturaleza y sus recursos están siendo sujetos de acciones excesivas de explotación y contaminación. A esta situación se le ha denominado: crisis ecológica, que también puede palpase a través de los niveles de deforestación, la contaminación de los cuerpos de agua, la erosión de los suelos, la pérdida de la diversidad biológica y la contaminación del aire (...)

Los medios de comunicación, dado su alcance masivo, pueden permitir a la ciudadanía un acercamiento a este tipo de eventos, y al menos crear un estado de alerta sobre el tema. La manera en que ha sido tratada la problemática ecológica dentro de los espacios mediáticos se remonta a la década de los sesenta en Estados Unidos, cuando, a la par de una serie de acontecimientos, los medios comenzaron a mostrar interés por temas como estos. La publicación del libro *La Primavera Silenciosa*, de Rachel Carson, documentando los efectos negativos de los

pesticidas (Bowman y Fuchs, 1981; Neuzil y Kovarik, 1996), la celebración por primera vez del Día de la Tierra, así como el accidente petrolero en el canal de Santa Bárbara, fueron para muchos las situaciones que hicieron voltear a los medios de comunicación estadounidenses hacia las cuestiones ambientales (Martinez, 2003)

El movimiento ambientalista y en general el interés del público por los problemas ambientales comenzó a desarrollarse entre la década de los sesenta y setenta del siglo pasado, en primer lugar en EEUU y Canadá y después en Europa. Casi al mismo tiempo que surge el movimiento ambientalista, lo hace también el tratamiento informativo del medio ambiente. La publicación del libro *La Primavera Silenciosa* de Rachel Carson, la Declaración del Día Mundial del Medio Ambiente (Estocolmo, 1972), o los sucesivos accidentes petroleros o nucleares aumentaron la cobertura mediática de los problemas ambientales (Martínez Valdés 2003; Allan, Adam y Carter, 2000).

## **Antecedentes en el periodismo ambiental**

### **Décadas de cambio: 1960-1980**

#### **LA DEFENSA DEL MEDIO AMBIENTE**

Según el texto ‘Décadas de cambio 1960-1980’ publicado en el 2007 por el Departamento de Estado de los Estados Unidos, se aprobó la Ley para el Mejoramiento de la

Calidad del Agua, por la cual, la responsabilidad de limpiar los derrames de petróleo en el mar se hizo recaer sobre el contaminador.

El artículo, explica que aunque se reconocieron los problemas de la contaminación “Las soluciones propuestas implicaban gastos e inconvenientes. Muchos pensaron que eso reduciría el crecimiento económico del cual dependía el nivel de vida de muchos estadounidenses”. En aquel momento “El Congreso enmendó en 1970 la Ley del Aire Limpio de 1967 para desarrollar normas nacionales uniformes sobre la calidad del aire.

En 1970, la Agencia de Protección Ambiental (APA) quedó constituida como un organismo federal independiente para encabezar la campaña contra los abusos. En los tres decenios siguientes, la EPA, reforzada por una legislación que le dio más autoridad, llegó a ser una de las dependencias más activas del gobierno y emitió reglas rigurosas sobre la calidad del aire y el agua. (Programa de información internacional-Usinfo.state.gov. Publicado en Febrero de 2007).

De esta manera el tema ambiental ingresó en la agenda de los medios de comunicación, pero aun hoy continúa planteando un reto para los comunicadores.

Al respecto, López “plantea que generalmente un asunto ambiental logra convertirse en tema de debate público si se cumple alguna de las tres condiciones básica que son: que el tema genere un conflicto, esta primera condición se refiere a la atención a los problemas del medio ambiente ha puesto en riesgo a grandes intereses económicos que subsisten de algún

recurso natural disponible, la segunda hace referencia a que exista un agente que impulse constantemente el tema. Ya sean ONG ambientalistas, instituciones educativas u otros representantes de la sociedad civil. Y Finalmente que el tema aparezca frecuentemente en los medios de comunicación. Esta última condición, puede definirse a través de la frase de Bernard Cohen (1963), citado por Colle (1985) en la cual expresa que “la prensa tal vez no tenga éxito en decirle a la gente qué pensar, pero es extraordinariamente efectiva en decirle a la gente sobre qué pensar” (López, 2000).

Por otra parte está el postulado de Collin quien expresa la “importancia de la comunicación con la población a todos los niveles para reconocer los problemas más importantes y encontrar un terreno de acción común, y crear un clima de identificación y participación para poner en práctica sus decisiones. Además, el desarrollo implica cambio, nuevas formas de actuación" (Collin, 1994).

Indica que los medios de comunicación como agentes educadores deben brindar una información actual del tema y que esta información sea accesible al público con lenguaje sencillo, en donde se explique el origen real del problema porque en estos últimos años la ciudad ha sufrido las consecuencias del clima y sus posibles soluciones.

La idea, según el documento, es que se brinden programas que estén, “al alcance de los ciudadanos soluciones prácticas que puedan llevar a cabo en su vida diaria y se puedan adaptar a los nuevos cambios que debemos afrontar, se debe brindar la posibilidad de acceso a mayor información y seguimiento de las noticias sobre mitigación y cambio climático para que el público evalúe el estado en que se encuentra la ciudad”. (Colin y Villet 1994).

“Para entender el rol de los medios de comunicación en el desarrollo y elaboración de la temática del medio ambiente, se debe trasladar la investigación hacia un marco constructivista, en donde se reconozca el principio de la resonancia cultural de algunos temas sobre otros y el papel de los medios en la construcción de los problemas sociales, especialmente en los referentes al medio ambiente, porque el foco sobre los problemas sociales —incluidos los ambientales— se encuentra encima de los mismos medios” (Hansen, 1991), Citado por Julieta Carabaza González, en el documento. “El papel de la prensa en la construcción de las representaciones sobre la problemática ambiental en los habitantes de Saltillo, Coahuila.

Por su parte, Martín Barbero en el año 1998, profundiza sobre el papel que juega la comunicación en la configuración de los nuevos modelos de la sociedad, en donde la cultura cambia cuando las mediaciones tecnológicas (medios de comunicación) modifican el estatuto cognitivo del saber y la razón de una colectividad.



# MARCO TEÓRICO

Las investigaciones que se han hecho en las últimas décadas sobre el contenido ambiental en los medios de comunicación tanto a nivel internacional como nacional, Einsiedel y Coughlan (1993), Fregoso (1993), Hester y Gonzenbach (1995), Yescas Laguna (1999-2000), Martínez (2003) y Carabaza (2004) coinciden en que este tema no se encuentra presente de manera permanente en los medios de comunicación; están de acuerdo con que la temática ambiental dentro de los espacios informativos es escasa y simplista, ya que parece que los diarios y los noticieros tienen una perspectiva reducida sobre el tema.

Concuerdan con los trabajos de Hester y Gonzenbach quienes aseguran “que los grados de atención que otorgue un medio a un evento medio ambiental dependen de la espectacularidad que esté presente. Es decir, parece que algo espectacular tiene que ocurrir para concebir al medio ambiente como un tema saliente para los medios y para la mayoría de los americanos” (Hester y Gonzenbach, 1995).

A nivel local también se evidencia que en general, este tipo de temas solo se cubren cuando se presentan acontecimientos ambientales de gran impacto, a pesar de que la problemática ambiental es algo constante.

En el libro Medios de Comunicación y Medio Ambiente; creado por Martínez (2003) indican que: “se refiere a un debate que nace en el momento en que los medios son capaces de

instituir temáticas de opinión pública y que en el caso no solo de la agenda medio ambiental influyen otros actores como el público y los políticos. En este sentido, el establecimiento de la agenda ambiental ha tratado de determinar la medida en que los medios dirigen la opinión pública en esta materia, o viceversa, cómo la opinión pública dirige a los medios. (...) A pesar de que el medio ambiente es una “esencia” que nos acompaña cotidianamente, y que la sociedad vive sumergida en ella, ha pasado relativamente desapercibida para la mayoría de la población. Al parecer, han tenido que ser los medios los que la “descubran” y nos muestren su “realidad”. El comprender el papel que juegan los medios dentro de la problemática ambiental es un proceso complejo donde intervienen diversos actores, en el cual hay que reconocer de alguna manera u otra, que se está construyendo una percepción en las audiencias (Martínez ,2003. p.2).

### **Los avances: No todo son malas noticias**

Pero no todo son malas noticias, pues algunos teóricos ya reconocen el aumento progresivo del cubrimiento ambiental con miras a educar a la población. “La aparición de las noticias de degradación ambiental en las primeras páginas y editoriales de los periódicos y la multiplicación de las reclamaciones ciudadanas, indican que asistimos a una progresiva toma de conciencia. Sin embargo, las incomprensiones y las reticencias a la modificación de comportamientos siguen siendo importantes y existe una fuerte tendencia hacia planteamientos parciales y reduccionistas que ignoran la dimensión global de los problemas ambientales” (Calero, Wliches y Gil, Pp. 249-284,2006)

Por su parte, San Millán, indica que con las diferentes catástrofes que ha vivido el planeta, la sociedad se ha alarmado y los medios de comunicación en su deber de informar y educar han hecho la tarea de realizar el cubrimiento. Enfatiza en que “para que los medios de comunicación tengan un papel activo en la educación ambiental de los ciudadanos, es imprescindible la intervención del receptor en el proceso comunicativo, pasando a ser actor y emisor del mensaje recibido”. Según el documento no basta con implantar nuevas secciones, mostrar imágenes o adaptar el lenguaje periodístico a la población, sino que es necesaria una confluencia entre la noticia y el receptor, para así fomentar la participación ciudadana en los medios y desde éstos. (San Millán, 2003).

Desde hace algunas décadas se viene llamando la atención acerca de la situación de auténtica emergencia planetaria en la que estamos inmersos (Bybee, 1991). Una situación que amenaza con el colapso de las sociedades humanas (Diamond, 2006) e incluso con una sexta gran extinción de especies, de la que los seres humanos seríamos a la vez causantes y víctimas (Lewin, 1997; Broswimmer, 2005).

También, Al Gore con su película y libro titulado “Una verdad incómoda” presentado al público desde 2007, ha contribuido a difundir la gravedad de un cambio climático ya en marcha, sus causas y la necesidad de hacerle frente con la mayor urgencia.

Todos estos factores han permitido que las noticias ambientales aumenten y que el problema ambiental no sea solamente un problema de científicos o entidades preocupadas por preservar el medio ambiente.

El tema ambiental hace parte de la responsabilidad social de los medios, en su compromiso de informar y educar. “Aunque los objetivos de los medios de comunicación se centran fundamentalmente en la información, también deberían tener un papel importante en la educación , ya que el ciudadano formado y no solo informado será capaz de tomar decisiones más adecuadas y actuará a favor de las mejores soluciones” (Marthor; 2002).

Para que los medios puedan cubrir este tema de manera adecuada, surge la necesidad de fortalecer la especialidad del periodismo ambiental y de crear sistemas de intercambio de información entre periodistas iberoamericanos, para un mejoramiento en la calidad de la información. Esto ha motivado el origen de valiosos aportes teóricos (Fernández 1995), (Torres 1999), metodológicos (Fundación Konrad Adenauer 2004) y propuestas para el cambio de estrategias comunicativas, con miras a alcanzar mejores niveles de desarrollo (Encalada 2006).

Los medios tradicionales, han hecho algunos aportes al publicar algunas noticias relacionadas con esta problemática. Pero el hecho que lo mencione no significa que aborden el tema como debe ser. La información y divulgación de estas noticias suelen ser generales, ya que, comúnmente, no existen secciones específicas y permanentes de información ambiental que tengan en cuenta lo local y que ayuden a crear estrategias para educar a la sociedad, de modo que las cuestiones ambientales tomen la importancia que merecen.

## **De acuerdo con el informe Proyecto Índice de Reducción del Riesgo (IRR)**

El Proyecto IRR fue realizado por la organización española de investigación humanitaria DARA en el año 2009:

El impacto de diversos tipos de amenazas naturales está aumentando en todo el mundo, pero con un grado más elevado en los países en vías de desarrollo debido especialmente a los mayores niveles de exposición y vulnerabilidad que presentan estos países. Históricamente el tema de desastres, considerados estos, como consecuencia directa de la naturaleza y, por tanto, casi inevitables, se ha tratado desde la respuesta humanitaria. Sin embargo, esta visión ha ido cediendo terreno a otra más integral que reconoce que la forma en que la sociedad se desarrolla contribuye de forma determinante a los niveles de pérdidas y daños sufridos.

Según el artículo, es necesario que al enfrentar este tipo de situaciones deban estar preparados y realizar con profesionalismo y un buen cubrimiento.

### **Consejos para la cobertura de eventos traumáticos en su comunidad:**

Asimismo en el documento Tragedias y Periodistas, guía para una cobertura más eficaz (Online), brindan consejos para realizar una cobertura relacionada con eventos traumáticos que pueden vivir una comunidad.

A continuación cinco consejos dados por la guía para una cobertura más eficaz, Tragedias y Periodistas, presentada en el año 2003 por el Centro Dart para el Periodismo y Trauma:

1. Tenga presente el hecho de que la cobertura de un evento traumático tendrá un impacto en sus lectores, audiencia u oyentes de radio. Recuerde que el tono que decida usar en la cobertura puede influir el tono de la reacción al acontecimiento en la comunidad.
2. Escriba historias a cerca de la vida de las víctimas y el efecto que sus vidas tuvieron en la comunidad. Éstas suelen ser historias breves sobre las víctimas, sus pasatiempos favoritos, aquello que los hacia especial como persona y el efecto que su muerte genera en la comunidad. En muchas ocasiones, los familiares de las víctimas desean hablar con los reporteros cuando saben que éstos tienen la intención de escribir este tipo de reportaje. Estas historias breves pueden ser publicadas diariamente en un formato similar hasta que todas las víctimas de las tragedias hayan sido incluidas. Éstas, a su vez, pueden en algunas ocasiones llevar a historias más grandes.
3. Facilite foros en donde la gente pueda expresar lo que piensa, particularmente cuando desean expresar palabras de aliento y apoyo. Ofrezca listas de distintas maneras en las cuales las personas puedan ayudar y ser ayudadas. Frank M. Ochberg, M.D., presidente emérito del comité ejecutivo del Dart Center for Journalism & Trauma, dice que “Los periodistas y terapeutas enfrentan retos similares en el momento que se dan cuenta que sus sujetos están todavía en riesgo. Las técnicas usadas tanto por los periodistas como los terapeutas son distintas pero los objetivos son los mismos: informar al público a cerca de los recursos que pueden ser de ayuda.”

4. Encuentre distintas formas en las cuales la gente esté ayudando, incluyendo actos de bondad, y reporte sobre estas historias durante todo el proceso. Este tipo de historias pueden dar esperanza a la comunidad.
5. De manera constante, pregúntese usted mismo: ¿Qué es lo que el público necesita saber y qué cantidad de cobertura puede cumplir este objetivo? ¿Hasta qué punto un medio de comunicación se encapricha con una historia que no es de interés público? Una comunidad refleja mucho más que una historia acerca de un asesinato masivo o un desastre. La cobertura debe reflejar esto.

El trabajo periodístico que debe realizar un medio de comunicación ciertamente es de informar sobre el desastre ocurrido, el número de víctimas, damnificados, daños en la infraestructura, las ayudas nacionales e internacionales por mejorar la situación de la población que se encuentra vulnerable. Este tipo de información es la más común en las noticias publicadas por el periódico, no obstante, lo más importante que deben incluir los medios de comunicación sobre el tema de inundaciones, desastres, es notas donde se divulgue información de prevención y mitigación en desastres.

“En sus ediciones normalmente no incluyen medidas y acciones que deberán realizar los afectados para mitigar en mejor forma el impacto del desastre. Además, escasamente dan a conocer las recomendaciones emanadas de las entidades del socorro, olvidándose de algo importante: los daños psicológicos, morales y físicos de las víctimas y difícilmente le dan seguimiento a las etapas de reconstrucción” (Marroquín, 1996).

En esta guía de recomendaciones, destacan que el comunicador debe conocer los conceptos básicos para informar a la población y convertirse en un actor clave en los procesos de la prevención.

### **El periodismo ambiental y sus roles: una aproximación conceptual**

La información ambiental con que cuenta la ciudadanía en la actualidad le ha llegado a través de los diferentes medios de comunicación. Actualmente, podemos encontrar en los medios de comunicación información ambiental.

Desde hace décadas se viene alertando sobre la importancia del tema.

El periodista Joaquín Fernández, quien ha hecho diversos aportes a su estudio en España, definió el periodismo ambiental como “esta especialidad periodística, cargada de futuro, que se ocupa de la actualidad relacionada con la naturaleza y el medio ambiente y en especial de aquellos aspectos que tienen que ver con su degradación”(Fernández, p. 11, 1995)

El periodismo ambiental debe despertar y crear conciencia ambiental con el fin de que la sociedad adquiera una mayor sensibilidad con respecto al medio ambiente y a sus problemas. En las noticias presentadas se ve una falta de especialización por parte de los periodistas al referirse con la información ambiental.



Javier Fernández del Moral y Francisco Esteve, definen la Información Periodística Especializada (I.P.E.) Como “aquella estructura informativa que penetra y analiza la realidad de una determinada área de la actualidad a través de las diferentes especialidades del saber, la coloca en un contexto amplio, que ofrezca una visión global al destinatario, y elabora un mensaje informativo que acomode el código al nivel propio de la audiencia, atendiendo sus intereses y necesidades.”(Fernández y Esteve, p.16, 1993)

La información periodística debe tener claro los intereses y conocer las necesidades de la audiencia para la cual escribe para poder ofrecer una correcta transmisión de los mensajes.

Según Javier Fernández del Moral y Francisco Esteve, la especialización periodística surge, según por la propia sociedad que demanda, cada vez más, una información más objetiva y con un tratamiento en mayor profundidad. La sociedad se ha vuelto actores participativos y críticos de los medios de comunicación.

El artículo ‘Estructura y función de la comunicación en la sociedad’, de Harold Laswell,(1985) permite analizar los textos desde el punto de vista de las funciones que debe tener la comunicación en la sociedad: “vigilancia del entorno, revelando amenazas y oportunidades que afectan a la posición de valor de la comunidad y de las partes que la componen; correlación de los componentes de la sociedad en cuanto a dar una respuesta al entorno, y transmisión del legado social”(Lasswell,p.10,1985)Tomado del Artículo Estructura y función de la comunicación en la sociedad. Harold D. Lasswell Pág. 1

“El modelo de Laswell es un modelo básicamente descriptivo cuya finalidad es establecer los ámbitos de análisis de los actos comunicativos los cuáles podían ser descriptos a partir de responder 5 interrogantes:¿(1) Quién dice (2) Qué, en (3) Qué Canal, (4) a Quién y con (5) Qué Efecto?”(Lasswell, 1948) (Tomado del blog comunicólogos)

La teoría de la aguja hipodérmica, desarrollada por Laswell es tomada textualmente de la crítica realizada por John B. Thompson

Según Laswell, los líderes de opinión son personas con carreras periodísticas que buscan el bien común y forman parte de los mediadores entre la política y la sociedad, con esto se genera un estímulo – respuesta que es causa de una reacción inmediata al mensaje por parte de la masa (grupo grande de personas). Así, mientras más se repita la información expuesta, más probabilidad hay que se haga realidad.

Esta la teoría otorga un poder enorme a los medios, asegurando que estos son creadores de posiciones políticas e ideológicas, ya que los medios emplean la encuesta y el naciente análisis de contenido como estrategias para predecir la reacción de las masas. Al saber entonces la reacción podrían estructurar mensajes que influyan en las creencias y posturas de la sociedad.

## **Analizar las noticias**

“habla de analizar las noticias, en primer lugar, como un tipo de texto o discurso periodístico, así como los diversos niveles o dimensiones de la descripción y de las unidades o categorías utilizadas para caracterizar explícitamente esos niveles o dimensiones. Este análisis

deberá responder a la pregunta acerca de las especificidades estructurales del discurso periodístico.”(Van Dick, 1990)

En el caso de este trabajo, esta teoría sirve para analizar la estructura de las noticias publicadas por EL UNIVERSAL acerca de la ola invernal 2010, en el periodo de Octubre- Diciembre 2010.

### ***Teun Van Dijk: Análisis crítico del discurso***

El análisis crítico del discurso es un enfoque interdisciplinario que se fundamenta en el estudio sobre el poder que ejerce el discurso o como lo plantea Van Dijk “Es un tipo de investigación analítica sobre el discurso que estudia primariamente el modo en que el abuso del poder social, el dominio y la desigualdad son practicados, reproducidos, y ocasionalmente combatidos por los textos y el habla en el contexto social y político.”(Van Dijk, p.23, 1999).

Van Dijk, considera que: “los textos narrativos son formas básicas globales muy importantes de la comunicación textual” (Van Dijk, p.153, 1983)

Explica la superestructura como: “un tipo de esquema abstracto que establece el orden global de un texto y que se compone de una serie de categorías, cuyas posibilidades de combinación se basan en reglas convencionales” (Van Dijk, P. 144, 1978)

El análisis del contenido, nos ofrece la posibilidad de investigar sobre la naturaleza del discurso. Es un procedimiento que permite analizar y cuantificar los materiales de la comunicación humana. En general, puede analizarse con detalle y profundidad el contenido de cualquier comunicación: en código lingüístico oral, icónico, gestual, gestual signado, etc. y sea

cual fuere el número de personas implicadas en la comunicación (una persona, diálogo, grupo restringido, comunicación de masas...), pudiendo emplear cualquier instrumento de compendio de datos como, por ejemplo, agendas, diarios, cartas, cuestionarios, encuestas, test proyectivos, libros, anuncios, entrevistas, radio, televisión... (HOLSTI, p.8, 1968)

### **La noticia como discurso**

Teun van Dijk en el libro "La noticia como discurso" analiza la manera como debe estructurarse la noticia, a través del discurso; incluyendo el estilo y la retórica periodística.

Aquí se empieza hablar de una Superestructuras y macro estructuras, estas estructuras globales están dadas para caracterizar el tipo del texto, las cuales establecen el orden global del texto. En el discurso periodístico existe una superestructura y esta la encontramos para el tipo de texto que es la noticia.

#### **Superestructura periodística:**

- Titular
- Encabezado
- Episodio: Suceso – Antecedentes – Consecuencias
- Comentarios o reacciones. Transcripciones verbales – Conclusiones personales. (Van dick, 1990)

Cada una de estas categorías necesita algún tipo de contenido de un texto que son la macro estructuras.

Por su parte Paulo Freire, trata de la imposibilidad de reacción que tienen las personas cuando carecen de educación, en comparación con las personas educadas. Este concepto permite sumar argumentos acerca de la importancia de la participación de los medios de comunicación en la educación ambiental, como una manera de reducir la vulnerabilidad de la población frente a los fenómenos climáticos. (Freire, 1970)

Se considera noticia a todo hecho ocurrido no muy común dentro de una comunidad o como lo cita la tesis realizada por Araque Berbeo Kelly Milena y Cote Melo Andres Camilo (2011)

### **¿Qué entendemos por noticia?**

Noticia es todo aquello que proporcione una "nueva información", pero incluso este tipo de respuesta presenta alguna ambigüedad. Hay muchos tipos de conceptos en lo que se refiere a la noticia, por ejemplo: nueva información sobre sucesos, objetos y personas; así como, un programa que se proyecte en la **tv** o quizás en la radio y del cual conocemos informaciones periodísticas; así como también, un informe periodístico sobre sucesos de la actualidad. Generalmente, cuando se analiza una noticia se centra en los problemas de organización, las rutinas periodísticas, los valores y el control político de una corporación.

Sin embargo, para Teun Van Dijk, la noticia implica los siguientes conceptos:

1. Nueva información sobre sucesos
2. Un programa (televisión, radio) en el que se presenta ítems periodísticos

3. Un informe periodístico en el cual se ofrece una nueva información sobre sucesos recientes.

En el análisis de la noticia periodística, que es un objeto complejo, es necesario un trabajo en densidad que articule tres niveles, el de la construcción de la noticia (centrado especialmente en la tarea de los productores, el del discurso periodístico (centrado en el mensaje) y el que cruza la noticia con las expectativas y el valor de los receptores con los imaginarios sociales y la opinión pública, y que son atravesados por el concepto de contrato de lectura. Los dos primeros niveles se articulan con el tercero - en términos de interpretación y de necesidad epistemológica-, por lo que la categoría del receptor se encuentra también presente en todos ellos.

# METODOLOGIA

La presente investigación tendrá su proceso metodológico a través del análisis de contenido del periódico El Universal, haciendo uso de herramientas cuantitativas para medir la cantidad de textos que abordan los distintos temas.

Las herramientas del análisis cuantitativo ayudarán a determinar los patrones principales del cubrimiento periodístico que se hizo de la ola invernal.

Este sistema, (análisis de contenido) según cita el libro sobre Cubrimiento de la Gestión del Riesgo de Berelson “permite describir tendencias en el contenido de la comunicación, develar diferencias en el contenido de la comunicación, comparar mensajes, niveles, medir la claridad de los mensajes, identificar intenciones, apelaciones y características de comunicadores y revelar centros de interés y atención para una persona, un grupo o una comunidad” (Berelson, 1971).

El análisis sistemático y replicable de los símbolos de la comunicación, a los cuales se le ha asignado un valor numérico de acuerdo a las reglas de la validez enmarcadas en el contexto de los métodos cuantitativos, para describirla, sacar inferencias sobre su significado y realizar inferencias de la comunicación y su contexto, tanto desde la perspectiva de la producción como de su consumo” (Riffe, 2005).

# ANÁLISIS DE LA INFORMACIÓN

## RESULTADOS

La información analizada corresponde a noticias publicadas por el periódico El Universal por motivo de la Ola Invernal, el análisis fue del periodo de octubre, noviembre y diciembre del 2010. Para el análisis de textos, se tuvieron en cuenta 53 noticias publicadas por el periódico durante la ola invernal.

### OCTUBRE 2010

En la supervisión que se llevó a cabo sobre el contenido de las noticias divulgadas por El Universal durante este periodo se encontró aproximadamente catorce noticias que contenían los siguientes temas: lluvias, deslizamiento, damnificados, movilidad, fenómeno, mareas, inundaciones, Distrito, bomberos, fenómeno, Ideam. En general, la palabra lluvia es la que más se repite seguida de mareas, las lluvias eran el tema central de las noticias ya que fueron el detonante para que se desencadenaran las inundaciones que afectaron a varias zonas de la ciudad; se realizó cubrimiento detallado del tema de las mareas (en este tema fueron publicadas siete notas) ya que se le explican a la comunidad a qué nivel se encontraba el mar, y que nivel llegaría las próximas horas.

Un tema que también se menciona es el de las ayudas a damnificados. Por ejemplo la noticia publicada el 16 Octubre 2010—“Ayer la primera dama María Clemencia Rodríguez de Santos entregó en esta vereda del corregimiento La Boquilla 120 kits con víveres y otros



productos para el hogar, a familias damnificadas por el invierno en Cartagena.” En esta nota se hace mención de las ayudas que una vez más se entregan a la comunidad afectada por el invierno.

Por otro lado, se hace uso de entrevistas a líderes de comunidades de zonas afectadas por las mareas altas, un punto de gran importancia ya que se da a conocer las inconformidades que se deben a la poca gestión del gobierno para resolver totalmente el problema de las inundaciones, y así no tener que vivir la misma historia de todas las épocas en que el invierno toca a esta ciudad. Se conoció por parte de un líder de una zona aledaña al mar la boquilla que el problema de las inundaciones se debe a la construcción de la bocana estabilizadora de las mareas, ya que desde que se construyó esa obra perjudica a esta zona porque no permite el flujo y contra flujo de las aguas cuando crece la marea porque la boca grande se cierra y trae como consecuencia la inundación a este sector.

En cuanto al tema de los fenómenos, el periódico aunque hace poca mención de esto al referirse a ellos realiza un buen uso de este y explica de manera científica a la comunidad acerca del fenómeno de “mareas astronómicas” donde se informa que este fenómeno se forma por la atracción que el sol y la luna ejercen sobre el mar.

Dentro de las noticias sobre los deslizamientos que ocurrieron en zonas de altas riesgo de la ciudad, se encontró la situación que afrontaban en ese momento los habitantes de las zonas aledañas a las faldas de la popa; un habitante de esa zona se pronunció ante el distrito sobre una

obra que realizaron en la carretera y que al momento de llover esta desviaba las aguas hasta llegar directamente hasta su vivienda, y se muestra el panorama que vivían las personas en ese entonces. Se indagó también acerca de este tema con otra familia afectada de ese mismo sector donde afirmaban que los deslizamientos son comunes en esa zona, sobre todo cuando se presentan lluvias continuas, contaron además que el distrito está enterado de esta problemática pero hasta la fecha no les habían solucionado nada.

En el análisis general de la información encontrada, se puede expresar que la gran mayoría de las notas encontradas apuntan como tema central a las mareas altas y los damnificados por las lluvias, pero no se da una cifra exacta del total de los damnificados, se mencionan entes gubernamentales como el distrito solo para mencionar las inconformidades de los habitantes, acerca de una obra que realizó el distrito para el mejoramiento de la carretera de subida a la popa que beneficia a algunos habitantes pero a otros no, como es el caso de Tomás Ayala quien se mostró inconforme por que dicha obra permite el desvió de las aguas y estas hacen que su vivienda se inunde completamente. Otros habitantes de la zona se mostraron inconformes con el Distrito al no informar a la comunidad si estos entes están adelantando algunas labores para dar una posible solución a las zonas afectadas. Por otra parte, el diario en ninguna de las noticias encontradas menciona por ningún lado el tema de cambio climático.

## **NOVIEMBRE 2010**

En el monitoreo que se hizo en el mes de noviembre sobre las inundaciones que afectaron a la ciudad de Cartagena. Se encontraron aproximadamente 18 noticias. La información obtenida se clasificó en temas referentes a cuestiones del agua, es decir su contaminación, derrumbes, desastres naturales, desechos, lluvias, caños, damnificados, tormentas tropicales, emergencia, aguacero, asentamientos humanos en zonas de alto riesgo y ayudas a las poblaciones afectada por la ola invernal.

En la parte de autores o actores de noticias ambientales (Individuos e instituciones) a los que se hace referencia en el artículo., se encontraron empresas, gobierno distrital, funcionarios públicos, el Dadis, Armada Nacional, Defensa Civil, organizaciones de prevención y desastre. Estas publicaciones están basadas más en medidas políticas y administrativas, sobre las ayudas a los barrios afectados, las pérdidas económicas y no hacen mención sobre los Comités Departamentales y Municipales para la Prevención y Atención de Desastres.

Sobre las medidas que tomaría la ciudad de Cartagena ante el invierno en esta noticia publicada el 2 de noviembre de 2010 - 10:55 p.m., solo se hace referencia de la suspensión de algunos eventos que se tenían previstos en la agenda de las Fiestas Novembrinas, no hicieron mención sobre programas de prevención y reducción de desastres que se realizarían si continuaban las intensas lluvias y en caso de que crecieran las emergencias en los diferentes barrios afectados.

Las lluvias del 2 de Noviembre del 2010, dejó más de 50 barrios inundados, casas destruidas y semidestruidas por deslizamientos de tierra, personas desaparecidas, servicios públicos suspendidos y el derrumbe de un muro de contención, en esta nota periodística publicada por el diario describen cuales fueron las consecuencias de las lluvias y las dificultades que tuvieron que vivir los damnificados mientras las acciones de evacuación se desarrollaban

Por otra parte las emergencias que ocurrieron en las empresas de la zona Industrial de Mamonal se provocó por el desbordamiento del caño Casimiro, la población se quejó por la falta de limpieza y canalización de los caños, dado a la cantidad de basuras que las personas tienden a tirar en los caños que terminan provocando el desbordamiento; en esta nota se muestra porque sucedieron las inundaciones en la zona industrial de la ciudad y como esta afecto a los barrios aledaños. Esta parte solo hacen mención del problema de la inundación que vivieron las empresas en el momento que se sucedió esta situación en la zona, se dio la explicación de que por el taponamiento del caño se vieron afectados, analizando la situación de la ciudad cuando las temporadas de lluvias de cada año azotan no se encontró artículo periodístico que estuvieran brindado información o creando conciencia en los habitantes para prevenir próximas inundaciones.

En el tema de ayudas se encontró la nota publicada el 2 de Noviembre de 2010, Distrito despliega brigadas de ayudas. Piden solidaridad con afectados, solo hace referencia a las

unidades de apoyo de la Defensa Civil, Bomberos, Centro Regulador de Urgencias, para que evalúen la situación de riesgo de las familias

Para luego proceder a tomar la decisión de evacuación por las condiciones en que se encuentran sus viviendas.

En los temas mencionados en el monitoreo que se realizó se encontró que la palabra ayuda a los damnificados se hizo mención varias veces. Los siguientes textos fueron seleccionados del periódico El Universal estas menciones están relacionadas con ayudas a la población afectada.

La noticia publicada el 03 de Noviembre del 2010, con titular “No los dejaremos solo”: Alcaldesa, estas fueron la palabra pronunciadas por Judith Pinedo al hacer el recorrido por los diferentes varios afectados por las inundaciones y deslizamientos que se presentaron en los distintos sectores de la ciudad, coordinando así un equipo conformado por 30 unidades de apoyo de la Defensa Civil, Bomberos, Policía y Brigadistas, para realizar entregas de alimentos a los damnificados.

Otra nota relacionada con ayudas: El gabinete distrital encabezado por la alcaldesa Judith Pinedo realizó una reunión para calcular la magnitud de la emergencia invernal y así el Distrito disponer de recursos para ayudar a los damnificados.

Otro artículo publicado por el periódico el 03 de Noviembre del 2010, solo hacía referencia a Damnificados piden ayuda, donde invitaban a la comunidad a realizar donaciones en una cuenta bancaria.

En las noticias del 04 de Noviembre del 2010, Alcaldía entregará casa a casa ayudas a damnificados - Después de realizar el censo, la Alcaldía dispuso entregar las ayudas a los sectores que tuvieron inconvenientes en la Localidad 2, en las riveras del canal Matute, en los sectores de Fredonia, Magdalena, Zarabanda y en El Pozón; y en Policarpa en la Localidad 3. En total, serán atendidas unas 2.500 viviendas afectadas. En colchonetas, sábanas, kit de aseo y mercados, serán entregados a las personas afectadas en sus viviendas.

En la nota publicada el 04 de Noviembre del 2010, Alcaldía combate el hambre y entrega ayudas a damnificados. Aquí se encontró información de entrega por parte de la Alcaldesa Judith Pinedo comida para calmar el hambre que acosa a más de 2.000 familias afectadas, entrega de colchonetas y kit de aseo personal.

Cartagena: llega ayuda humanitaria a barrios afectados - 5 de Noviembre de 2010, la Administración Distrital organiza la salida de los kits de ayuda humanitaria desde el Coliseo de Combate, destinada a los damnificados por la emergencia invernal.

En otro artículo del 5 de Noviembre de 2010 titulado ‘Alcaldía combate el hambre y entrega ayudas a damnificados’, informa que “Los habitantes de Villa Hermosa recibieron almuerzos calientes en el día de ayer y fueron atendidos por la alcaldesa, Judith Pinedo., para calmar el hambre de más de 2.000 familias vulnerables por el aguacero que se prolongó en la ciudad afectando Villa Hermosa, Policarpa y otros barrios de la ciudad, que lo perdieron todo”.

En estas notas se hacen mención de las diferentes ayudas que entrego la Alcaldía de Cartagena a todos los afectados por el invierno en la ciudad, todas estas estuvieron relacionadas con los kit de ayudas humanitarias que se entregaron.

La palabra ayudas y damnificados fueron los protagonistas de esta historia. Año tras año aumenta el número de daños por efectos del invierno y las ayudas humanitarias para calmar la situación no son suficientes; el periódico uso la entrevista para diferentes representantes de las entidades del gobierno distrital en la nota publicada el 28 de Noviembre de 2010 habla de los diferentes países entre ellos Francia se mostraron preocupados por la situación del Departamento Bolívar, ante este fuerte invierno y El Embajador de Francia en Colombia, Pierre Jean Vandoorne, le expresó su solidaridad al gobernador de Bolívar Alberto Bernal Jiménez al tiempo que dijo estar dispuesto a través de su gobierno, a conseguir ayudas humanitarias para las familias damnificadas.

En esta no se habían conocido cuantos damnificados se habían registrado en la ciudad, en esta entrevista solo se puede observa la preocupación de los diferentes gobiernos internacional por la situación que aqueja a la ciudad, el gobernador expreso que no se tenía recursos suficientes para cubrir todas las zonas afectadas.

Las inundaciones afectan la infraestructura, carreteras, hospitales y puestos de salud de los barrios quedan destruidos. Antes de buscar solo ayudas, económicas y materiales para Los damnificados, la Alcaldía de Cartagena con ayuda del Gobierno Nacional mire la inversión que se puede hacer para mejorar la infraestructura y así para evitar inundaciones, la ciudad es

vulnerable y si no se empiezan a tomar medidas de prevención en los próximos años podrían presentarse inundaciones similares o peores que las suscitadas del 2010.

La problemática que vivió la ciudad por la fuerte ola invernal que se presentó en el año 2010 fue abordada por El Universal, pero los contenidos informativos que se encontraron no maneja una profundización de cómo está la ciudad frente a la realidad ambiental.

## **DICIEMBRE 2010**

Sobre la Ola invernal que azotó a la ciudad de Cartagena a finales del año 2010, en el mes de diciembre, El periódico El Universal publicó 21 noticias sobre la emergencia invernal que vivió la ciudad, las cuales son el objeto de estudio de este análisis.

Lo que predomina en estos artículos, es información acerca del momento de las lluvias y qué han generado estas en la ciudad, por ejemplo la noticia publicada el 1 de diciembre de 2010 - 12:35 a.m, San Pedro repite inundaciones: en esta nota solo hacen referencia a la inundación que sufrió el barrio, no se brinda información a los habitantes sobre cómo pueden prevenir o como la comunidad puede prepararse para una próxima inundación; se sabe que el barrio es vulnerable ante las fuertes lluvias que azotan la ciudad, pero no existen planes que sirvan para preparar a la comunidad para que este lista a enfrentar una inundación.

También se encontró que en las noticias publicadas en el mes de diciembre se halló una sola nota donde se habla de prevención: Publicado el 1 de diciembre de 2010 - 3:32 p.m. cuyo titular de la noticia fue: Emergencia en Cartagena: funcionan labores de prevención. Aquí encontramos



que la palabra “prevención” es nombrada dos veces, la primera se utiliza para referirse a los planes que desarrollo la alcaldía “Comenzaron a verse en Cartagena los resultados de los programas de prevención que ha desplegado la Alcaldía a raíz de la emergencia que vive esta ciudad tras los aguaceros que siguen cayendo en esta ciudad”. Y la segunda se emplea para mencionar lo oportuno de la evacuación de las personas afectadas del barrio Kennedy “Gracias a un trabajo previo de prevención las familias habían sido evacuadas el día anterior debido al mal estado del inmueble y el riesgo de la zona que estaba ubicado. No se encontró información que instruya al ciudadano sobre cómo puede contrarrestar una nueva ola invernal y que no haga lo de siempre: dejar su hogar y esperar ayudas del gobierno.

Por otra parte en la noticia publicada el 2 de Diciembre de 2010, dice cuál fue la causa de las inundaciones en Mamonal y Policarpa “El alcalde de la localidad 3 Edgar Arrieta, afirmó que la causa de las inundaciones está en el taponamiento que las empresas de Mamonal le aplicaron al canal Policarpa 2, con el objetivo de ampliar sus predios”. “los bomberos realizaban maniobras para liberar los caños de los taponamientos de basura, que no se sabe a ciencia cierta de donde provenían”. “La calle 60, del barrio Canapote, que comunica con el puente Romero Aguirre, volvió a inundarse por efectos del crecimiento del caño Juan Angola y por el taponamiento habitual de los desagües que están en esa zona”.

Como se menciona en el párrafo anterior, se dice porque ocurren las inundaciones qué las causo en ese momento, pero no hay explicación más profunda o completa que la que ya se ha mencionado anteriormente, se habla de la tragedia, de los barrios inundados, de las consecuencias de la ola invernal, si bien se dice que la inundación fue causada por el

taponamiento de las cañerías y el canal Policarpa 2, no hay un artículo donde se le informe a la ciudadanía que las lluvias es un fenómeno normal de la naturaleza y que ocurrirá cada temporada invernal y que para prevenir las inundaciones es necesario que las cañerías estén destapadas y esto se logra con la ayuda de todos, no arrojando basuras en las calles. Solo está limitado a informar sobre la tragedia que causo la ola invernal.

También se encontró información donde se planea ayudas para los damnificados por esta ola Invernal Publicado el 3 de diciembre de 2010 - 12:01 am. “La Rama Judicial de Cartagena decidió solidarizarse con los damnificados de la ola invernal en el departamento de Bolívar, en especial de Cartagena, es por ello que tanto jueces como empleados de los distintos despachos judiciales de la ciudad, a través de la Asociación de Obras Sociales de la Justicia en Bolívar, realizarán hoy una jornada de recolección de ayudas en el primer piso del edificio Cuartel del Fijo, sede de la mayoría de juzgado de Cartagena.”

Otra nota que habla sobre ayudas a damnificados es la publicada el 27 de diciembre de 2010 - 12:01 am.” Doce billones de pesos se necesitan para reconstruir la región Caribe, por los estragos causados por la fuerte temporada invernal en 2010, que dejó más de un millón quinientos mil damnificados y considerables daños materiales y económicos en esta zona del país. Por ello los alcaldes y gobernadores de la Costa Caribe, en una reunión que se llevó a cabo en el despacho de la Alcaldía de Cartagena, propusieron la creación de un fondo como el “Forec” (Fondo de Reconstrucción del Eje Cafetero) para realizar esa reconstrucción urgente de la región Caribe”.

Como se menciona en los dos anteriores párrafos el tema central son las ayudas que por parte de las alcaldías de las ciudades afectadas se planea dar a los damnificados, pero no hay

explicación de el porque ocurrió la ola invernal, lo que se menciona es un plan para la reconstrucción de la región Caribe, pero no se menciona alguna estrategia o programa que ayude a instruir a la ciudadanía sobre las causas y consecuencias de la ola invernal, en general la gran mayoría de las noticias publicadas se centran en informar sobre las lluvias, inundaciones y ayudas que se le darán a los damnificados por parte de algunas entidades administrativas, por lo tanto la comunidad estará informada sobre las inundaciones, los damnificados pero no sobre la causa ya que no hay mención o información acerca del tema de cambio climático.

# CONCLUSIONES Y RECOMENDACIONES

De acuerdo con los planteamientos teóricos de los autores que se han mencionado anteriormente sobre la importancia de la comunicación para la educación y la concientización, es posible afirmar que sumado a los planes de emergencia, es necesario educar a la población para que sepa cómo actuar antes, durante y después de que ocurra uno de los fenómenos naturales que son cada vez más frecuentes, como las lluvias extremas.

Así pues, los resultados arrojados por esta investigación son:

Tras analizar las historias publicadas en el periódico El Universal podemos concluir que aunque El Universal cumplió con su deber de informar acerca del fenómeno ocurrido, faltó educar a la comunidad acerca de cómo se pueden evitar próximas inundaciones; también hubo falencias al explicar sobre el tema del cambio climático, sus causas y consecuencias para esta ciudad que por su ubicación es vulnerable.

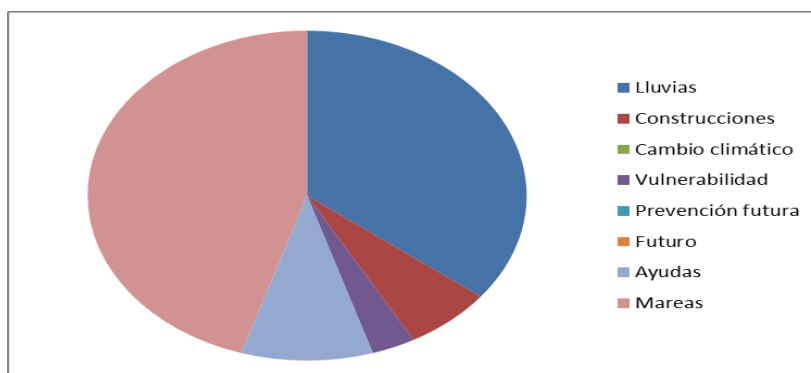


Gráfico N°1 Fuente: unidad investigativa

<b>Lluvias: 64%</b>	<b>Prevención futura:0%</b>
<b>Construcciones: 11%</b>	<b>Futuro: 0%</b>
<b>Cambio climático:0%</b>	<b>Ayudas: 47%</b>
<b>Vulnerabilidad: 3%</b>	<b>Mareas: 30%</b>

Dentro de las 53 noticias analizadas, se encontró según el gráfico N°1 que el 64% por ciento de las noticias mencionaban el tema de las lluvias y las inundaciones, este es el tema sobre el que más se habla, lo cual demuestra una visión inmediatista del asunto ya que se centra en hablar de lo que causa el problema (es decir las lluvias causan las inundaciones) con esto no se logra prevención para en un futuro afrontar una próxima ola invernal.

Apenas un 11% menciona las obras de infraestructura (construcción) que se necesita en la ciudad para reducir la vulnerabilidad de la población a fenómenos naturales como las lluvias, que son repetitivos.

Así mismo, se determinó que conceptos como el de vulnerabilidad se menciona apenas 2 veces, es decir, apenas un 3% del total del cubrimiento que se hizo durante los meses de estudio.

Por su parte, de las ayudas inmediatas a la población se habló 25 veces, es decir, un 47% de las noticias estudiadas.

No se encontró ninguna mención al concepto cambio climático, lo cual es fundamental en una época en la que los efectos de este fenómeno son cada vez más fuertes y frecuentes. El conocimiento y la concientización sobre este fenómeno permitiría generar inquietudes entre la población que deriven en posibles acciones concretas de prevención.

Sin embargo, aunque es deber de los medios ayudar en la educación de la población y buscar la información, también es deber de las entidades locales brindar la información al respecto y lo que podría señalar el cubrimiento de la ola invernal es un desconocimiento por parte de las entidades oficiales sobre los fenómenos naturales y los planes que se pueden hacer para reducir la vulnerabilidad.

Si bien la población estuvo enterada sobre los acontecimientos y las ayudas inmediatas, faltó darle a la población una perspectiva de más largo plazo que le ayudara a empoderarse de la situación.

Aunque el cubrimiento en general fue satisfactorio porque se mantuvo a la gente al tanto de la situación del ascenso del agua, las ayudas disponibles y las fallas en la atención local, no se profundizó en informar a la población sobre cambio climático sus causas, consecuencias. En el tema de prevención para el futuro se encontró que fue del 0% es decir no se le enseña a la ciudadanía como puede estar preparada para una próxima ola invernal., En el tema de vulnerabilidad se halló un 3%, es decir, que faltó más profundidad en este tema, ya que Cartagena por su ubicación geográfica es sensible a efectos del cambio climático y haciendo énfasis sobre esto ayudaría a la comunidad a entender mucho mejor lo ocurrido y así prepararse para una próxima ola invernal.

Con la información suministrada por el periódico, se puede evidenciar que la ciudad no tiene plan de contingencia y prevención para mitigar los daños, para prevenir, tampoco para enfrentar las consecuencias del cambio climático.

De acuerdo con el análisis realizado para este trabajo, se consultó al profesor de ingeniería ambiental de la Universidad Tecnológica de Bolívar German Castaño quien teniendo en cuenta la importancia del tema indicó que faltó profundizar sobre el cambio climático, entendiendo este fenómeno como: “un cambio en el clima, atribuible directa o indirectamente a la actividad humana, que altera la composición de la atmósfera mundial y que se suma a la variabilidad climática natural observada durante periodos de tiempo comparables”. (Convenio Marco de las Naciones Unidas, 1992)

**Tras analizar el cubrimiento periodístico de la ola invernal 2010 consideramos que es recomendable**

1. Crear una sección exclusivamente para tratar temas medioambientales
2. Informar con más profundidad acerca del cambio climático
3. Informar a la ciudadanía sobre cómo puede contribuir a evitar inundaciones

# Producto final

Como producto final de esta investigación se presenta una propuesta de reportaje sobre la vulnerabilidad al cambio climático en Cartagena, el cual podrá servir como referente para la ciudadanía y podrá ser un aporte para educar y concientizar a los ciudadanos con relación al tema del cambio climático.

## Reportaje

### **CAMBIO CLIMÁTICO. Cartagena, vulnerabilidad sin fecha de vencimiento.**



Fotografía: El Universal.com

*El Invemar trabaja en la creación de un plan de adaptación para la ciudad.*

El día 1 de Diciembre del 2010, en las páginas del diario El Universal se publicó la noticia sobre el Derrumbe que afecto a cinco viviendas en el paseo Bolívar.

El deslizamiento de tierra y piedras presentado en las faldas de La Popa, hizo volar y destruir cinco viviendas en el paseo bolívar. Entre las viviendas más afectadas se encontraba la del dirigente comunal Gledis Pérez, lo cual la obligó a vivir una de sus madrugadas más terribles. "A eso de las 4:00 am empezó a sentir ruidos en los alrededores de su casa y salió de inmediato a



preguntarle a sus vecinos si habían sentido algo extraño, cuando de repente observó cómo su casa se desmoronaba con sus hijos adentro”, contó el periódico.

No era la primera vez que ocurrían estos derrumbes a causa de las inundaciones en la ciudad, ya en el año 2004 se habían registrado deslizamientos



Fotografía: El Universal.com

menores. Sin embargo, ese año, las cifras de daños y damnificados crecieron no solo en Cartagena sino en toda la región. Según el Instituto de Investigaciones Marinas y Costeras (INVEMAR) Bolívar ocupó el primer lugar entre los departamentos afectados por la ola invernal ese año: dejó como resultado 43.500 familias bolivarenses damnificadas.

Esta situación podría repetirse en cualquier momento pues, el último análisis de vulnerabilidad realizado por INVEMAR afirma que Cartagena de Indias, por su situación geográfica y sus características socioeconómicas, es una ciudad vulnerable al cambio climático. Su población, actividades económicas y su medioambiente han sufrido las consecuencias de los efectos de fenómenos climáticos extremos en los últimos años.

Según esta entidad, entre los impactos que se esperan en la ciudad por el cambio climático están: Inundaciones, pérdidas de playas y erosión costera, pérdida del patrimonio ecológico, disminución de la pesca y aumento de enfermedades transmitidas por mosquitos.

Por otra parte, las significativas afectaciones que recibe por las variaciones del clima se deben a la confluencia de factores físicos, geográficos, sociales, económicos y políticos que intervienen en su desarrollo y hacen de la ciudad un área crítica por su vulnerabilidad al cambio climático.

Tomado de: Lineamientos de adaptación al cambio climático

La educadora ambiental Carolina Jaramillo afirma que “como todo el planeta, Cartagena de Indias es una ciudad vulnerable al cambio climático, pero con el atenuante de que es una ciudad costera, el 70% de la población del mundo está en las costas y son los primeros que van a sentir las consecuencias del cambio climático. Otro componente que hace a Cartagena vulnerables es que aporta bastante a la contaminación, con una zona industrial tan grande como lo es Mamonal, con la contaminación de las bahías, con el flujo de transporte marítimo que ahora con el TLC es mucho más, con el turismo que no es muy responsable y que contamina igual que los locales, sin conciencia ambiental por parte de los habitantes y grandes cantidades de basuras regadas por toda la ciudad”, dice.

Así, las historias de emergencias se repiten con cada ola invernal.

Por otra parte el periodista Oscar Collazos, quien escribe sobre temas locales desde hace décadas, opina que Cartagena es vulnerable al cambio climático no solo por la ubicación de la ciudad, sino porque “no existen alcantarillados y las aguas del mar se meten a la ciudad, además de que no existe concertación de políticas públicas, labor de los medios de comunicación y por lo tanto no hay respuesta del ciudadano, pero no se ha concientizado porque no ha encontrado apoyo de la administración”.

Según los datos del Instituto de Investigaciones Marinas y Costeras (INVEMAR), Cartagena constituye una de las siete áreas costeras colombianas identificadas como críticas por su alta vulnerabilidad al cambio climático, por efectos del ascenso del nivel del mar. Adicionalmente, recoge problemas ambientales por su cercanía al río Magdalena, al canal del Dique y por los bajos niveles socioeconómicos de su población -ANM (INVEMAR, 2003).

Por otra parte, German Castaño, profesor de ingeniería ambiental de la universidad tecnológica de Bolívar afirma que para que Cartagena reduzca su vulnerabilidad al cambio climático hace falta “Cambio en las políticas, normatividad urbana y mayor autoridad.”

En junio de 2011 se inicio el proyecto de '**Integración de la adaptación al cambio climático en la planificación territorial y gestión sectorial de Cartagena de Indias**', organizado por



Fotografía: El Universal.com

distintas instituciones locales, nacionales e internacionales para “hacer de Cartagena una ciudad demostrativa en torno al cambio climático. El objetivo principal fue sentar las bases para el desarrollo de un plan de adaptación de la ciudad de Cartagena al cambio climático”.

Esa adaptación se refiere a las decisiones y acciones conjuntas de individuos, comunidades y gobiernos para contrarrestar los efectos adversos de un clima cambiante. Pero esta es una actividad a mediano y largo plazo, que según el Invermar, pretende “intervenir sobre los efectos del cambio climático de manera temprana e inmediata, especialmente sobre aquellos impactos (erosión costera, inundación, salud pública, blanqueamiento de los arrecifes coralinos) que hoy son evidentes en la ciudad y que tienen repercusiones en las poblaciones más vulnerables”.

Entre las acciones prioritarias para la adaptación al cambio climático en el desarrollo urbano y rural se encuentran:

- Incluir los lineamientos de adaptación en el marco de la gestión integrada de la zona costera (Plan de Manejo de la Unidad Ambiental Costera, UAC) dentro de los procesos de ordenamiento.
- Incorporar las medidas de adaptación en la planificación pública, a través de tres instrumentos fundamentales: 1) los planes de desarrollo en sus diferentes escalas (departamental y local); y 2) revisión ordinaria del POT y usos del suelo; y 3) los Planes de Manejo y Ordenamiento de Cuencas -Pomcas-.
- Iniciar o continuar la recuperación, ordenamiento y reglamentación de los suelos de protección de las playas del distrito.
- Crear parques y zonas verdes como iniciativas que en conjunto intervengan en la planeación urbana y rural y disminuyan los impactos de las inundaciones y deslizamientos.

Según el Inveemar son lineamientos que se deben seguir para lograr la adaptación al cambio climático.

Para avanzar en el propósito de la adaptación, la participación de la comunidad será fundamental. Por eso, los organismos a cargo del tema han realizado desde inicios de 2013 distintas reuniones con grupos de interés para socializar el asunto y empezar a poner en marcha el proyecto que aún está por ejecutar. El proceso avanza a paso lento, debido a la inestabilidad política que se ha producido en la ciudad por los recientes cambios en la alcaldía.

Hasta que no se ejecuten los planes de adaptación, Cartagena de Indias y sus pobladores seguirán repitiendo cada año titulares de prensa como el del 1 de diciembre de 2010. Mientras el tiempo sigue pasando y el cambio climático aumentando, lo único que cambia cada año en los registros de los medios de comunicación son los nombres de los damnificados y las fechas.

# BIBLIOGRAFÍA

Allan S, Adam B. Y Carter C. (2000): *Environmental Risk and The Media*. London: Routledge.  
& Martinez, V. (2003) “Medios de comunicación y medio ambiente”. Citado en: Lema, I.(2005). “El Periodista ante el PRESTIGE: La función social y educadora del periodista durante la catástrofe”. [En línea]. Disponible en: [http://www.magrama.gob.es/es/ceneam/grupos-de-trabajo-y-seminarios/investigacion/nuevas\\_tendencias\\_final\\_tcm7-13549.pdf](http://www.magrama.gob.es/es/ceneam/grupos-de-trabajo-y-seminarios/investigacion/nuevas_tendencias_final_tcm7-13549.pdf). [recuperado: sábado, 09 de marzo-2013].

Aranda, L. (1998). “Periodismo Ambiental en la Escuela. Talleres de periodismo y Medio Ambiente.” Tesis de Licenciatura en Comunicación Social. Universidad Nacional Mayor de San Marcos. Lima. Citado en: Silva, M. (2007). “El Papel de los diarios. El Comercio y La República en la difusión de información sobre el medio ambiente, para el logro del desarrollo sostenible” (2005-2006)” Universidad Nacional Mayor de San Marcos. Lima, Perú. [En línea] Disponible en: [http://www.cybertesis.edu.pe/bitstream/cybertesis/2548/1/loayza\\_sm.pdf](http://www.cybertesis.edu.pe/bitstream/cybertesis/2548/1/loayza_sm.pdf) [recuperado: martes, 22 de agosto- 2012].

Araque, K. Cote, A. (2011) “Periodismo Ecológico en Medios Impresos”. Trabajo de Grado. Universidad Sergio Arboleda. [En línea] Disponible en: <http://www.usergioarboleda.edu.co/investigacion-medioambiente/periodismo-ecologico.pdf>. [recuperado: sábado, 16 de febrero-2013]

Barbero, M. (1998). “De los medios a las mediaciones. Comunicaciones, cultura y hegemonía”. Editorial Gustavo Gilli, S.A., Barcelona 1987. [En línea] Disponible en: <http://es.scribd.com/doc/23560742/Martin-Barbero-Jesus-De-los-medios-a-las-mediaciones>. [recuperado: sábado, 23 de febrero-2013]

Broszimmer, F. J. (2005). “Ecocidio. Breve historia de la extinción en masa de las especies”. Pamplona: Laetoli. Citado en: Wilches, A. & Gil, D. (2007). “Emergencia planetaria: necesidad de un planteamiento global”. [En línea] Disponible en: <http://revistas.um.es/educatio/article/view/716>. [recuperado: lunes, 25 de febrero-2013]

Bybee, R. (1991). “Planet Earth in Crisis: How Should Science Educators Respond?”. *The American Biology Teacher*. Citado en: Wilches, A. & Gil, D. (2007). “Emergencia planetaria: necesidad de un planteamiento global”. [En línea] Disponible en: <http://revistas.um.es/educatio/article/view/716>. [recuperado: lunes, 25 de febrero-2013]

Calero, M. Pérez, D. y Vilches, A. (2006). “La atención de la prensa a la situación de emergencia planetaria. Didáctica de las ciencias experimentales y sociales”. Universidad de Valencia (España). Ciudad de La Habana: Educación Cubana. ISBN 959-18-0069-X. [En línea] Disponible en: <http://www.uv.es/~vilches/documentos%20enlazados/Cuba%20La%20atenci%F3n%20de%20la%20prensa.pdf> [recuperado: miércoles, 5 de marzo-2013]

Carabaza, J. (2007). “El papel de la prensa en la construcción de las representaciones sobre la problemática ambiental en los habitantes de Saltillo, Coahuila”. *Convergencia. Revista de Ciencias Sociales*, vol. 14, núm. 43, enero-abril, pág. 39-71, Universidad Autónoma del Estado de México. México. [En línea] Disponible en: <http://www.redalyc.org/pdf/105/10504303.pdf>. [recuperado: lunes, 11 de marzo- 2013]

Collin, F. y Villet, J. (1994). “La comunicación clave para el desarrollo humano” [En línea] Disponible en: <http://www.fao.org/docrep/t1815s/t1815s00.htm> [recuperado: sábado, 30 de marzo -2013]

CONVENCIÓN MARCO DE LAS NACIONES UNIDAS SOBRE EL CAMBIO CLIMÁTICO. ARTICULO 1. NACIONES UNIDAS. 1992  
[En línea] Disponible en: <http://unfccc.int/resource/docs/convkp/convsp.pdf>. [recuperado: lunes, 8 de abril-2013]

Comunicólogos (s.f.) Modelos de Laswell. [En línea]. Disponible en: <http://www.comunicologos.com/teor%C3%ADas/modelo-de-lasswell/>. [recuperado: lunes, 6 de agosto-2012]

CUBRIMIENTO PERIODÍSTICO DE LA GESTIÓN DEL RIESGO EN LA SUBREGIÓN ANDINA. Discursos periodísticos y perspectivas desde la comunicación para el cambio social. Proyecto Apoyo a la Prevención de Desastres en la Comunidad Andina – PREDECAN  
Hecho el depósito legal en la Biblioteca Nacional del Perú N° 2009-12284  
ISBN: 978-612-4054-13-6 [En línea] Disponible en: <http://www.cridlac.org/digitalizacion/pdf/spa/doc17732/doc17732-contenido.pdf>  
[recuperado: [martes, 9 de julio-2013]

Diamond, J (2006). "Colapso. Por qué unas sociedades perduran y otras desaparecen". Citado en: Wilches, A. & Gil, D. (2007). “Emergencia planetaria: necesidad de un planteamiento global”. [En línea] Disponible en: <http://revistas.um.es/educatio/article/view/716>. [recuperado: lunes, 25 de febrero- 2013]

Documento Conpes del Consejo Nacional de Política Económica y Social de la República de Colombia y el Departamento Nacional de Planeación. (2011). “Estrategia institucional para la articulación de políticas y acciones en materia de cambio climático en Colombia”. [En línea] Disponible en:

<https://www.dnp.gov.co/LinkClick.aspx?fileticket=2yrDLdRTUKY%3D&tabid=1260>.  
[recuperado: jueves, 26 de julio-2012]

Einsiedel, E. y Coughlan, E. (1993). Fregoso, G. (1993). Hester, J. y Gonzenbach, W. (1995). Yescas, G. (1999-2000). Martínez, V. (2003) y Carabaza, J. (2004). Citado en: Gonzales, C. Julieta. ( 2007). “ El papel de la prensa en la construcción de las representaciones sobre la problemática ambiental en los habitantes de Saltillo, Coahuila”. Universidad Autónoma del Estado de México. Pp. 37 – 71. [En línea] Disponible en: <http://www.redalyc.org/pdf/105/10504303.pdf> . . [recuperado: , 30 de julio-2013]

Fernández Sánchez, J. (1995). Periodismo Ambiental en España. Madrid, Ministerio de Obras Públicas, Transportes y Medio Ambiente. Secretaría de Estado de Medio Ambiente y Vivienda. Citado en: Revista TELOS La información ambiental en los medios de comunicación. Dificultades y retos, Sonia Fernández Parrat. [En línea] Disponible en: <http://sociedadinformacion.fundacion.telefonica.com/telos/experienciasgrabar.asp?idarticulo=1&rev=68.htm>. [recuperado: lunes, 6 de mayo-2013]

Fernández del Moral, J. y Esteve, F. Fundamentos de la información periodística especializada. Madrid: Síntesis, 1993. Citado en: Tesis doctoral “La crisis del Prestige en la prensa vasca desde una concepción medioambiental” por Javier Odriozola, septiembre 2008. [En línea] Disponible en: <https://www.educacion.gob.es/teseo/imprimirFicheroTesis.do?fichero=10319>. [recuperado: miércoles, 3 de julio-2013]

Flóres, C. (2009). “Una aproximación al periodismo ambiental”. [En línea] Disponible en: [http://www.institutodeprensa.com/v2/admin/upload/seminario/289\\_CINTHYA%20FLORES.pdf](http://www.institutodeprensa.com/v2/admin/upload/seminario/289_CINTHYA%20FLORES.pdf) . [recuperado: viernes, 3 de agosto de 2012]

Freire, Paulo. (1970). “Pedagogía del Oprimido”. [En línea] Disponible en: <http://www.servicioskoinonia.org/biblioteca/general/FreirePedagogiadelOprimido.pdf> . [recuperado: lunes, 13 de agosto- 2012]

García, Nora. (2001). “El Video como herramienta para la comunicación y la educación ambiental en Chimbote. Programa: El Clamor de la Naturaleza.” Universidad Nacional Mayor de San Marcos. Énfasis en medios de comunicación y medio ambiente. Citado en: “El papel de los periodistas en la difusión de información ambiental, para el logro del desarrollo sostenible”, Por: Mariana Del Pilar Loayza Silva. [En línea] Disponible en: [http://www.revistaecomundo.com/pdf/documento\\_03.pdf](http://www.revistaecomundo.com/pdf/documento_03.pdf) [recuperado: martes, 14 de agosto-2012]

Hansen, Anders (1991), “The media and the social construction of the environment”, en Media, culture and society, vol. 13. Citado en: Julieta Carabaza. “El papel de la prensa en la construcción de las representaciones sobre la problemática ambiental en los habitantes de

Saltillo, Coahuila”. Universidad Autónoma del Estado de México. México. [En línea] Disponible en: <http://www.redalyc.org/pdf/105/10504303.pdf>. [recuperado: viernes, 7 de junio-2013]

HOLSTI, O.R (1968): Content analysis. En LINDZEY, G. Y ARONSON, E. The handbook of social Psychology. Vol 2. Research Methods, Addison-Wesley, Reading, Mass. Citado en: Porta,L & Silva,M. “La investigación cualitativa: El Análisis de Contenido en la investigación educativa”. [En línea] Disponible en: <http://www.uccor.edu.ar/paginas/REDUC/porta.pdf>. [recuperado: miércoles, 5 de junio-2013]

Integración de la adaptación al cambio climático de Cartagena de Indias en la planificación territorial y gestión sectorial. [En línea] Disponible en: <http://www.invemar.org.co/redcostera1/invemar/docs/9406Avanceinformativo1.pdf>. [recuperado: martes, 11 de septiembre-2012]

Lasswell, H . (1985). “Estructura y función de la comunicación en la sociedad” [En línea] Disponible en: <http://periodismo.uchile.cl/talleres/teoriacomunicacion/archivos/lasswell.pdf> [recuperado: jueves, 16 de agosto de 2012]

Lasswell,H. (1948)”Modelo de Laswell. [En línea] Disponible en: <http://www.comunicologos.com/teorias.php?id=149>. [recuperado: jueves, 16 de agosto-2012]

Lewin, R. (1997). “La sexta extinción”.Barcelona: Tusquets Editores. Citado en: Wilches, A. & Gil, D. (2007). “Emergencia planetaria: necesidad de un planteamiento global”. [En línea] Disponible en: <http://revistas.um.es/educatio/article/view/716>. [recuperado: lunes, 25 de febrero-2013]

Lineamientos de Adaptación al Cambio Climático para Cartagena de Indias [En línea] Disponible en: <http://www.youblisher.com/p/369025-LINEAMIENTOS-DE-ADAPTACION-AL-CAMBIO-CLIMATICO-PARA-CARTAGENA-DE-INDIAS/>. [recuperado: martes, 11 de septiembre-2012]

Lopez, X. (200). “La Agenda Ambiental en los Medios de Comunicación Mexicanos. Debate público y medio ambiente”. Colle, R. (1985). “Instrumentos de clasificación y análisis. Esc.Periodismo”. Citado en: Enrique Ángel S y Zambrano A. (2005). “Análisis de las variaciones de las preferencias de la sociedad en la temática ambiental”. [En línea] Disponible en: <http://www.redalyc.org/pdf/1694/169421171011.pdf>. [recuperado: martes, 30 de julio-2013]

MARTINI, Stella. “Periodismo, noticia y noticiabilidad”. Buenos Aires: Norma. 2000. [En línea] Disponible en: <http://books.google.es/> [recuperado: martes, 12 de junio-2013]



Marthor, J.P. (2002). “Comunicación en un mundo globalizado”. En Maria Novo Globalización, crisis ambiental y educación. Madrid: MEC. Aulas de Verano. ISFP.

Citado en: “Cómo abordan algunos medios de comunicación los problemas relacionados con la conservación del medio ambiente”. Jaén García, Mercedes & González Lidón, Noelia. [En línea]. Disponible en: <http://es.scribd.com/doc/149263288/Jaen-y-Gonzalez-DCCEE-Almeria>. [recuperado: martes, 09 de abril-2013].

Martínez, V. (2003). “Medios de comunicación y medio ambiente.” Citado en: Lema, I.(2005). “El Periodista ante el PRESTIGE: La función social y educadora del periodista durante la catástrofe”. [En línea]. Disponible en: [http://www.magrama.gob.es/es/ceneam/grupos-de-trabajo-y-seminarios/investigacion/nuevas\\_tendencias\\_final\\_tcm7-13549.pdf](http://www.magrama.gob.es/es/ceneam/grupos-de-trabajo-y-seminarios/investigacion/nuevas_tendencias_final_tcm7-13549.pdf). [recuperado: sábado, 09 de marzo-2013].

Martínez, V. (2003). “Medios de comunicación y medio ambiente.” Citado en: Jimenez V. Zulay (2009) “Estudio sobre opinión pública acerca de los efectos de la operación de carga de carbón por el puerto de santa marta”. Proyecto de Investigación. Universidad Sergio Arboleda. [En línea] Disponible en: [http://www.usergioarboleda.edu.co/encontexto/material/trabajos\\_de\\_grado/estudio\\_opinion\\_publica\\_efectos\\_carga\\_carbon\\_puerto\\_santamarta.pdf](http://www.usergioarboleda.edu.co/encontexto/material/trabajos_de_grado/estudio_opinion_publica_efectos_carga_carbon_puerto_santamarta.pdf). [recuperado: viernes, 7 de junio-2013]

Marroquín Navas, Edwin. (1996). “Los medios de comunicación social frente a los desastres naturales. Diagnóstico de la Prevención de Desastres Naturales en Guatemala”. Colegio de Ingenieros. Guatemala. [En línea] Disponible en: <http://www.cridlac.org/digitalizacion/pdf/spa/doc7565/doc7565-contenido.pdf>. [recuperado: viernes, 10 de mayo-2013].

Medina, L. (2008). Tesis: “El periodismo ambiental como fuente necesaria para la educación periodística”. Universidad Javeriana. 2008 [En línea] Disponible en: <http://www.javeriana.edu.co/biblos/tesis/comunicacion/tesis127.pdf>. [recuperado: jueves, 12 de julio- 2012].

Morales Urueta, G. y Herrera Delghams, L. “Una mirada a la violencia que leen los samarios”. Investigación y Desarrollo, vol. 19, núm. 2, 2011, pp. 276-297, Universidad del Norte - Colombia. [En línea] Disponible en: <http://www.redalyc.org/pdf/268/26820753002.pdf>. [recuperado: viernes, 3 de agosto-2012].

Programa de información internacional-Usinfo.state.gov. (2007) Reseña de la historia de estados unidos - Décadas de cambio: 1960-1980. [En línea]. Disponible en: <http://photos.state.gov/libraries/argentina/8513/ushistory/RHEUCap13.pdf>. [recuperado: miércoles, 23 de enero-2013]

Proyecto Índice de Reducción del Riesgo.(2009) Análisis de capacidades y condiciones para la reducción del riesgo de desastres. [En línea]. Disponible en: [http://daraint.org/wp-content/uploads/2012/01/IRR\\_ES.pdf](http://daraint.org/wp-content/uploads/2012/01/IRR_ES.pdf). [recuperado: viernes, 25 de enero-2013]

Riffe, D. lacy, s. & Fico, F. (2005) "Analyzing media messages, using quantitative content analysis in research". Second Edition, LEA. Mahwah, New Jersey. Citado en: CUBRIMIENTO PERIODÍSTICO DE LA GESTIÓN DEL RIESGO EN LA SUBREGIÓN ANDINA Discursos periodísticos y perspectivas desde la comunicación para el cambio social. Proyecto Apoyo a la Prevención de Desastres en la Comunidad Andina – PREDECAN Hecho el depósito legal en la Biblioteca Nacional del Perú N° 2009-12284 ISBN: 978-612-4054-13-6 [En línea] Disponible en: <http://www.cridlac.org/digitalizacion/pdf/spa/doc17732/doc17732-contenido.pdf> [recuperado: [martes,9 de julio-2013]

San Millán, M. D. (2003). "Los medios de comunicación y la educación ambiental". Lurralde, 16, 321-340. Citado en: Investigación didáctica. "La Problemática ambiental en los medios. Propuesta de un protocolo de análisis para su uso como recurso didáctico". Vílchez, J. Centro de Estudios Superiores Cardenal Spínola CEU (adscrito a la Universidad de Sevilla) [En línea] Disponible en: [www.raco.cat/index.php/Ensenanza/article/download/142074/332856](http://www.raco.cat/index.php/Ensenanza/article/download/142074/332856). [recuperado: miércoles, 1 de agosto-2012]

Silva Loayza , Mariana del Pilar. (2007). "El Papel de los diarios El Comercio y La República en la difusión de información sobre el medio ambiente, para el logro del desarrollo sostenible (2005-2006)". Universidad Nacional Mayor de San Marcos. Perú 2007. [En línea] Disponible en: [http://www.cybertesis.edu.pe/bitstream/cybertesis/2548/1/loayza\\_sm.pdf](http://www.cybertesis.edu.pe/bitstream/cybertesis/2548/1/loayza_sm.pdf) . [recuperado: martes, 22 de agosto-2012]

Torres 1999, Fundación Konrad Adenauer 2004, Encalada 2006.citado en: Loayza,M. (2006). "Periodismo y medio ambiente: un binomio para el logro del desarrollo sostenible" Artículo publicado en TESIS, Revista de Investigación de la Unidad de Post Grado de la Facultad de Letras y Ciencias Humanas (Universidad Nacional Mayor de San Marcos). Vol 1, N° 1 2006. ISSN: 1995-6967 Lima, Perú. Pág. 151 – 166. [En línea] Disponible en: [http://www.revistaecomundo.com/pdf/documento\\_02.pdf](http://www.revistaecomundo.com/pdf/documento_02.pdf). [recuperado: miércoles, 23 de agosto 2012]

Tragedias & Periodistas. " Guía para una cobertura más eficaz". 2003. Dart Center for Journalism & Trauma. [En línea] Disponible en: <http://dartcenter.org/files/TragediasYPeriodistas.pdf>. [Recuperado: Sábado,11 de mayo-2013]

Van Dijk,Teun y Kintsch, Walter.(1983). "Strategies of discourse comprehension". AcademicPress, New York. [En línea] Disponible en: <http://www.discourses.org/OldBooks/Teun%20A%20van%20Dijk%20%26%20Walter%20Kintsch%20-%20Strategies%20of%20Discourse%20Comprehension.pdf>. [recuperado: miércoles, 23 de enero-2013]

Van Dijk, Teun. (1978). “La ciencia del texto”. Barcelona, Paidós. [En línea] Disponible en: <http://www.discursos.org/oldbooks/Teun%20A%20van%20Dijk%20-%20La%20Ciencia%20del%20Texto.pdf>. [recuperado: miércoles, 23 de enero-2013]

Van Dijk, Teun. (1990).”La noticia como discurso”. Paidós [En línea] Disponible en: <http://www.discursos.org/oldbooks/Teun%20A%20van%20Dijk%20-%20La%20Noticia%20como%20Discurso.pdf> [recuperado: miércoles, 23 de enero-2013]

Van Dijk, Teun. (1999).”El análisis crítico del discurso”. Barcelona [En línea] Disponible en: <http://cmap.upb.edu.co/rid=1J59CGKZN-84T0XK-C2/analisisCriticodelDiscurso.pdf>. [recuperado: miércoles, 23 de enero-2013]

El Universal. “2010, un año en emergencia ambiental” (2010,12,27) El Universal, Pagina colprensa [En línea] Disponible en: <http://www.eluniversal.com.co/cartagena/ambiente/2010-un-a%C3%B1o-en-emergencia-ambiental>. [recuperado: sábado, 28 de julio-2012]

# ANEXOS

# Noticias Mes Octubre 2010

www.eluniversal.com.co

» VECINOS de la Avenida Miramar de Manga, llaman la atención de las autoridades por la contaminación que generan las tarullas que se pudren en la bahía.

A

## » Ciudadano reportero


Las personas interesadas en enviar imágenes o informaciones sobre hechos noticiosos pueden escribir al correo electrónico ciudadanoreportero@eluniversal.com.co o traer sus materiales a la sede de El Universal en el Pío del Cerro, Calle 30 #17-36. Para que el material sea tenido en cuenta, el correspondiente debe identificarse con su nombre completo, cédula de ciudadanía, y si lo tiene, informar su número telefónico.

La otra  
Cartagena  
en el agua

La otra Cartagena invisible en la zona suroriental, con casas improvisadas en el pantano y calles en la ciénaga. Un panorama de pobreza extrema.



FOTOGRAFÍA: EL UNIVERSAL

Contra la  
explotación  
sexual en  
Cartagena

Una toma pacífica con la participación de 300 niños y niñas, se cumplió en el Día Mundial Contra la Explotación Sexual y la Trata de Personas, acto realizado en la Plaza de Bolívar. La actividad fue impulsada por la Fundación Renacer.

## Buzón

Las cartas dirigidas al Buzón deben estar acompañadas de la fotocopia de la cédula, firmadas, y con el número del teléfono. Deben ser breves (entre 200 y 220 palabras). Las que sobrepasen esa extensión se reducirán. El Universal se reserva el derecho de publicarlas. No se devolverá la correspondencia reditada. Envíe su correspondencia al correo electrónico buzón@eluniversal.com.co

## Al oído de la directora del DAIT

A través del Buzón de El Universal quiero llegar hasta Usted, para poner en su conocimiento los siguientes hechos.

El día sábado 2 de octubre del presente año viajaba hacia el centro de la ciudad en la buseta de Ternera/San José marcada con la Placa UAC 602 y al llegar a los alrededores del Cerro San Felipe, el conductor de dicha buseta, mandó que nos bajáramos todos los pasajeros los cuales éramos alrededor de 20 para que nos embarcáramos en otra buseta de Ternera-San José que venía detrás de aquella la buseta que nos recogió está marcada con la placa UAP 999, estos transbordos no están autorizados y lo hacen con frecuencia causando incomodidad a los pasajeros que religiosamente pagamos nuestro pasaje.

Este tipo de situación no es nueva y debería aplicársele algún tipo de sanción a las busetas y a los conductores que la practiquen.

Dejo en sus manos esta denuncia a ver si en algo se puede corregir ésta anómala situación.

Eduardo Enrique Escobar Palomino  
C.C. Nº 9.053.272 de Cartagena

## La tarulla en la bahía

Señora Alcaldesa: Este diario ha publicado en estos días varias fotografías del problema ambiental y sanitario que estamos padecien-

do en el llamado Campo Grau, cuna del béisbol colombiano.

La firma inglesa S. Pearson & Son Ltda, contratada por el Gobierno en 1915, recomienda la demolición de las murallas, pues a su juicio, estaban ahogando el progreso de la urbe.

Gabriel Jiménez Molineras, periodista, escritor e historiador colombiano (1884-1959), nació en Barranquilla. Residió en Cartagena de las Indias, desde niño. Llamado Capé. Historiador autodidacta. Miembro de la Academia de la Historia de Cartagena de las Indias. Desde 1919 se constituyó en el más importante defensor contra la demolición de las murallas y baluartes de la ciudad colonial, desde los periódicos El Porvenir, La Época y El Mercurio.

Daniel Lemaître Tomo, polifacético cartagenero (1884-1962), alcalde en 1940, su administración erradicó los peores tugurios que ha padecido la ciudad, pegados a las murallas, Boquetillo, Pekín y Pueblo Nuevo, frente al mar. Vicente Martínez Martelo, don Vizo o Vicentino, excelente alcalde cartagenero, quien en 1951, inició el despeje de inmuebles privados, pegados al Castillo de San Felipe, y el epígono de Santa Catalina y Tenaza, en el Calvitero.

Nuestra Academia de la Historia y la Sociedad de Mejoras Públicas, entidades sin ánimo de lucro, encargadas de la conservación de nuestros monumentos, a quienes le debemos muchos, bastantes agradecimientos.

yoero tardó casi dos siglos en ser construido, después de numerosas tormentas y ataques de piratas, fue finalizada en 1796, 25 años antes de la independencia de Colombia.

Antonio Arévalo, ingeniero español (1715-1800), de los ochenta y cinco años de edad y sesenta de servicios, de los cuales pasó cincuenta en Cartagena de las Indias, donde realizó las más importantes obras de fortificación que el genio de España elevó en tierras de América.

Rafael Wenceslao Núñez Moledo, cartagenero e incomparable Presidente de la República (1825-1894). Preocupado por el abandono de nuestras murallas, dice su poesía sobre el Castillo de San Felipe de Barajas (Al Cerro de San Felipe):

Llegó tu fin, Castillo desfilchado. / Llegó tu fin y de tu excesa gloria / Solo queda un torcón desmoronado, / Que el tiempo destruirá con tu memoria. / Todo acabó, como se acaba todo / en este mundo de dolor constante, / porque el mundo movido todo / donde ha de hundirse quien su sien levante.

Eduardo Posada, historiador, escritor y poeta colombiano (1862-1942), nació en Medellín. Su célebre obra Proposición para la conservación de las murallas de Cartagena de Indias.

Enrique Grau Vélez, fue alcalde de la ciudad a principios del siglo XX, y ante el deplorable estado del sector de muralla, entre la Boca del Puente y el lugar en donde hoy está el monumento a la India Catalana, ordenó tumbarla, con el aplauso general, sector que

www.eluniversal.com.co

» EL MONTAJE de la estación prototipo de Transcribe frente al barrio España, previsto para 15 días, completa hoy un mes.

A

HAY DESLIZAMIENTOS POR LAS LLUVIAS

# A punto de desplomarse 4 casas

Las viviendas son construidas con tablas y material reciclable extraído del Relleno Sanitario de Henequé.

CARLOS FIGUEROA DÍAZ  
EL UNIVERSAL

Emergencias por deslizamientos de tierra produjo el prolongado aguacero que se desató sobre Cartagena y durante más de siete horas, desde las 12:30 de la madrugada de ayer.

Cuatro casas están a punto de colapsar en el barrio 3 de Junio, aledaño al Relleno Sanitario de Henequé, suroccidente de Cartagena.

El terreno de una de las viviendas se rajó y los habitantes temen que ocurra el "efecto dominó" por estar construidas en una pendiente.

"Creemos que al caer una de las de arriba todas en línea se caerán aquí y podría suceder una tragedia, queremos salir, pero no tenemos para donde ir", explicó Janerli de la Hoz, afectada.

## Son desplazados

El 3 de junio es un sector de invasión de 3 años, en la zona suroccidental de Cartagena.

La mayoría de sus habitantes son desplazados por la violencia.

En este sector habitan unas 400 familias en viviendas construidas con tablas y material reciclable extraído del Relleno Sanitario de Henequé.

También en la vereda Marlinda, del corregimiento La Boga, ha habido inundaciones. Las personas tienen el agua a la altura de la rodilla.

De igual forma, en el Centro las personas para poder llegar a su sitio de labores tuvieron que improvisar puentes, a fin de llegar hasta su trabajo.

Los afectados piden a la administración ayuda para salir de la zona teniendo que ante los fuertes aguaceros que continúan cayendo, sean muchas



Everlides Pérez, coordinadora de prevención de desastre.

## Diagnóstico


La Dinar reportó, a través de la Capitanía de Puerto, que las lluvias prolongadas se extenderán hasta el próximo fin de semana. El capitán de puerto Víctor Hurtado expresa que hay lluvias debido a una onda tropical del Este que cruza hacia el Oeste, trayendo las fuertes precipitaciones que se sienten desde la madrugada de ayer. De acuerdo con diagnóstico del tiempo, hoy se tomará una determinación con relación al tránsito de embarcaciones menores hacia los corregimientos de la Bahía.

mas las familias que terminen damnificadas.

## Administración

Everlides Pérez, coordinadora de la Oficina de Prevención y Atención de Desastres, quien estuvo en el lugar, explica que le han dicho a los damnificados que busquen una vivienda en calidad de arriendo, el cual el Distrito les pagará hasta cuando sean reubicados.

"Ya se les explicó que deben salir porque corren riesgos de que las viviendas se vengán abajo. Nosotros nos comprometimos a pagar luego de dos meses vencidos el arriendo, esa es nuestra obligación, pero ellos deben hacer los contratos y llevarlos a la Secretaría del Interior para que se los aprueben. El monto mensual autorizado por arriendo es de \$150 mil", explicó la funcionaria Pérez.



Esta es una de las viviendas que está a punto de caer en el 3 de Junio. Habitan 6 personas, y de ellos 4 son menores de edad.



Los habitantes de Marlinda caminan sin rumbo fijo por las aguas, dicen que el gobierno se ha olvidado de ellos.

## Opiniones

### Héder Barrios

"Este es un aviso de que hay que buscar soluciones rápidas para evitar una tragedia. Muchos de nosotros ante la necesidad de un techo construimos en estos terrenos que aunque dicen que están en alto riesgo, es la única alternativa que nos queda. El gobierno nacional y distrital se ha olvidado de nosotros, aquí solo llegan en épocas de elecciones".

### Juan Morales

"Me preocupa que la única opción que nos da la administración es que busquemos nosotros mismos dónde vivir. Mientras todo ese proceso se da y legalizamos el contrato como lo piden, continuamos en peligro, creo que ante la situación deberíamos buscar soluciones más rápidas".

### Emilia Ortiz

"Aquí en Marlinda ya es costumbre que con las lluvias nos inundemos. Cuando vienen de la Alcaldía lo que dicen es que debemos salir, pero para dónde. No tenemos plata ni un terreno diferente para vivir, es fácil decir salgan, pero no miran nuestra situación. La mayoría de los que vivimos aquí a duras penas conseguimos para comer una que otra comida al día".

OBRAS DEBEN TERMINAR EN ABRIL DEL 2011

## Avanza instalación de siete estaciones

REDACCIÓN LOCAL

EL UNIVERSAL

El montaje de la estación prototipo de Transcribe frente al barrio España, previsto para 15 días, completa hoy un mes.

Las obras de armado de este paradero tienen un 45 por ciento de avance pero aún es incierta la fecha de su estreno.

El gerente del macroproyecto asegura que esta estación tiene avances importantes en cuanto

a cimentación y fundida de la placa base, montaje de columnas, cerchas principales y vigas.

El funcionario también reporta avances en la instalación de otros seis embarcaderos que quedan en los sectores República del Líbano, Sena de los Cuatro Vientos, Plaza de Toros, Los Ejecutivos, Las Gaviotas y La Castellana.

En dichas estaciones se rea-


liza la instalación del acero y formatearía, fundida de columnas y muros de la estación así como del muro de cierre de la misma.

Próximamente arrancarían las obras de cimentación en la Avenida Venezuela, Parque de La Marina, María Auxiliadora y El Prado.

El Gerente de Transcribe asegura que el Consorcio Santa Catalina, integrado por Ter-

motécnica Coindustrial S.A. y HB Estructuras Metálicas S.A., inició las obras de armada de estaciones el 15 de julio de 2010 y debe terminar el 15 de abril de 2011.

» VISITA NUESTRO SITIO WEB  
[www.DONDEencartagena.com](http://www.DONDEencartagena.com)



La estación que se constituye frente al barrio España tiene un 45 por ciento de avance. La estación más grande del sistema quedará en Buzaró, donde

PARA QUE ARRANQUE SU NEGOCIO  
LLAMELO, EMPLÉJON, AYUDA  
REGALO O SIMPLEMENTE  
BONO DE DESCUENTO POR  
**\$3.000.000**

JX1043DL2 3.2 TON  
Turbo Diesel 2.8 L  
Potencia Máxima 82 Hp  
Cabinas Sencillo

Ahora Desde **\$38.900.000\***

- Cabinas Apilables
- Frenos de Arreglo
- Directión Hidráulica
- Vidrios Eléctricos
- Dirigido Central

» GARANTÍA 3 años o 100.000 km  
\*Cada semana a dicho monto, van de 800 unidades. Finde de semana.

» Preferente por calidad, JMC EL MOTOR de su negocio

JIANGLING ISUZU MOTORS

www.eluniversal.com.co

» NÉSTOR HERNÁNDEZ Velásquez, habitante de la calle, encontró a su hermana gracias a un reportaje publicado por este diario.

A

EN ALREDEDORES DE LA POPA

# Protesta por deslizamientos

Habitantes de La Popa organizaron una manifestación pacífica después que un alud de tierra afectó a cuatro viviendas. En Torices y La Esperanza hubo deslizamientos. Una familia perdió parte del techo de su casa.

RUBÉN DARIO ALVAREZ P.  
EL UNIVERSAL

Tres deslizamientos de tierra, una protesta pacífica y un techo parcialmente destruido fue el resultado que dejaron ayer las lluvias en sectores populares de esta ciudad.

Los inmuebles afectados hacen parte de los barrios Torices, La Esperanza y Pie de la Popa, en los que no hubo personas lesionadas.

Siendo, aproximadamente, las 8:30 de la mañana de ayer, en el sector conocido como la tercera subida de La Popa, cuatro viviendas de madera quedaron semi sepultadas por un alud de lodo, lo cual generó que los vecinos del sector se solidarizaran organizando una manifestación que produjo un tránsito vehicular de casi dos horas.

Como Tomás Ayala fue identificado el dueño de la casa más averiada, quien manifestó que los trabajos de mejoramiento que el Distrito viene realizando en la carretera de subida a La Popa lo han perjudicado seriamente, debido a que el desvío de las aguas lluvias hace que las corrientes lleguen directamente a su pertenencia.

Los vecinos de Ayala aprovecharon esa situación para cerrar la vía con troncos, piedras y ramas de árboles y de esa manera llamar la atención de las autoridades respecto a la situación que se vive en esa zona con la presente temporada invernal.

Asimismo, en el barrio La Esperanza, sector El Cielo, la vivienda de la señora Rosa Balvín resultó estropeada en su parte trasera por otro deslizamiento de tierra proveniente de las estratificaciones de La Popa.

El alud derribó una paredilla que protegía el patio de la afectada, el cual quedó invadido de la tierra mojada que se desprendió de las alturas, al parecer, por efectos de las continuas lluvias de estos días.


Durmiendo con miedo

En el sector Paso Bolívar, del barrio Torices, Calle Betsarabá, el patio de la vivienda de la señora Zoraida Maza recibió también una descarga de tierra que se desprendió de la Loma del Diamante, en donde están unas 10 viviendas en peligro.

Cuanta la afectada que siendo las 6:00 de la mañana de ayer



En la tercera subida de La Popa, cuatro viviendas están afectadas por las corrientes pluviales. La más averiada fue la de la familia Ayala.



En La Esperanza, sector El Cielo, el patio de la familia Balvín quedó cubierto con tierra de La Popa.



En Torices, Calle Betsarabá, el patio de la familia Maza, recibió dos deslizamientos de la Loma del Diamante.



En la Calle Uribe Uribe, de Torices, la casa de la familia De la Rosa perdió parcialmente el techo.

se presentó un leve desprendimiento de tierra, pero el más fuerte se registró siendo las 7:00 de la mañana, puesto que vino acompañado de una enorme piedra que rompió la paredilla del patio y la pared del baño.

La voluminosa cantidad de lodo fue tanta que alcanzó a entrar al pasillo que del patio comunicaba con la sala y, siendo las 3:00 de la tarde de ayer, un grupo de trabajadores no terminaba de retirar el material.

La señora Zoraida Maza arribó al parecer no tanto a las lluvias sino a que supuestamente los habitantes de la Loma del Diamante tienen esos terrenos alborados de basuras y otros elementos que han hecho ceder los terrenos.

Aseguró que en 50 años de existencia de ese sector, la de ayer fue la primera vez que se presenta un evento de esa naturaleza.

No obstante, la familia Méndez Fonseca, habitante de la Loma del Diamante, afirma que los deslizamientos son comunes en esa zona, sobre todo cuando se presentan lluvias continuas.

Contaron, además, que el Gobierno Distrital está enterado de esas anomalías, pero aún no da lances sobre qué acciones tomar.

En el mismo barrio Torices, pero en la Calle Uribe Uribe, se presentó la caída parcial del techo de la vivienda de la familia De la Rosa Madrid.

Regina Madrid, una de las afectadas, relató que siendo las 10:00 de la mañana el techo se desprendió en el espacio que corresponde a la sala, mientras una parte de la familia estaba en el patio y el resto en la terraza.

Valió destacar que se trata de una de las casas antiguas que hacen parte del inicio de la Loma del Diamante, por lo cual las tejas y los horcones que los sostenían se veían claramente deteriorados por el tiempo y los comenques.

La señora Regina dijo que uno de los 7 adultos que allí residen había dicho que, aproximadamente, a las 3:00 de la madrugada, mientras llovía, el techo parecía emitir ruidos propios de las estructuras a punto de desplomarse.

Agregó que lo que más los tiene preocupados es que varias paredes del inmueble quedaron rajadas, por lo que el Cuerpo de Bomberos del Distrito les recomendó desocuparlo inmediatamente mientras se solventa la situación.

EL HABITANTE DE LA CALLE CUYA HISTORIA PUBLICÓ EL UNIVERSAL

## Después de 3 años, Ana encontró a su hermano

ANIBAL THERÁN TOM  
EL UNIVERSAL

La historia de Néstor Hernández Velásquez, habitante de la calle que encontró en el amor el motivo para dejar las drogas, publicada por este diario el pasado domingo, no sólo aumentó su popularidad entre sus amigos, sino que sirvió para que se reencontrara con su hermana Ana Isabel.

La mujer, de 22 años, después de leer El Universal llegó ayer con su pequeño hijo al Palacio de la Adriana buscando apo-

un programa de reeducación de habitantes de la calle junto a la Corporación Mayaco. Allí, horas después le ubicaron a su hermano, a quien no veía desde hace tres años.

Ana Isabel no pudo contener el llanto y se abrazó con su hermano, a quien no veía desde hace tres años. Ella le decía a Néstor: "Te queremos y te ayudaremos a salir de esto".

Néstor, apenado, le juró estar cambiando con el apoyo del Distrito y la corporación Mayaco.

Así, que también ha estado en la calle y se quiere recuperar", le manifestó.

Algunas personas que estaban en los bajos de la Alcaldía a las 4:30 de la tarde de ayer no pudieron contener el llanto.

Hace el esfuerzo

Néstor ha estado en las calles de Cartagena durante los últimos 4 años. Salió de su natal Montería hace 8 años, después de la muerte de su madre, a internarse en un mundo, al que llamó "la calle", donde las drogas



Hace varios meses, por iniciativa propia, buscó salir de la calle. Según sus palabras, lo ha convertido en un hombre que tiene casa, pero espera, con la ayuda de sus familiares, que se pueda vivir en un ambiente seguro.



» RECUPERAN zonas invadidas de la Avenida Venezuela. | 3A |

www.eluniversal.com.co

# EL UNIVERSAL

Año 15. Edición 23.147. 4 Secciones 28 Páginas. ISSN 0122-6843. Licencia MINGOBAMA 003384. Tarifa Postal Autorizada 2010-411 4-72 - Vime Di. 31 de 2010. Afiliado a la SP y Andeanos

VOLVIÓ LA ACCIÓN,  
COMPRÉBALO EN LA  
SECCIÓN DEPORTIVA.



CARTAGENA-COLOMBIA

FUNDADO EN 1948

LUNES

OCTUBRE 11 DE 2010

\$1.300

EN DEPORTES | 1D

## REAL DESPLOME

Se cayó todo el andamiaje del Real Cartagena faltando cinco jornadas de la Liga Postobón.



EN GENTE | 5C

## PREMIOS GRANDES

Hoy a las 10 de la mañana premian a los ganadores del Festival de la Hamaca Grande.



INFORMAL

## DUDAS SOBRE FUGA

Hay incertidumbre sobre la vida de dos policías que se encontraban secuestrados por los Farc y se habrían fugado en 2009. » PAG. 4B

## PRONÓSTICO DE HOY

Marea mín.: -9 cms. Hora: 22:30  
Marea máx.: 43 cms. Hora: 14:14  
Dirección Viento: Sur sudeste  
Intensidad Viento: 12 A 18 km/h  
Temp. superficial del mar: 27 °C

OLEAJE:  
Cartagena-Islas del Rosario  
0,7 metro(s) de altura  
CLIMA PARA HOY:



Más información en  
www.eluniversal.com.co  
Fuente: CIH www.cih.org.co

## PICO Y PLACA

2010-OCTUBRE

6:00 a.m. (Ingl) 6:00 a.m. (Español)

LUNES 10/7

Martes 5/6

Miércoles 7/8

Jueves 5/4

VIENES PARTICULARES

De 07:00 a 08:00, de 12:00 a 2:00

y de 5:00 a 7:30 p.m.

SABADO 3/4

Domingo 2/8

Martes 3/8

Miércoles 1/2

Jueves 3/4

VIENES 3/4

VIENES 3/4

VIENES 3/4

VIENES 3/4

VIENES 3/4

VIENES 3/4

VIENES 3/4

VIENES 3/4

VIENES 3/4

VIENES 3/4

VIENES 3/4

VIENES 3/4

VIENES 3/4

VIENES 3/4

VIENES 3/4

VIENES 3/4

VIENES 3/4

VIENES 3/4

VIENES 3/4

VIENES 3/4

VIENES 3/4

VIENES 3/4



## El Iwo Jima en Cartagena

El portahelicópteros estadounidense USS Iwo Jima (LHD 7) estuvo ayer en aguas de la Bahía de Cartagena, frente a Tierrabomba. La enorme embarcación cumple una misión de ayuda médica y también realiza ejercicios navales conjuntos con la Armada de Colombia.

EN SAN PEDRO MÁRTIR

## Triple crimen

YESSICA SALAS RIVAS  
EL UNIVERSAL

Con platos de botella y distorsionadores tres personas fueron asesinadas dentro de la terraza del Punto de Valentina, ubicada en el sector conocido como la Esquina Caliente del barrio San Pedro Mártir.

Los cuerpos fueron hallados por la Policía, a las 5:30 de la madrugada de ayer, luego de que se recibiera una llamada en el 123, que daba cuenta de un hilo de sangre saliendo del interior del establecimiento público.

Se presume que las víctimas conocían a su o sus homicidas, ya que cerraron el establecimiento comercial con ellos dentro, al parecer para seguir ingiriendo licor. » PAG. 6B



## Subió la marea

La marea alcanzó ayer en Cartagena un nivel máximo de 43 centímetros a la 1 de la tarde, inundando algunos sitios del Centro Histórico como la Plaza de la Aduna. Igual nivel alcanzará hoy a las 2:14 de la tarde, según el CIH.

LOS FILIS GANARON 2-0 EL TERCER JUEGO Y LA SERIE DIVISIONAL

## Cabrera superó la lesión, pero los Rojos fueron eliminados


CINCUINAVLAP

El cartagenero Orlando Cabrera convocó a los Rojos de Cincinnati que está lo suficientemente saludable y fue incluido de su equipo para el tercer juego de la serie divisional contra los Filis de Filadelfia.

Aunque los Rojos estaban preocupados por la lesión de Cabrera y llamaron a Chris Valaika, el colombiano estuvo fildeando rodados y realizó la práctica de bateo antes del juego. Dijo que no sintió dolor y los Rojos decidieron colocarlo nuevamente en la alineación, reemplazando a Paul Janish en el octavo puesto al bate.

En el primer episodio, Cabrera cometió un error que permitió una carrera de Plácido Polanco, pero en el séptimo atrapó el roleteo de Polanco y fabricó una doble manzana.

Anoche, el colombiano bateó de 3-0 en la derrota 2-0 de su equipo ante los Filis,



MAÑANA EN JORNADA ARTÍSTICA EN CARTAGENA

## Ex combatientes y sus víctimas se reconcilian

REDACCIÓN LOCAL  
EL UNIVERSAL

Tanto ex combatientes como víctimas del conflicto armado protagonizarán mañana un encuentro artístico denominado "ReconciliArte".

Este proceso hace parte de un plan de reintegración entre miembros de la comunidad y ex paramilitares y ex guerrilleros que dejaron atrás el rencor para demostrarle a la sociedad cartagenera que la reconciliación sí es posible.

El evento artístico se realizará en el Teatro Adolfo Mejía de Cartagena, a partir de las 6:30 p.m., con entrada libre y es organizado por la Alta Consejería Presidencial para la Reintegración (ACR), financiado por la Unión Europea y ejecutado por la Dirección de Desarrollo Empresarial y Proyección Social de la Universidad Tecnológica de Bolívar. Apoyado también por la Alcaldía Mayor de Cartagena y la Fundación Manomal. » PAG. 5A

El Concejo Distrital de Cartagena de Indias D.T. y C.

Lamenta el fallecimiento de la señora  
**NOHORA ALVAREZ DE CARCAMO**  
e invitan a la Eucaristía en la Catedral que



»» CARDOZO quiere ser el quinto campocorto en Grandes Ligas. 12D1

www.eluniversal.com.co

# EL UNIVERSAL

Año LX. Edición 23.146. 4 Secciones 28 Páginas. RDN 9122-6845. Licencia Megagobierno 0031864. Tarifa Postal Regulada 2010-431 4-72 - Versión Dic. 31 de 2010. Afiliado a la SP y Andartes

CARTAGENA-COLOMBIA

FUNDADO EN 1948

MARTES

OCTUBRE 12 DE 2010

\$1.300

## EN SUCESOS | 68 OFRECEN RECOMPENSA

\$10 millones como recompensa ofreció la Policía Metropolitana de Cartagena por datos sobre los autores del triple homicidio.



## EN ACTUALIDAD | 3A

### ENEMIGOS RECONCILIADOS

Ex combatientes y sus víctimas protagonizan hoy un encuentro artístico denominado Reconciliarte.



## CARTAGENA

### EL ÚLTIMO TRAMO

El Consorcio Cartagena 2010, que hará los trabajos del tramo de Transcaribe, entre Bazurto y La Popa, debe empezar planes de manejo de tráfico.

## PRONÓSTICO DE HOY

Marea mín.: -9 cms. Hora: 23:16  
Marea máx.: 40 cms. Hora: 15:06  
Dirección Viento: Sur suroeste  
Intensidad viento: 10 a 15 km/h  
Temp. superficial del mar: 28 °C

## OLEAJE:

Cartagena-Isla del Rosario  
0,7 metro(s) de altura

## CLIMA PARA HOY:



Más información en [www.eluniversal.com.co](http://www.eluniversal.com.co)  
Fuente: CIOH [www.cioh.org.co](http://www.cioh.org.co)

## PICO Y PLACA

TAXI-OCTUBRE	
6:00 a.m. (pico) a 4:00 a.m. (placa)	
Lunes	1 y 2
Martes	3 y 4
Miércoles	5 y 6
Jueves	7 y 8
Viernes	9 y 0
VEHICULOS PARTICULARES	
De 07:00 a 09:00, de 12:00 a 2:00 y de 5:00 a 7:30 p.m.	
Lunes	5 y 6
Martes	7 y 8
Miércoles	9 y 0
Jueves	1 y 2
Viernes	3 y 4



Envíenos sus sugerencias ingresando a [eluniversal.com.co](http://eluniversal.com.co)



» Pasadas las dos de la tarde, la marea subió al nivel máximo de 43 centímetros y volvieron a inundarse muchos sitios de Cartagena, como la zona contigua a Los Pegasus.

## PROBABLEMENTE NO COINCIDAN LOS DOS FENÓMENOS

# Hoy siguen lluvias y marea alta

RUBÉN DARÍO ÁLVAREZ P. EL UNIVERSAL

Las principales avenidas de Bocagrande escalan ayer inundadas y el tráfico se complicó en horas de la tarde, pero pudo haber sido peor si hubiera llovido intensamente como ha ocurrido en los días pasados.

Para hoy no habrá restricciones ni recomendaciones especiales a las embarcaciones que vayan a salir de Cartagena y naveguen en el Mar Caribe.

Así lo anunció el director del Centro de Investigaciones Oceanográficas e Hidrográficas (CIOH), capitán de navío Esteban Uribe Álzate.

Basándose en informes del Ideam, Uribe dijo que hoy, en

el Mar Caribe, habrá vientos con velocidades entre 12 y 15 nudos, y ráfagas de oleaje estará entre 1,5 y 2 metros; y que en el sur de Bolívar podrían presentarse lluvias fuertes. Habrá lluvias ligeras sectorizadas en el día y probablemente una más fuerte en la noche.

En cuanto a la altura de la marea, hoy alcanzará su nivel máximo, de 40 centímetros, a las 3:06 de la tarde, por lo que se prevé que se inunden nuevamente las calles adyacentes al mar o a la Bahía, en Manga, Bocagrande y Castillegrande, y sitios del Centro, como el Camellón de los Mártires o la Plaza de la Aduana. » PÁG. 5A

## AEROCIVIL PLANEA ACUERDO REGIONAL

# Avianca exhorta a sacar adelante megaaeropuerto

HERMES FIGUEROA A. EL UNIVERSAL

La propuesta de construir un megaaeropuerto entre Barranquilla y Cartagena sigue viva y con ganas de volar bien alto.

Ayer, el empresario colombiano-brasileño propietario de

Avianca, Germán Efromovich, le dio su respaldo a la iniciativa e hizo un llamado a las autoridades y dirigentes de los dos departamentos para que "se dejen de regionalismos" y piensen en un único aeropuerto para las dos ciudades. » PÁG. 1B


## ALCALDÍA AMPLIARÁ LA MEDIDA A OTROS BARRIOS

# La restricción a los espectáculos pica y se extiende

ANIBAL THERAN TOM EL UNIVERSAL

Debido a los resultados exitosos de la medida, la alcaldesa Judith Pinedo prorrogará

la restricción al expendio de alcohol, y a los espectáculos públicos y bailes cerrados con picos en algunas zonas de Cartagena. » PÁG. 2A



## Gigantes ganan la serie con Rentería

» El colombiano Éder Rentería es puesto fuera en la segunda base por Omar Infante, de los Bravos de Atlanta, en el octavo episodio del juego de anoche que ganaron los Gigantes 3-2 y que marcó el regreso de Rentería y el triunfo en la serie divisional del equipo de San Francisco, que se enfrenta a los Filis por el título de la Liga Nacional. » PÁG. 1D

## UNO POR UNO LOS SUBIRÁN EN UNA CÁPSULA

# A medianoche de hoy comienza el rescate de mineros

CHILE AP

"Hoy los mineros duermen su última noche juntos", escribió ayer el jefe del grupo de socorristas, aludiendo al rescate de 33 mineros que llevan 68 días en las entrañas del desierto del norte de Chile.

La inminencia del rescate la anticipó también por la ma-

ñana que todo indica que el rescate comenzará hoy martes a la medianoche.

Golborne señaló que ya se realizaron pruebas con la cápsula de rescate que sacará a los mineros del fondo del socavón. Dijo que la cápsula de rescate de acero bajó hasta 610 metros y "los resultados



www.eluniversal.com.co

» **ESTA SEMANA** el Gerente de Espacio Público se reúne con voceros de los vendedores de Bazurto para agilizar el despeje de zonas ocupadas por ellos.

A

## BARRIOS

RUBÉN DARIÓ ALVAREZ P.  
EL UNIVERSAL

13 DE JUNIO

## Obras viales

Unos 200 metros lineales se han intervenido en la vía del 13 de Junio, en el primer tramo que comprende desde el Cuartelillo de Olaya hasta la entrada del barrio Las Caviotas. La obra, que estará a cargo del Consorcio Vial Cartagena, cuesta tres mil quinientos un millones seiscientos noventa y cuatro mil pesos (\$3.501.794.188). Esta vía se intervendrá completamente. En total son unos 2 kilómetros de vía por reparar desde la Diagonal 32, tramo comprendido entre la vía La Cordillera y la Avenida Pedro Romero que pasa por los barrios Viejo Porvenir, Los Alpes, Urbanización Chapacá, La India y 13 de Junio.



## Seminario afro

Desde hoy y hasta el 17 de octubre, entre Cartagena y el corregimiento Palenque San Basilio se realiza el "II Seminario Internacional de la Diáspora Africana en el Bicentenario de la Independencia de Cartagena". El evento cuenta con la participación de conferencistas internacionales como Effrom Axe Will, Rina Cáceres Gómez, Javier Ortuño, Renato Ferreira, Marianne Dieck, Onis Chourio y Elyns Rincón. Los ejes temáticos son: Los cimarronismos, palenque y luchas libertarias; Historia: memoria histórica, Bicentenario de la Independencia de Colombia y Cartagena; Lengua oloja y literatura afrocolombiana; Racismo, exclusión y discriminación étnico-racial; Retos y avances de la Catedral Afrodescendiente.



## BOCAGRANDE

## En familia

El sábado 16 de octubre y domingo 17, en el Hotel Costa del Sol del barrio Bocagrande, a las 8:00 de la mañana, el grupo Ai-AnorAlateen realiza un encuentro regional de miembros del Caribe colombiano para tratar el tema "El alcoholismo cómo afecta a la familia". A esta jornada están invitados docentes, padres de familia, profesionales y estudiantes. Ai-AnorAlateen es una hermandad sin ánimo de lucro que trabaja en Cartagena asesorando a hombres y mujeres

## ANUNCIAN AUTORIDADES METEOROLÓGICAS

## Y caerá más lluvia

Una onda tropical se desplazará sobre el Caribe Central, a una velocidad de 8 nudos y a su paso generará lluvias entre ligeras y moderadas con tormentas eléctricas.

RUBÉN DARIÓ ALVAREZ P.  
EL UNIVERSAL

Para anoche y el amanecer de hoy se pronostican lluvias leves e intensas acompañadas de tormentas eléctricas en Cartagena.

El informe lo dio el Instituto de Hidrología, Meteorología y Estudios Ambientales (Ideam), y agrega que para hoy se esperan tormentas eléctricas, cielo nublado y lluvias sectorizadas en Cartagena y sus alrededores, y sobre todo en el Sur de Bolívar, donde podría haber aguaceros.

## Los vientos

Por su parte —basándose en informes del Ideam— el capitán de navío Esteban Uribe Alzate, director del Centro de Investigaciones Oceanográficas e Hidrográficas (CIOH), informó que hoy en el Mar Caribe habrá vientos con velocidades de entre 12 y 15 nudos, y ráfagas de hasta 18 nudos. La altura del oleaje estará entre 1,5 y 2 metros. Este fenómeno se considera como entre matejada y matejada fuerte.

Dijo que las lluvias serán ligeras y aisladas, pero un poco más fuertes en horas de la noche de hoy y en la madrugada, en el litoral y el Golfo de



Las calles del Centro Histórico y sus transeúntos y carros siguen sufriendo los embates de la marea alta.

Urakó. Una onda tropical cecile se desplazará sobre el Caribe Central, la cual se mueve a una velocidad de 8 nudos y a su paso generará lluvias entre ligeras y moderadas con tormentas eléctricas en el norte y centro del Mar Caribe.


Los vientos que generará tendrán velocidades variables entre los 10 y 14 nudos.

El capitán Uribe Alzate anunció que el nivel medio de marea para Cartagena estará a máximo 40 centímetros de altura, entre las 3:00 y 6:00 de la tar-

de mientras que la mínima tendrá 9 centímetros a las 11:00 de la noche.

El funcionario añadió que no hay restricciones ni recomendaciones especiales para los navegantes.

Dijo que la tormenta tropical "Paula", que es la número 16 de la temporada, se encuentra sobre las costas de Honduras y se está moviendo hacia el noroeste a una velocidad de 8 nudos, pero dicho sistema no tiene influencia alguna sobre el Caribe colombiano.



Transcaribe explica que se intentará aprovechar el período seco que empieza el fin de año, para que el contratista del tramo 5A avance todo lo posible en las obras.

## COMIENZO DE OBRAS GROSAS ESTÁN PREVISTAS PARA NOVIEMBRE

## Arrancan preliminares en tramo Bazurto-Popa

MIGUEL MONTES GAMACHO  
EL UNIVERSAL

El Consorcio Cartagena 2010, que ejecutará los trabajos del tramo 5A de Transcaribe, entre Bazurto y La Popa, tendrá 45 días para detallar planes de manejo de tráfico, ambientales, hacer inventario redes de servicios públicos y levantar actas de vecindad de los predios que estén en el área de influencia de la obra.

A finales de noviembre de este año arrancarán en firme las obras de este tramo de Transcaribe, considerado el más complicado por los inconvenientes de ocupación de espacio público, especialmente en la zona de Bazurto.

Aunque no se ha oficializado, se prevé que las obras empiecen por el carril solobús contiguo al centro de acopio. Desde hay

## » Por definir

El despeje de las zonas invadidas por informales es un reto grande para la Administración Distrital, debido a que la época en que arrancarían las obras es la de mayor venta en Bazurto y en el resto de la ciudad. Esta situación podría dilatar el retiro de los vendedores, especialmente los que están en el solobús. A fin de año también llegan inversores nuevos que trabajan por temporadas.

El gerente de Espacio Público, Adolfo Doría Franco, dice que esta semana se reunirá con los voceros de los informales de Bazurto para cuas el cronograma de despeje voluntario de zonas peatonales y vial. Se espera que a finales de esta semana haya acuerdos.

## Inversión

Para la ejecución de esta obra el plazo es de 12 meses y se requiere de una inversión de 29.901 millones 131 mil 594 pesos.

El trayecto por intervenir tiene 1,4 kilómetros de longitud, se construirán dos carriles para los vehículos de Transcaribe,

los buses del sistema. Además se habilitarán 17.747 metros cuadrados de espacio público y se instalarán 13.000 metros lineales de redes de servicios públicos.

En la etapa preliminar, el contratista también conformará el Comité de Orientación y Atención Ciudadana (COAC), me-

**UNIVERSIDAD DE CARTAGENA**  
FACULTAD DE CIENCIAS ECONÓMICAS  
OFRECE LAS SIGUIENTES ESPECIALIZACIONES:

REVISORÍA FISCAL - SNIES: 771  
Horario: viernes 8:00 a 9:00 p.m.  
Sábados de 8:00 a.m. a 5:00 p.m.

GESTIÓN GERENCIAL - SNIES: 770  
Horario: lunes a jueves de 6:30 a 9:30 p.m.

FINANZAS - SNIES: 766  
Viernes de 8:00 p.m. a 9:00 p.m. y sábados de 8:00 a.m. a 5 p.m.

GESTIÓN DEL COMERCIO INTERNACIONAL Y DESARROLLO INDUSTRIAL - SNIES: 10859  
Horario: viernes 8:00 a 9:00 p.m.  
Sábados de 8:00 a.m. a 5:00 p.m.

GENENCIA EN SALUD - SNIES: 5335  
Horario: viernes 8:00 a 9:00 p.m.  
Sábados de 8:00 a.m. a 5:00 p.m.

— Inscripciones abiertas —  
MAYORES INFORMES: DEPARTAMENTO DE POSTGRADOS Y EDUCACIÓN CONTINUA  
TELÉFONO: 4800484-848503 y 481391870004  
Centro, Cra. 4° No. 38-40 CLAYSTRO DE LA MERCE (al lado del Teatro Heredia)  
PÁG. WEB: www.uniquitarjeta.edu.co  
pccencomercia@uniquitarjeta.edu.co

VISITA NUESTRO SITIO WEB  
[www.eluniversal.com.co](http://www.eluniversal.com.co)

REPÚBLICA DE COLOMBIA  
ALCALDÍA MUNICIPAL DE TURBACO-BOLÍVAR  
NIT. 890.481.146-0

Aviso Único  
LICITACION PÚBLICA MUNICIPAL No-LP- 003-2010.

El Municipio de Turbaco (Departamento de Bolívar), está interesado en recibir ofertas por el sistema de precios unitarios fijos, para contratar el siguiente proyecto:

Objeto: El objeto del contrato a celebrar es: "MEJORAMIENTO DE LAS INSTALACIONES FÍSICAS DE LA INSTITUCIÓN EDUCATIVA CUARTA POZA DE MANGA, SEDE PRINCIPAL Y SEDE HILDA MARTÍNEZ DE AHUMADA, MEJORAMIENTO DEL CERRAMIENTO LATERAL, CONSTRUCCIÓN DE SALA DE INFORMÁTICA Y ADECUACIONES DE OFICINA EN LA INSTITUCIÓN TÉCNICA ALFONSO LÓPEZ PUMAREJO, EN EL MUNICIPIO DE TURBACO-BOLÍVAR".

Plazo Cuatro (04) Meses.  
Visita al sitio de las obras: Octubre 13 de 2010 a las 11:00 a.m. Partida Palacio Municipal.  
Audiciencia de rfsesgos: Octubre 13 de 2010 a las 9:00 a.m. Área Jurídica.

Presupuesto: Para el presente proceso el Municipio cuenta con un presupuesto de: Trescientos diez millones, cuatrocientos quince mil, cincuenta y cuatro pesos (\$310.415.054.00) m/cte. Este valor incluye los costos directos e indirectos.

Apertura: Día: Octubre 25 de 2010. Hora: 8 a.m. Lugar: Área Jurídica  
Consulta de los pliegos de condiciones: Podrán ser consultados de manera gratuita en Portal Único de Contratación [www.contratos.gov.co](http://www.contratos.gov.co) durante todo el proceso y la atención administrativa se hará en el siguiente sitio: Secretaría de Planeación—Palacio Municipal.

Cierre: Día: Noviembre 03 de 2010. Hora: 10:00 a.m. Lugar: Urna Área Jurídica.

Condiciones para participar: Podrán participar las Personas naturales y jurídicas nacionales o extranjeras, individualmente o en Consorcio o Unión temporal, que según el registro de proponentes de la Cámara de Comercio estén inscritas en la actividad, especialidades y grupos indicados en los pliegos de condiciones. Los proponentes deberán tener a la fecha de cierre una capacidad residual de contratación igual o superior a la exigida.

Criterios de evaluación y adjudicación: Las propuestas se evaluarán teniendo en cuenta los factores establecidos en el pliego de condiciones.

Invitación a las veedurías ciudadanas. -Se convoca a las veedurías ciudadanas que así lo consideren a efectuar el control social de la presente contratación.


www.eluniversal.com.co

» LA FECHA histórica del 12 de Octubre despierta criterios encontrados, de valoración y apología del mestizaje y crítica hacia los excesos de la conquista.

A

» Ciudadano reportero

Las personas interesadas en enviar imágenes o información sobre hechos noticiosos pueden escribir al correo electrónico [ciudadanoreporter@eluniversal.com.co](mailto:ciudadanoreporter@eluniversal.com.co) o traer sus materiales a la sede de El Universal en el Pje del Cerro, Calle 30 #17-36. Para que el material sea tenido en cuenta, el corresponsal debe identificarse con su nombre completo, cédula de ciudadanía, y si lo tiene, informar su número telefónico.




La furia de las aguas

La marea alta se desbordó hacia la calle, arrastró la línea delgada de la playa y sacudió los espolones. La imagen fue captada en la tarde de ayer, en Bocagrande. Al fondo, la cúpula de San Pedro y La Catedral.



El Cerro de Maco

La serena y profunda esplendidez del Cerro de Maco, convertido en canción, es parte del patrimonio natural de la región de los Montes de María.



Calles rotas del Carmen de Bolívar

La vieja Calle del Crimen en el Carmen de Bolívar, arteria principal, está llena de huecos, al igual que la calle 24. Además de la falta de acueducto y alcantarillado, el Carmen sufre por sus calles rotas. ¿Hasta cuándo vamos a estar así, señor Alcalde?, se pregunta el ciudadano reportero.

Buzón

Las cartas dirigidas al Buzón deben estar acompañadas de la fotocopia de la cédula, firmadas, y con el número del teléfono. Deben ser breves (entre 200 y 220 palabras). Las que sobrepasen esa extensión se reducirán. El Universal se reserva el derecho de publicarlas. No se devolverá la correspondencia recibida. Envíe su correspondencia al correo electrónico [buzon@eluniversal.com.co](mailto:buzon@eluniversal.com.co)

¿Dónde están las autoridades del Tránsito?

Cuando uno analiza la época en que estamos y observa la situación del servicio de transporte de los habitantes de los municipios Sopliavento y Arenal concuimos que entre el servicio de los años 1950 y el de ahora no debe haber mucha diferencia.

Es incomprensible que el Ministerio del Transporte permita la circulación de la gran mayoría de estos buses que no cumplen con las mínimas condiciones de seguridad, poniendo en riesgo la vida de quienes nos transportamos en estos vehículos.

Cuando usted sube a un bus de estos observa el estado de la carrocería, si es que podemos denominarla así, reforzada por todos lados, con asientos a los cuales un taburete no tendría nada que envidiar y cuando inicia el viaje allí empieza el calvario. Primero son las tres terminales asídiles por las que nos toca pasar y después vienen las constantes reparaciones a las que son sometidos durante el periplo. Los propietarios de estos buses han convertido la ruta en el cementerio de las carrocerías del Atlántico.

Señores autoridades del tránsito no es posible que estos vehículos pasen las revisiones técnico-mecánicas y luego estén dejando los pasajeros tirados en cualquier parte de la carretera. Este tipo de revisiones deben tener un especial cuidado. Es importante determinar si las llantas o partes de un vehículo son montadas a otro para que puedan pasar la prueba.

Autoridades del tránsito aparecen por favor... ustedes también pueden ser responsables el día que tengamos que lamentar una tragedia.  
Raúl Puerta Castro  
C.C. 7958.729 de San Estanislao.

Recordando al médico Manuel Lefranc  
Al leer el artículo de Germán Fonseca, también vinieron a mi memoria gratos recuerdos del distinguido médico Manuel Lefranc Vélez. Muchas veces acude con mi madre a su consultorio de la Calle de Santo Domingo y últimamente al de la Calle del Cuartel donde atendió a todos sus pacientes hasta el día de su fallecimiento, si no estoy equivocada un 20 de marzo de 1994.  
Siempre me llamó la atención sus expresiones

noche, era una persona de una calidad humana impresionante no tenía prisa como muchos médicos actuales para escuchar a sus pacientes. Varias veces coincidimos en La Catedral donde él visitaba diariamente el altar de la Virgen del Carmen, del cual era muy fiel devoto.

¡Qué los médicos de ahora recrearan aguijitas como las que formulaba el doctor Lefranc (algo tiene el agua cuando la bendicen). Paz en su tumba doctor Lefranc.  
Iris Hernández Salom  
C.C. 33.121.659 de Cartagena

El costo ecológico de la guerra

La eliminación del Mono Jojoy es un alivio para toda la sociedad colombiana, este guerrillero, hizo y deshizo en Colombia su muerte puede contribuir, como contribuyó la muerte de Pablo Escobar a calmar por un rato a ciertos sectores de la sociedad, pero, ¿Americiba que una reserva natural fuera atacada así solo con el objeto de acabar con este individuo? Los ecosistemas son hábitat de especies vivas que en microclimas ayudan hacer de este planeta cada día algo mejor. La Macarena es un ecosistema estratégico del país y para matar al Mono Jojoy, se lanzaron siete toneladas de explosivos, para evitar que escapara, cuanto demorará la Sierra de La Macarena en recuperarse de este ataque? Miles de años, el gobierno no puede volver autorizar esa clase de ataque contra la naturaleza, con el fin de capturar un solo individuo, valoramos su peligrosidad pero si ameritaba acabar con un ecosistema estratégico, para eliminar este individuo, nadie dijo nada, el Ministro del Medio Ambiente, seguro, no le consultaron el ataque, se habría opuesto, los costos de esta destrucción son muy altos y los beneficios van hacer solo a corto plazo.  
Uriel Aguilar Alvarez  
C.C. 73.094.967 de Cartagena

Descendiente de conquistador español

Este 12 de octubre, se cumplen 518 años de la llegada de nuestros antepasados hispanos a este nuevo mundo, llamado por error geográfico las Indias. Los enemigos de este acontecimiento, el más importante para la humanidad, después del nacimiento de Jesús, solo recordarán

lificar las actitudes políticas de la Monarquía Hispánica, en la época durante la cual era una de las mayores potencias mundiales.

(...) Julián Juderías y Loyot (1870-1918), en un libro ya clásico, La leyenda negra y la verdad histórica, que escribió en 1914 y del cual parte el término, definió la leyenda negra como el ambiente creado por los relatos fantásticos que acerca de nuestra patria han visto la luz pública en todos los países, las descripciones grotescas que se han hecho siempre del carácter de los españoles como individuos y colectividad (...)

(...) Leyes de Burgos, de ellas nunca se habla, dictadas en Burgos, España, el 27 de enero de 1512, una serie de ordenanzas, tituladas de Leyes de Burgos, para aplicarlas en el gobierno con mayor justicia del demente indígena.

(...) Trataban las ordenanzas la práctica de los repartimientos en encomienda de indios por parte de los colonizadores a razón de un mínimo de 40 y un máximo de 150 individuos, pero se esforzaron en establecer una minuciosa regulación del régimen de trabajo, jornal, alimentación, vivienda, higiene y cuidado de los indios en un sentido al menos protector y humanitario.

Se prohibió terminantemente la aplicación de todo castigo a los indios, el cual se reserva a los visitadores establecidos en cada pueblo y encargados del minucioso cumplimiento de las leyes.

(...) Por eso, nosotros, los nietos de los criollos, de los que firmaron y dieron sus vidas por la independencia absoluta, desde el 11 de noviembre de 1811, nos sentimos felices ser hispanos descendientes, de los conquistadores, de los colonizadores españoles.  
Jaquín Franco Burgos

Cualidades que debe tener un Gobernador

En el departamento de Bolívar existe un descontento generalizado, porque los últimos gobernantes no han logrado actuar en equipo, definir y diseñar políticas públicas ni estrategias de gobierno que les permitiera cristalizar las inversiones requeridas por la gente. Siendo así, inferiores al reto que les encomendó el pueblo elector.

(...) A propósito de la pérdida de credibilidad y de confianza en nuestros gobernantes; hace unos cuantos días, durante una reunión

de Gobernador, y alguien dijo mostrando cierto enojo: ¡yo voy a votar en blanco o me abstendré de hacerlo! Pues en el panorama no se ve ninguna figura carismática que amerite mi voto...

(...) La Honestidad es la primera cualidad que el nuevo gobernante debe demostrar fehacientemente.

(...) Es indispensable que tenga eso que llamamos Alma, la cual expresa en el hombre su pureza, intuición, cordura. Le da la visión necesaria para mirar más allá de su nariz; y le saca de los ojos la "verdad del poder" que lo aleja de su pueblo, para convertirlo en un egocéntrico. Poner el alma en la gestión, es dejar un sello imborrable, es dejar marcada la identidad con mayor fuerza de un monumento, o un bronce recordatorio. Es la obra realizada la que perdura.

(...) Hay que cuidar la vida del departamento de Bolívar, y por ello tiene una inmensa responsabilidad el próximo Gobernador. Aquí es donde pueblo y gobierno deben juntar sus esfuerzos y voluntades políticas, para cuidar-se unos a otros.

(...) Quien gobierna con Amor Sincero, que sería la siguiente cualidad, consigue el calor de su pueblo, alienta la obra en sus marcos, y abre los caminos infinitos del trabajo.

(...) Finalmente estuvimos de acuerdo en que todas las calidades ideales para un buen gobernante están íntimamente relacionadas entre sí. Cada una ayuda a definir la otra, y la carencia de ellas harían desplomar las ilusiones de aquel votante quien con la inocencia de un niño le dio el mandato. Y que no era posible encontrar un candidato, entre los que se nombran en la actualidad, que llegara ni la mitad de estas cualidades.

No todo está perdido, aún queda Fe y esperanza. Sé que dentro de la baraja de candidatos a Gobernador, existen luchadores incansables, comprometidos con la gente, con capacidad, experiencia y digno de confianza. Espero que en las próximas elecciones del domingo 24 Octubre, seamos un poco más inteligentes, y no nos dejemos engañar, otra vez.

(...) Ojalá el pueblo no vuelva a equivocarse, ya que después no hay autoridad moral para arrepentirse ni lamentarse. La ciudadanía tiene la palabra!

Benjamin Maza Buchas

www.eluniversal.com.co

» TRES CASAS destechadas en la Urbanización Portal de La Cordialidad, en Carretera La Cordialidad, es el saldo del aguacero que cayó el jueves.

BARRIOS

RUBÉN DARÍO ÁLVAREZ P.  
EL UNIVERSAL



BOGÓTAGRANDE

En familia

Hoy y mañana en el Hotel Costa del Sol, del barrio Bocagrande, a las 8:00 de la mañana el grupo Al-Anon/Alateen realiza un encuentro regional de miembros del Caribe colombiano para tratar el tema "El alcoholismo y cómo afecta a la familia". A esta jornada están invitados docentes, padres de familia, profesionales y estudiantes del sector salud, como también del Derecho. Al-Anon/Alateen es una hermandad sin ánimo de lucro que trabaja en Cartagena asesorando a hombres y mujeres que son cónyuges, parientes o amigos de alcohólicos.



CIUDADELA 2000

Nuevas casas

Con una inversión de más de 100 millones de pesos, la Alcaldía realiza la construcción de la segunda etapa del centro de vida del barrio Ciudadela 2000 y la casa comunitaria del corregimiento de Arroyo Grande. La construcción de la segunda etapa del centro de vida del barrio Ciudadela 2000 es realizada por la empresa Visión Servicios y Soluciones Ltda. Esta obra tiene un costo de unos 69 millones de pesos y su ejecución avanza en un 15%. Por su parte, en un 50% avanza las obras de construcción de la casa comunitaria en el corregimiento de Arroyo Grande. En esta nueva casa comunitaria, la Alcaldía invierte unos 30 millones de pesos.



MARTINEZ MARTELO

Lanzan bando

Hoy se lanza el bando del barrio Martínez Martelo denominado "Por el rescate de los valores de nuestra auténticas raíces". El programa se inicia a las 6:30 de la tarde por las calles con Compasas y Son de Tambores, encabezada por la Capilana 2009-2010 para despedirse de su comunidad e igual estará presente la Capitana 2010-2011, Beatriz Botero Botet, como igualmente las 12 princesas que representarán a cada una de las transversales. Desfilarán para esperar la postura de bando por la Capitana. Participará la Orquesta de niños de la Caja de Compensación Familiar, la Institución Educativa del Pozón, grupos de niños, compasas

HOY ESTARÍA AUMENTADA EN 30 CENTÍMETROS

# Las mareas disminuirán este fin de semana: CIOH

A ese fenómeno se le llama "marea astronómica", que se forma por la atracción que el sol y la luna ejercen sobre el mar. No hay recomendaciones especiales ni restricciones para las embarcaciones.

RUBÉN DARÍO ÁLVAREZ P.  
EL UNIVERSAL

Según el Centro de Investigaciones Oceanográficas e Hidrográficas (CIOH), en estos momentos la marea en Cartagena está bajando.

Lo anterior significa que no hay recomendaciones especiales ni restricciones para las embarcaciones que prevean salir desde la ciudad o de las Islas del Rosario.

El informe es del capitán de navío Esteban Uribe Alzate, director del CIOH, y agrega que ayer viernes el nivel medio del mar estaba aumentado en 34 centímetros, y hoy estaría en 30, mañana en 24, el lunes en 21 y el martes en 15 centímetros.

A ese fenómeno se le llama "marea astronómica", que se forma por la atracción que el sol y la luna ejercen sobre los océanos.

Más lluvias

El capitán Uribe Alzate advierte que es probable la aparición otro fenómeno llamado "marea meteorológica", producido por los vientos.

Sin embargo manifiesta que en estos momentos no hay fenómenos adversos, como centros de baja presión y ondas del Este, pero sí habrá lluvias debido a la temporada invernal, con influencia del Fenómeno La Niña.

Es posible que este fin de semana las lluvias estén acompañadas de brisas no persistentes y que la velocidad de los vientos varíe entre los 5 y 10 nudos, mientras que las olas tendrían alturas entre 1,5 y 1,8 metros.

El lunes en la tarde, para Cartagena e Islas del Rosario las olas alcanzarán una altura promedio de 1,6 metros (1 metro 60 centímetros).



■ Bogotá Grande, Castillegrande y el Centro son las zonas más afectadas de Cartagena con el ascenso la marea.

POR POCO HAY TRAGEDIA

## Aguacero destecha 3 viviendas

RUBÉN DARÍO ÁLVAREZ P.  
EL UNIVERSAL

Tres casas destechadas en la Urbanización Portal de La Cordialidad es el saldo del aguacero que cayó el jueves en la noche en Cartagena.

Se trata de uno de los nuevos barrios de las afueras de ciudad, a orillas de la Carretera La Cordialidad.

Las familias afectadas por la precipitación, que empezó a las 7:00 de la noche, acompañada de brisas, viven en la Manzana 62 del mencionado barrio.

La más afectada de todas es la vivienda de Lavin Gaviria, que perdió el techo de la alcoba, la sala y la terraza. Los pedazos de láminas de asbesto dañaron una cama y varios enseres domésticos.

Algunos electrodomésticos quedaron inutilizados por la cantidad de agua que recibieron.

En la casa de los Gaviria viven dos adultos y cuatro menores de edad, uno de los cuales estuvo en grave peligro al caerle

al lado una de las dos cerchas de hierro que supuestamente sostenían el techo, pero se vinieron a tierra con todo y láminas.

Por su parte, en casa de la familia Medrano Beltrán el aguacero levantó tres tejas e inutilizó varios electrodomésticos, mientras en la vivienda de los Meléndez Suárez "volaron" cinco láminas.

Desanimados

Los habitantes del Portal de La Cordialidad expresan su insatisfacción con las viviendas que les compraron a la Constructora CIBS que, según ellos, ahora se llama Carlos Sánchez y Asociados.

Las casas fueron entregadas hace dos años, y dicen los afectados que desde ese momento notaron anomalías, como las calles peatonales sin declives, lo que en consecuencia causa estancamientos de agua siempre que llueve, y la gente debe escusarla con escobas.

El dirigente cívico manifiesta que los habitantes desean que las autoridades distritales visiten al barrio, revisen casa por casa y llamen a los directivos de la constructora para que asuman su responsabilidad.

El Universal intentó con-



■ La casa de Lavin Gaviria quedó destechada y uno de sus hijos casi resulta lesionado.

Asimismo dicen que los ladrillos de las paredes se resquebrajan muy fácilmente, mientras que los desagües se filtran de una casa a otra y las paredes que separan a los patios tiemblan y tienen grietas que aterrorizan a los propietarios.


Los vecinos señalan con el aguacero del jueves en la noche no fue difícil que se destecharan las viviendas, puesto que las láminas de asbesto no están bien aseguradas y podrían seguirse cayendo por cuenta de la brisa.

Dicen haber extendido, sin éxito, varios derechos de petición ante la empresa constructora, pero ésta no les responde. Tratan de comunicarse con el ingeniero David Páez, responsable de la obra, pero tampoco lo consiguen.

Felicio Vásquez, vicepresidente de la Junta de Acción Comunal, añade que no es la primera vez que un aguacero destecha viviendas en esa zona, pues el caso ha ocurrido tres veces, pero la Constructora no toma cartas en el asunto.

El dirigente cívico manifiesta que los habitantes desean que las autoridades distritales visiten al barrio, revisen casa por casa y llamen a los directivos de la constructora para que asuman su responsabilidad.

El Universal intentó con-



■ Las láminas de asbesto no están aseguradas. Por eso, cualquier brisa las desmonta.

teléfono celular (suministrado por las personas afectadas), pero no respondió los llamados.

Deficiencias en la luz

con la energía eléctrica, pues a diario Electricaribe les suspende el servicio hasta cinco veces, además de que fluctuaciones repentinas y frecuentes

» VILLA GLORIA solicita que les desarrollen proyectos de fondo que les permitan despegar en sociedad desde estos territorios ancestrales para ellos.

A

COMUNIDAD PIDE PROYECTOS DE FONDO CONTRA LAS INUNDACIONES

# Primera Dama llega con ayudas para Villa Gloria

CARLOS FIGUEROA DÍAZ  
EL UNIVERSAL

Aunque consideran muy importantes las ayudas que les entregó ayer la Primera Dama de la Nación a través de Acción Social, y por lo tanto lo agradecen, la comunidad de Villa Gloria solicita que les desarrollen proyectos de fondo que les permitan despegar en sociedad desde estos territorios ancestrales para ellos.

Ayer la primera dama María Clemencia Rodríguez de Santos entregó en esta vereda del corregimiento La Boquilla 120 kits con víveres y otros productos para el hogar, a familias damnificadas por el invierno en Cartagena.

También estuvo en este acto la primera dama del Departamento, Sonia Alvear de Mendoza.

En el acto no hubo discursos, fue una entrega relámpago ante la lluvia tenue pero insistente de la mañana de ayer, y es que por lo general cuando caen aguaceros en la ciudad, esta vereda queda incomunicada con La Boquilla debido a las inundaciones, a lo que se suma por estos días el aumento del nivel medio de las mareas.

Las ayudas dadas a los nativos de Villa Gloria además de productos alimentarios (arroz, leche, azúcar y otros insumos) incluyen sábanas, zapatos, toallas, artículos de aseo personal y una vajilla.

La entrega se hizo previa identificación de las familias damnificadas y a los beneficiarios en la base de datos de la Red Juntos.

Problemas  
Gloria Sánchez Anaya, líder comunitaria de la vereda Villa Gloria, se refirió a la situación preocupante que se vive en esta población cada año cuando llega el invierno.

Considera que están condenados a ser siempre un pueblo damnificado debido a la poca gestión del Gobierno para resolver el habitual problema de las inundaciones que los afectan.



Las familias se llevaron las ayudas del gobierno caminando con el agua a las rodillas. Villa Gloria está inundada.



La primera dama de la Nación, María Clemencia Rodríguez de Santos, entregó la mayoría de las ayudas a madres cabezas de hogar damnificadas por el invierno.

"La construcción de la Bocana Estabilizadora de Mareas beneficia otros, pero a nosotros nos ha perjudicado porque desde que se hizo esta obra, no permite el flujo y el contraflujo de las aguas cuando crece la marea porque la boca grande se cierra y por eso nos inundamos. Somos un territorio afro ancestral que debemos permanecer en nuestro sitio, pero no nos ayudan para que así sea", explica Sánchez Anaya.

"Las ayudas que nos traen son importantes—contienda—, pero necesitamos proyectos que solucionen esta situación que está a la vista de todos. Hemos hablado de la construcción de espolones desde la entrada de

**Comfamiliares**  
Descubra muy pronto por qué en Comfamiliares:  
Lo bueno es cada día mejor.  
Comfamiliares  
Bogotá y Bolívar

**UNIVERSIDAD LIBRE**  
SEDE CARTAGENA

INFORMA:  
Que están abiertas las inscripciones para los siguientes PROGRAMAS:

**ESPECIALIZACIÓN EN DERECHO CONSTITUCIONAL**  
Código 9085 19012  
INICIA 26 DE NOVIEMBRE

**ESPECIALIZACIÓN EN DERECHO PENAL**  
Código 9085 19027

INFORMES E INSCRIPCIONES  
Pie de la Popa, Cali-30 No. 20-177. Tel: 658 3493 - 656 1379 - 666 2190 - 658 4108

**UNICOLOMBO**  
FUNDACION UNIVERSITARIA COLOMBIANA INTERNACIONAL

Formamos Profesionales Bilingües con Responsabilidad Social!

**Hágase profesional bilingüe**  
En el valor de la matrícula se incluye todo el programa de inglés del Centro Colombo Americano sin costo adicional!

- **Administración de Empresas**  
Res 4368 Julio 2 de 2009 MEN. Cod. SNIES 54740  
con énfasis en Finanzas e Inglés
- **Contaduría Pública**  
Res 3835 Julio 25 de 2008 MEN. Cod. SNIES 53797  
con énfasis en Finanzas Internacionales e Inglés
- **Derecho**  
Res 8072 Septiembre 14 de 2010 MEN. Cod. SNIES 90818  
con énfasis en Inglés
- **Licenciatura en Educación Básica con énfasis en Inglés**  
Res 1261 Marzo 16 de 2007 MEN. Cod. SNIES 5275
- **Tecnología en Gestión de Servicios Turísticos y Hoteleros**  
Res 5472 Julio 2 de 2010 MEN. Cod. SNIES 90638
- **Administración de Empresas Turísticas y Hoteleros**  
Res 5471 Julio 2 de 2010 MEN. Cod. SNIES 90637

Hola, mi nombre es Silvia Vanessa Montes Rueda y soy estudiante IV Semestre de Licenciatura en Educación Básica con énfasis en Inglés en Unicelcombo, y es la mejor decisión que he tomado pues tengo la oportunidad de calificar la profesión que me apasiona y además, aprender inglés sin ningún costo adicional y con la mejor metodología.

¡Soy una profesional emprendedora para contribuir a la sociedad, con valores y sentido humanitario!

Av. La Redonda, Hendida sector Ducha Ventas No. 31-60  
Teléfono: 672 5300 - 672 5380 - 672 6082 Ext: 107-111-114

Inscripciones Abiertas

**Inscripciones abiertas**

UNIVERSIDAD JORGE TADEO LOZANO  
Seccional del Caribe - Cartagena

**Iniciado de clases: 24 de enero de 2011**

**Facultad de Ciencias Humanas, Artes y Diseño**

Programas Profesionales  
• Arquitectura [5 años] 1166  
• Comunicación Social y Periodismo [5 años] 2016  
• Diseño Gráfico [5 años] 343  
• Publicidad [5 años] 1057

Programas Tecnológicos  
• Realización de Audiovisuales y Multimedia [5 años] 14978  
• Producción de Radio y Televisión [5 años] 14477

**Facultad de Ciencias Económico-Administrativas**

Programas Profesionales  
• Administración de Empresas [5 años] 9017  
• Jornada Extendida Nocturna  
• Administración de Empresas, Turismo [5 años] 15695  
• Comercio Internacional [5 años] 5237

Programas Tecnológicos  
• Gestión de Empresas, Turismo [5 años] 1162  
• Diseño y Jornada Extendida Nocturna

Call Center: 6554070 / 6554071 - Cel: 3135980617  
Inscripciones en línea: www.utadecartagena.edu.co

»» "NO PUEDO dejar de actuar": Alejandra Borrero. | 5C1

www.eluniversal.com.co

# EL UNIVERSAL

Año LXX: 66-corr: 22.754. 4 Sectores: 28 Páginas, ISSN 0122-6843, Licencia Mensajero 201384, Tarifa Postal Reducida 2010-431-472 - Versión Dic 31 de 2010: Aligned a la 5P y Aedatras

VOLVIÓ LA ACCIÓN. COMPLEBALO EN LA SECCIÓN DEPORTIVA.



CARTAGENA-COLOMBIA

FUNDADO EN 1948

LUNES

OCTUBRE 18 DE 2010

\$1.300

EN CULTURAL | 7C

## SON DE PALENQUE

Culmina hoy, con muestras artesanales y musicales, el Festival de Tambores y Expresiones Culturales de Palenque.



EN DEPORTES | 1D

## REAL PERDIÓ EL AÑO

13 puntos logrados de 42 posibles muestran el pésimo desempeño del Real.



ACTUALIDAD

## NARCOTRÁFICO GUERRILLERO

La Policía Nacional dice que un 70 por ciento de las actividades de las Farc están dedicadas al narcotráfico.

»»» PAG. 3A

PRONÓSTICO DE HOY

Marea mín.: 3 cms. Hora: 02:28  
Marea máx.: 24 cms. Hora: 08:22  
Dirección viento: Sur  
Intensidad viento: 8 a 18 km/h  
Temp. superficial del mar: 29 °C  
OLEAJE:  
Cartagena-Islas del Rosario  
0,8 metro(s) de altura  
CLIMA PARA HOY:



Nota: Posibles lluvias ligeras aisladas.

Más información en  
www.eluniversal.com.co  
Fuente: CIOH www.cioh.org.co



Envíenos sus sugerencias ingresando a  
eluniversal.com.co



## La Boquilla sumergida


El sector de Villa Gloria, en La Boquilla, permanece inundado por la intensidad de los últimos aguaceros y el aumento del nivel de la marea la semana pasada. Aunque el sábado recibieron viveres y elementos para el hogar que les entregó la primera dama, María Clemencia de Santos, sus habitantes quieren vivir en condiciones dignas de una vez por todas.

2009 LOCOTRIP - EL UNIVERSAL

POR TRES DÍAS, PARA LIMPIEZA TOTAL

## El Mercado de Bazurto se cierra mañana

Fumigación, desratización y limpieza de drenajes son algunas de las labores que se iniciarán a las 6 de la tarde de mañana en el Mercado de Bazurto. La plaza de mercado estará cerrada hasta las 12 de la noche del jueves 21 de octubre. Durante los días de la limpieza la Avenida de El Lago se cerrará de 10 de la noche a 5 de la mañana para facilitar la intervención de la Ciénaga de Las Quintas, de donde también se retirarán desechos. La última limpieza de tres días en Bazurto se hizo en junio de 2008. En esa ocasión Urbaser recogió 225 toneladas de basura. »»» PAG. 3A



## Se empata la serie

Chase Utley, de los Filis, roba la segunda base a pesar del esfuerzo de Edgar Rentería, de los Gigantes de San Francisco, en el primer episodio del juego de anoche, que ganó Filadelfia 6 a 1. »»» PAG. 2D

2009 LOCOTRIP - EL UNIVERSAL

DESALOJADOS PUESTOS DE VENTA DE FRUTAS

## Control a ventas en zona de playas

REDACCIÓN LOCAL EL UNIVERSAL  
La recuperación del espacio público se extendió a las principales playas de Cartagena este puente festivo. Ayer, fueron desmontados dos puestos de venta de frutas, se decomisaron varias cajas de mango y se advirtió a los vendedores informales sobre la necesidad de no invadir esas zonas, a menos que tengan un permiso. En el operativo de ayer, el Dadis realizó una inspección a 9 negocios de venta de comida que tenían autorización oficial, para comprobar sus condiciones de higiene. »»» PAG. 5A

POLICÍA SE REFUERZA PARA LA ÉPOCA NOVENBRINA

## Restricciones de fiestas en 49 barrios

La Alcaldía de Cartagena amplió de 19 a 49 barrios las restricciones para la venta y consumo de licor los fines de semana, entre las 12 y 6 de la mañana. San Francisco, Los Caracoles, Zaragoza, Paraguaná, El Pozón y Barrio Chino son algunos de los barrios incluidos en el Decreto 1023, que oficializó estas restricciones. La Policía Metropolitana de Cartagena reforzará con 300 efectivos su pie de fuerza para garantizar la seguridad de los cartageneros en las Fiestas de la Independencia. »»» PAG. 3A

LA SEMANA LOCA  
DE TELEFÓNICA TELECOM

**APROVECHA**  
DEL 18 AL 26 DE OCTUBRE

**1 AÑO** con el **50%**  
de descuento  
EN PAQUETES DE VOZ ILIMITADA, INTERNET Y TV.

Telefónica  
telecom

SIN CLÁUSULAS DE PERMANENCIA

Llama al **190**

Entrate de las condiciones y restricciones en www.telefonica.co

www.eluniversal.com.co

» REPUDIAMOS la amenaza a la columnista Claudia Ayola, esperamos que las autoridades de Cartagena tomen cartas en el asunto. DICE UN LECTOR.

A

» Ciudadano reportero

Las personas interesadas en enviar imágenes o información sobre hechos noticiosos pueden escribir al correo electrónico [ciudadanoreporter@eluniversal.com.co](mailto:ciudadanoreporter@eluniversal.com.co) o traer sus materiales a la sede de El Universal en el Pie del Cerro, Calle 30 #13-36. Para que el material sea tenido en cuenta, el corresponsal debe identificarse con su nombre completo, cédula de ciudadanía, y si lo tiene, informar su número telefónico.



Trancones y rebusque

Mientras algunos habitantes de la calle buscan la manera de ganarse unas monedas con los "puentes" de madera que improvisan en la Avenida Pedro de Heredia, sector Bazurto, los trancones vehiculares se incrementan con la inundación de la vía y con esos apóstoles del rebusque.

Mitos sin cola

La reportera ciudadana Lidia Corcione envía esta foto que tomó "a una mariamulata cerca del Supermercado Olímpica, a la entrada del barrio Bocagrande. Todas carecen de cola. Estas criaturas, 'mito' de nuestra región, son maltratadas por personas indolentes. ¿Cómo es posible? Ni siquiera a los animalitos dejan en paz. ¡Diosincrasia! ¡Qué horror!"



Buzón

Las cartas dirigidas al Buzón deben estar acompañadas de la fotocopia de la cédula, firmadas, y con el número del teléfono. Deben ser breves (entre 200 y 220 palabras). Las que sobrepasen esa extensión se reducirán. El Universal se reserva el derecho de publicarlas. No se devolverá la correspondencia recibida. Envíe su correspondencia al correo electrónico [buzon@eluniversal.com.co](mailto:buzon@eluniversal.com.co)

Pronunciamiento

Nos pronunciamos en contra de la amenaza a la columnista de El Universal y de la Revista Semana, Claudia Ayola, ocurrida la semana pasada. Repudiamos el hecho y esperamos que las autoridades de Cartagena tomen cartas en el asunto. Hacemos un llamado a todos los colectivos de mujeres y a la sociedad en general a que se pronuncien. Tenemos que estar unidas y firmes ante cualquier asomo de violencia contra la mujer, contra la libertad de expresión y de opinión. Nosotras también nos sentimos agredidas y amenazadas. Fuerza, Claudia. Estamos contigo. *Colectivo La Redhaca*

Adelante, Claudia

Como lectora del periódico El Universal, que llega diario a mi domicilio, deseo dar mi apoyo a la columnista Claudia Ayola. La apoyo como profesional, ya que considero que su trabajo es impecable y que no ha utilizado lenguaje ofensivo, por lo que no merece esas amenazas de las cuales ha sido víctima. La apoyo como mujer, porque me parece realmente excelente el hecho de que ella, a través de su columna, desmista nuestros valores, nos muestre como seres humanos con derechos, nos dignifique. Pienso que todas las mujeres deberíamos brindarle apoyo a personas como esta mujer, quien tiene los pantalones para defendernos. Me uno a ella y le digo: adelante Claudia, no cedas ante las malas pretensiones de un cobarde sin pantalones.

Angélica Faciolince Esquivia.  
C.C. No. 32.905.913 de  
Cartagena.

**¡YO LO VÍ,  
YO LO DIGO!**  
¡Vive una experiencia  
periodística!

Se ciudadano reportero de tu calle, barrio o donde estés. Envíanos la foto que logres captar con tu cámara fotográfica o teléfonos celulares y la reseña de tu noticia.

Escríbenos al email: [ciudadanoreporter@eluniversal.com.co](mailto:ciudadanoreporter@eluniversal.com.co)  
También puedes ingresar a la página <http://ciudadano.eluniversal.com.co/>

Podrás participar en el sorteo de 4 cámaras digitales entre las fotografías publicadas en el mes. El sorteo de la segunda cámara se realizará el 29 de octubre.

**Ciudadano Reportero**



EL UNIVERSAL

**Ir más lejos**  
es recibir 2.000 millas OnePass de bonificación en su primer viaje con nosotros.

[copaair.com](http://copaair.com)

Aero Republica AHORA ES **Copa Airlines Colombia**



www.eluniversal.com.co

» CARTAGENA será sede de un encuentro internacional de Defensores del Pueblo, quienes evaluarán las necesidades para víctimas de la violencia

EL AGUACERO DE AYER INUNDÓ LEVEMENTE PARTE DE LA ZONA SUR ORIENTAL

# El agua se estancó en el Centro

En el sector 3 de Junio del barrio Henequén se produjo un deslizamiento que causó daños a por lo menos 6 casas de madera, pero sin causar daño alguno a personas.

REDACCIÓN LOCAL EL UNIVERSAL

Según reportes del Comando de Bomberos de Cartagena, la gran mayoría de los barrios de la Zona Sur Oriental reportaron inundaciones debido al intenso aguacero en la madrugada y mañana de ayer.

Las afectaciones más relevantes se presentaron en el Centro de la ciudad, dado que también se producía el fenómeno de marea alta, lo que impedía el flujo del agua y por ende el desagüe de las calles, en especial de las del sector histórico.

La Plaza de la Aduana, varias calles de sector histórico y el sector contiguo al Hotel Santa Teresa se inundaron completamente. En este último el agua estancada alcanzó hasta 50 cm, según los bomberos.

El reporte de los bomberos señala que también hubo afectaciones por inundaciones en barrios como Fredonia, Villa Rosita, Las Palmeras, Olaya Herrera, El Pozón, Policarpa, entre otros alcaldíos.

En el sector 3 de Junio del barrio Henequén se produjo un deslizamiento que, según residentes en la zona, causó daños a por lo menos 6 casas de madera, pero sin causar daño alguno a personas.



Varias calles del Centro Histórico se inundaron completamente afectando a locales comerciales de la zona.



Otras calles del Centro también resultaron inundadas.



El ciudadano reportero Jairo López Agudelo señaló que la urbanización El Rincón quedó totalmente inundada tras el aguacero de ayer.

En esa zona quedó un extenso boquete en una loma debido al deslizamiento presentado, lo que amenaza a va-

rias casas ubicada en la cima de dicho cerro.

Hasta la tarde de ayer el Comando de Bomberos no había

recibido información sobre deslizamientos o afectaciones en barrios alejados a las faldas del Cerro de la Popa.



El sector contiguo al Hotel Santa Teresa y al parque de La Marina, en el Centro, se inundó hasta tal punto que el agua alcanzó hasta 50 cm de altura.



Según vecinos del lugar, varias viviendas del sector 3 de Junio del barrio Henequén se vieron afectadas con el deslizamiento de tierra en la zona.

DESE EL MIÉRCOLES EN CARTAGENA

## Defensores del Pueblo debatirán sobre los Derechos Humanos

JOSÉ RAFAEL MOLINA RAMÍREZ EL UNIVERSAL

Defensores del pueblo de diversas naciones se reunirán en Cartagena para evaluar las necesidades en protección y seguridad para migrantes, víctimas de la violencia y del delito transnacional de trata de personas en los países participantes.

Entre la agenda también está debatir sobre temas de la seguridad ciudadana y los Derechos Humanos como las políticas públicas que deben formular los Estados.

El evento, denominado XV Congreso y Asamblea de la Federación Iberoamericana de Defensores del Pueblo, se iniciará el 27 de octubre

presidente de la República de Colombia, Angelino Garzón y el defensor del Pueblo, Volmar Pérez Ortiz.

La instalación del evento se llevará cabo a las 9 a.m. en la Agencia de Cooperación Española, Aecidi.

El evento iberoamericano de Defensores del Pueblo, contará igualmente las integrantes de la Red de Defensorías de Mujeres de Iberoamérica, de las agencias del Sistema de Naciones Unidas, Organización Internacional para las Migraciones-OIM y la Oficina del Alto Comisionado de las Naciones Unidas para los Refugiados-Acnur, así como la comunidad internacional y representantes de las socie-

Al evento están confirmada la asistencia de defensores del Pueblo provenientes de España, Andorra, Argentina, Bolivia, Colombia, Costa Rica, Ecuador, El Salvador, Guatemala, Honduras, México, Nicaragua, Panamá, Paraguay, Perú, Portugal, Puerto Rico, Venezuela, Bermudas y Brasil.

Reunión previa

La Federación Iberoamericana del Ombudsman (FIO), constituida en Cartagena de Indias (Colombia) en 1995, igualmente realizará el martes 26 de octubre la Reunión Anual de la Red de Defensorías de las Mujeres, como antesala a la cumbre de defensores para propiciar el debate y el pronunciamiento oficial sobre la seguridad ciudadana y los derechos humanos de las mu-



Volmar Pérez, defensor del Pueblo.

## Encuesta de "Cartagena Cómo Vamos", mañana

REDACCIÓN LOCAL EL UNIVERSAL

La encuesta de percepción ciudadana del proyecto Cartagena Cómo Vamos (CCV) de 2010 será presentada mañana, a las 4 de la tarde, en la capilla del Hotel Santa Clara. La entrada es libre.

El CCV es un proyecto de seguimiento a los cambios en la calidad de vida de los habitantes de Cartagena promovido por El Universal, ANDI Bolívar, Comfamiliar, Funcicar, Universidad Tecnológica de Bolívar, Fundación Corona, El Tiempo y las Cámaras de Comercio de Bogotá y Cartagena.

Durante el evento se presentarán los resultados de la encuesta contratada con la firma encuestadora Ipsos-Napoleón Franco desde el año 2005. La Encuesta de 2010 fue aplicada cara a cara, a mil perso-



En la encuesta se revelan tanto los aspectos negativos como positivos de la administración de Judith Pinedo Flores.

los estratos y de las tres localidades, incluyendo una muestra rural.

A través de esta herramienta se consultó a la ciudadanía su opinión y su nivel de satisfacción relacionados con aspectos de Cartagena, como educación, salud, medio ambiente, seguridad, vivienda, servicios públi-

gestión pública de la Alcaldía, del Concejo y de las empresas de servicios públicos, entre otros.

Como novedad, este año la encuesta incluyó nuevas preguntas sobre calidad de vida, generación de ingresos, posibilidades de encontrar trabajo.

www.eluniversal.com.co

» "ASÍ COMO se felicita a la alcaldesa por algunas gestiones, también se debe mirar que no ha hecho algo por la movilidad de Cartagena", opina un lector.

A

» Ciudadano reportero

Las personas interesadas en enviar imágenes o información sobre hechos noticiosos pueden escribir al correo electrónico [ciudadanoreporter@eluniversal.com.co](mailto:ciudadanoreporter@eluniversal.com.co) o traer sus materiales a la sede de El Universal en el Pie del Cerro, Calle 30 #17-36. Para que el material sea tenido en cuenta, el corresponsal debe identificarse con su nombre completo, cédula de ciudadanía, y si lo tiene, informar su número telefónico.

Triste paisaje

La reportera ciudadana Liliann R. García Cedillo, envió estas fotos que corresponden a la parte exterior del Conjunto Residencial Puerto Gavioña, en el barrio Crespo, frente al Club de Sub-oficiales, "para quejarnos, porque desde que empezaron los trabajos de relleno de la playa donde va a empezar a construirse el túnel que irá hasta Comfenalco, estamos teniendo este problema: se inunda la calle entre el Club y el Conjunto. Como cosa rara en Cartagena, hacen todo sin planificar ni ver consecuencias".



Buzón

Las cartas dirigidas al Buzón deben estar acompañadas de la fotocopia de la cédula, firmadas, y con el número del teléfono. Deben ser breves (entre 200 y 220 palabras). Las que sobrepasen esa extensión se reducirán. El Universal se reserva el derecho de publicarlas. No se devolverá la correspondencia recibida. Envíe su correspondencia al correo electrónico [buzon@eluniversal.com.co](mailto:buzon@eluniversal.com.co)

Un gran juez terrenal

Es aquel que cumple y conoce la Constitución Política de Colombia, leyes, decretos, jurisprudencias, códigos, se siente respaldado por las autoridades, goza de todas las facultades, no se deja sobornar, procede de acuerdo con la norma y tiene criterio absoluto. Un gran juez es aquel que es justo al no aceptar en los tribunales discriminación contra nadie, porque si lo hace el pueblo se irá contra él por dejar en libertad al culpable y condenar al inocente; y su mala fama se conocerá no solamente en el país donde ejerce, sino en otras naciones. Pero si es reconocido por su rectitud, profesionalismo, responsabilidad y toma de decisiones acertadas, entonces será apreciado, respetado y bendecido. Recordemos a nuestro Señor Jesucristo como ese juez justo que actuó con justicia divina, rectitud y se hizo sacrificar por su pueblo, para poder brindarnos otra oportunidad de salvación. *Edilberto Rafael Suárez Méndez. C.C.No. 7.470.338 de Barranquilla.*

Lo mismo que antes

Después que han pavimentado las calles con Transcaribe en la entrada a Bocagrande, uno espera que se halla solucionado lo de las inundaciones. Pero qué va, seguimos en las mismas. Ahora, con los seguros, encuentra uno que la calle al frente del edificio Seguros Bolívar sí es igual, y los sufridos propietarios de vehículos debemos asumir daños como el oxidarse las llantas de los carros. Pero, ¿quién creen que los mal llamados impuestos de rodamiento de timbre o los de placas han bajado para compensar esto? Nada. Se hacen los de la misma moneda. En Cartagena, la alcaldesa de este tramo dejaron una placa de concreto rellena con asfalto. Lógicamente, ante tanta lluvia, uno se puede ir en ese hueco. Pero, ¿dónde está el tongo de Charuni, que no sé por qué lo siguen sosteniendo ahí? No ha sido capaz de solucionar tantas mediocridades. *Salvador González I. C.C.No. 981.584 de Cartagena.*

de este tramo dejaron una placa de concreto rellena con asfalto.

Lógicamente, ante tanta lluvia, uno se puede ir en ese hueco. Pero, ¿dónde está el tongo de Charuni, que no sé por qué lo siguen sosteniendo ahí? No ha sido capaz de solucionar tantas mediocridades.

*Salvador González I. C.C.No. 981.584 de Cartagena.*

Calle Larga: no parquear

Así como se felicita a la alcaldesa por algunas gestiones, también se debe mirar que en esta administración no se ha hecho algo por la movilidad. Hay que observar que la actual directora del Datt viene de la administración Curi, de ingratitud recordación para la ciudad.

Cartagena, en cuanto a la movilidad, no nota diferencia entre esta administración y la anterior. Sigue padeciendo los mismos problemas. La entrada por la Calle Larga es un caos. Con pique y placa o sin éste, permiten el parqueo frente al restaurante de Socorro. Y ningún policía hace algo. Los taxis colectivos se han permitido en esta administración, al igual que el mototaxismo. En Manga, usted no puede cruzar de la Tecnológica a la Calle de la Iglesia, porque los taxis obstaculizan dicho cruce. Por lo anterior, y por poner unos pocos ejemplos, la alcaldesa va a pasar sin pena ni gloria. *Jesús María Santos Montilla. C.C.No. 73.080.030 de Cartagena.*

*Jesús María Santos Montilla. C.C.No. 73.080.030 de Cartagena.*

Falta autoridad

Definitivamente, en Cartagena no existe autoridad. Para la muestra, varios botones: mototaxismo ineficientes. En fin, la lista es larga. Vivimos en el entredo más grande, donde cada vez se exigen más impuestos y se da menos inversión. Estamos en manos de una burocracia bárbara donde lo que impera es el C.V.A. (¿Cómo voy ahí?). En esta ciudad sucede de todo y no sucede nada. Cartagena tiene una alta tasa de pobreza. Las autoridades la utilizan para poder sacar sus votos, porque el día que este segmento de pobreza se reduzca, se les acaba a los políticos el nido. *Amatory Núñez Espinosa. C.C.No. 73.103.419 de Cartagena.*

El Mirador de Zaragoza

Si alguna inquietud me queda, después de todo lo que ha pasado con los habitantes del barrio Mirador de Zaragoza, es la impresionante mala memoria que tenemos los cartageneros. Sin embargo, puedo hacer uso de esa mala memoria y recordar que a finales de los años 70, o principios de los 80, en los terrenos en donde ahora está ese conjunto residencial, se pensó construir el terminal de transportes, pero alguien aleró respecto a que esa tierra no era la más apropiada para tal obra. Mucho tiempo después se presentó la propuesta de los apartamentos, y todo mundo salió a comprar para después tener que lamentarse con la mala calidad de las construcciones y las debilidades de la tierra. Desde ese momento, los constructores salieron cuestionados, pero siguieron construyendo y la gente comprándoles. Es decir, a veces pienso que no es tanta la picardía de ciertos "empresarios" como la ingenuidad y la amnesia de quienes vivimos en esta ciudad. Lo peor es que sabemos que, al final, la impunidad será la reina del desastre, pero seguimos aceptando el engaño.


Exprésate en el BUZÓN

EL UNIVERSAL

un espacio para que los cartageneros conozcan tus opiniones

Envía tu correspondencia al correo electrónico [buzon@eluniversal.com.co](mailto:buzon@eluniversal.com.co)

Las cartas dirigidas al Buzón deben estar acompañadas de la fotocopia de la cédula, firmadas, y con el número del teléfono. Deben ser breves (entre 200 y 220 palabras). Las que sobrepasen esa extensión se reducirán. El Universal se reserva el derecho de publicarlas. No se devolverá la correspondencia recibida.



# Noticias Mes Noviembre 2010

www.eluniversal.com.co

» MÁS DE cinco horas permaneció cerrado ayer el Aeropuerto Rafael Núñez de Cartagena como consecuencia del aguacero que afectó a toda la ciudad.



En San Pedro el nivel del agua se elevó a 1 metro en sólo 15 minutos, obligando a los habitantes a cruzar el agua.



En Los Alpes un grupo de catechistas por el agua de los ríos caudales.

POR TEMPESTAD EN TODA CARTAGENA

# ¡Colapso...!

Un grupo de salvavidas llegó a los barrios para ayudar a las personas que se encontraban atrapadas en sus viviendas.

EN UN MOMENTO DE CALMA...

Más de 50 barrios inundados, casas destruidas y sembradíos destruidos por el fenómeno de El Niño, personas desplazadas, servicios públicos suspendidos y el deterioro de un sector de educación son los resultados del prolongado aguacero de una 7 horas que comenzó a las 3 de la mañana, que ayer se desahogó sobre Cartagena.

Después de las 400 de la madrugada empezó a caer lluvia torrencial por todo el territorio de la ciudad que fue ganando fuerza durante las horas siguientes, y a las 10:00 de la mañana se precipitó el momento más agudo que se vivió en toda Cartagena y sus alrededores.

Estragos

Atentamente del Estado y organismos como el Cuerpo de Bomberos informaron que el factor que produjo las inundaciones no fue la cantidad de agua que cayó en todas las zonas.

En los de la Zona Socioeconómica San Pedro, Barrio de San José, Los Alpes, 15 de Junio, Las 7 Milanas, Villa Reina, Procelia, Claya y Barranquilla de Barranquilla y...



En la zona centro de La Fábrega se inundaron como nunca antes la vía principal.

San Pedro se vio afectado por el rigor del desbordamiento de los canales pluviales que pasan por esta ciudad.

Según los habitantes de la zona, la noche del 2005, cuando el canal de las viviendas apuntó a lo largo del canal...

San Pedro se vio afectado por el rigor del desbordamiento de los canales pluviales que pasan por esta ciudad. Según los habitantes de la zona, la noche del 2005, cuando el canal de las viviendas apuntó a lo largo del canal...

San Pedro se vio afectado por el rigor del desbordamiento de los canales pluviales que pasan por esta ciudad. Según los habitantes de la zona, la noche del 2005, cuando el canal de las viviendas apuntó a lo largo del canal...

San Pedro se vio afectado por el rigor del desbordamiento de los canales pluviales que pasan por esta ciudad. Según los habitantes de la zona, la noche del 2005, cuando el canal de las viviendas apuntó a lo largo del canal...

Quedaron atrapados

En Barrio de San Pedro, a no más de 100 metros de la calle principal que atraviesa la Zona Urbana, se encontraba la vivienda de un señor con el nombre de...

En la zona de San Pedro, a no más de 100 metros de la calle principal que atraviesa la Zona Urbana, se encontraba la vivienda de un señor con el nombre de...

En la zona de San Pedro, a no más de 100 metros de la calle principal que atraviesa la Zona Urbana, se encontraba la vivienda de un señor con el nombre de...

En la zona de San Pedro, a no más de 100 metros de la calle principal que atraviesa la Zona Urbana, se encontraba la vivienda de un señor con el nombre de...

En la zona de San Pedro, a no más de 100 metros de la calle principal que atraviesa la Zona Urbana, se encontraba la vivienda de un señor con el nombre de...

SE CANCELARON VUELOS NACIONALES Y UNO INTERNACIONAL

## Afectadas operaciones aéreas

Más de cinco horas permaneció cerrado ayer el Aeropuerto Rafael Núñez de Cartagena como consecuencia del aguacero que afectó a toda la ciudad.

El reporte de la Sociedad Aeroportaria de la Zona SA (Soc), operador del terminal...

El reporte de la Sociedad Aeroportaria de la Zona SA (Soc), operador del terminal...

El reporte de la Sociedad Aeroportaria de la Zona SA (Soc), operador del terminal...

El reporte de la Sociedad Aeroportaria de la Zona SA (Soc), operador del terminal...

El reporte de la Sociedad Aeroportaria de la Zona SA (Soc), operador del terminal...

El reporte de la Sociedad Aeroportaria de la Zona SA (Soc), operador del terminal...



www.elcomercio.com.ec

» **TRES VIVIENDAS** destruidas y dos seriamente afectadas deja el aguacero de ayer en diferentes zonas de la ciudad, especialmente en el Cerro La Popa.

COLAPSO MURO DE CONTENCIÓN

# A punto de un siniestro en el Mirador de Zaragocilla

*Desde hace muchos años, casi desde el momento en que se construyera, el Mirador de Zaragocilla tuvo problemas estructurales, los cuales se agravaron con el tiempo, especialmente por la acción de las lluvias.*

**RUBÉN DARÍO ANAYA**  
Especialista

**D**esde los habitantes del Cerro La Popa, el Mirador de Zaragocilla, que no había pasado mucho tiempo de haberse iniciado el aguacero de ayer, cuando se derrumbó el muro de contención que se estaba construyendo en la Manzana G.

No sin embargo la lluvia saca un gran caudal de agua, pero lo que sí es más grave es el riesgo de permanecer en esos bloques, pues potencialmente se encuentran en el sitio, lo que se ha aminorado que la estructura podría resistir un terremoto de 6.0 de magnitud, en la zona más depauperada de la zona.

Los vecinos de esta zona también demandan un parque de estacionamiento público, de manera que algunas personas del barrio estén mejor servidas. Se menciona que algunas viviendas del 9 de Abril.

Respecto de la zona del barrio, se menciona que el muro de contención del Mirador de Zaragocilla, ya se ha construido y asegurado que no han sufrido ningún tipo de daño por las lluvias, pero se menciona que se debe asegurar que el muro de contención de esta zona sea construido de manera adecuada para evitar cualquier tipo de problema.

En la Manzana G, se menciona que se han tomado algunas medidas de emergencia, pero se menciona que se debe asegurar que el muro de contención de esta zona sea construido de manera adecuada para evitar cualquier tipo de problema.



El muro de contención del 9 de Abril en la Manzana G del Mirador de Zaragocilla se está destruyendo por la acción de las lluvias. Se ve el muro de contención que se estaba construyendo en la zona.



El muro de contención del 9 de Abril en la Manzana G del Mirador de Zaragocilla se está destruyendo por la acción de las lluvias. Se ve el muro de contención que se estaba construyendo en la zona.

### En un dilema

En estas situaciones de la zona del Cerro, varias familias de la Manzana G, se encuentran en un dilema de si se van a ir a vivir a otros barrios o si se quedan en la zona, pero se menciona que se debe asegurar que el muro de contención de esta zona sea construido de manera adecuada para evitar cualquier tipo de problema.

### Hay familias del 9 de Abril

Hay familias del 9 de Abril que se encuentran en un dilema de si se van a ir a vivir a otros barrios o si se quedan en la zona, pero se menciona que se debe asegurar que el muro de contención de esta zona sea construido de manera adecuada para evitar cualquier tipo de problema.

### EN LAS HILADAS DE LA POPA

## Cinco viviendas afectadas por avalanchas de tierra



La casa de la familia Segovia, en el Pie de la Popa, fue la más afectada.

En la familia Segovia, también quedó destruido y las tres viviendas que allí vivían fueron salvadas por el aguacero.

El muro de contención de la zona se destruyó ayer por el aguacero y los muros de contención que se construyeron en esa zona y se menciona que se debe asegurar que el muro de contención de esta zona sea construido de manera adecuada para evitar cualquier tipo de problema.

Algunos de los afectados se encuentran en un dilema de si se van a ir a vivir a otros barrios o si se quedan en la zona, pero se menciona que se debe asegurar que el muro de contención de esta zona sea construido de manera adecuada para evitar cualquier tipo de problema.

Algunos de los afectados se encuentran en un dilema de si se van a ir a vivir a otros barrios o si se quedan en la zona, pero se menciona que se debe asegurar que el muro de contención de esta zona sea construido de manera adecuada para evitar cualquier tipo de problema.

Algunos de los afectados se encuentran en un dilema de si se van a ir a vivir a otros barrios o si se quedan en la zona, pero se menciona que se debe asegurar que el muro de contención de esta zona sea construido de manera adecuada para evitar cualquier tipo de problema.

Algunos de los afectados se encuentran en un dilema de si se van a ir a vivir a otros barrios o si se quedan en la zona, pero se menciona que se debe asegurar que el muro de contención de esta zona sea construido de manera adecuada para evitar cualquier tipo de problema.

Algunos de los afectados se encuentran en un dilema de si se van a ir a vivir a otros barrios o si se quedan en la zona, pero se menciona que se debe asegurar que el muro de contención de esta zona sea construido de manera adecuada para evitar cualquier tipo de problema.

### SE LES REPARÓ COMIDA A CENTOS DE DAMNIFICADOS

## Alcaldía estudia medidas

El grupo de familias de la zona se dedicaron a sacar parte del barro y los muros de contención que se construyeron en esa zona y se menciona que se debe asegurar que el muro de contención de esta zona sea construido de manera adecuada para evitar cualquier tipo de problema.

Algunos de los afectados se encuentran en un dilema de si se van a ir a vivir a otros barrios o si se quedan en la zona, pero se menciona que se debe asegurar que el muro de contención de esta zona sea construido de manera adecuada para evitar cualquier tipo de problema.

Algunos de los afectados se encuentran en un dilema de si se van a ir a vivir a otros barrios o si se quedan en la zona, pero se menciona que se debe asegurar que el muro de contención de esta zona sea construido de manera adecuada para evitar cualquier tipo de problema.

Algunos de los afectados se encuentran en un dilema de si se van a ir a vivir a otros barrios o si se quedan en la zona, pero se menciona que se debe asegurar que el muro de contención de esta zona sea construido de manera adecuada para evitar cualquier tipo de problema.

Algunos de los afectados se encuentran en un dilema de si se van a ir a vivir a otros barrios o si se quedan en la zona, pero se menciona que se debe asegurar que el muro de contención de esta zona sea construido de manera adecuada para evitar cualquier tipo de problema.

Algunos de los afectados se encuentran en un dilema de si se van a ir a vivir a otros barrios o si se quedan en la zona, pero se menciona que se debe asegurar que el muro de contención de esta zona sea construido de manera adecuada para evitar cualquier tipo de problema.

Algunos de los afectados se encuentran en un dilema de si se van a ir a vivir a otros barrios o si se quedan en la zona, pero se menciona que se debe asegurar que el muro de contención de esta zona sea construido de manera adecuada para evitar cualquier tipo de problema.

**TAURO** Atención! **PLAN SEPARÉ** 10% de descuento en reparaciones. **PLAN SEPARÉ** 10% de descuento en reparaciones.



www.eluniversal.com.co

» LECTORES de eluniversal.com.co dicen que ante la emergencia invernal y la inseguridad, lo más prudente sería suspender las Fiestas Novembrinas.



Muchas familias de bien o caer a las habitaciones y otros sectores por las inundaciones.



En la zona de...



En barrio Las Palmeras.

ANALISIS

La alcaldesa de Cartagena, Judith Triad, dijo que ante la emergencia invernal y la inseguridad, lo más prudente sería suspender las Fiestas Novembrinas.

SE REPARAN EN ALIMENTOS A LOS DAMNIFICADOS

# “No los dejaremos solos”: Alcaldesa

Coordinó un equipo conformado por 30 unidades de apoyo de la Defensa Civil, Bomberos, Centro Regulador de Urgencias y Emergencias (CRUE), Policía Nacional y brigadistas.

abandonar las casas para evitar tragedias”, dijo.

El peligro actual

La inundación afectó que en La Amadora hay 12 casas en peligro de derrumbarse. “A una persona se le trasladó hasta como dijo. A ella le pedimos que abandonara su casa. También hay una casa en Arco Izquierdo por una zona de 10 casas de donde se sacaron los muebles y se desplazó parte de un carro cuya vegetación fue talada industrialmente para ser llevada a un sitio de almacenamiento”, dijo.

Resaltó que las zonas más críticas donde se repararon algunas viviendas son: Villa Esmeralda, Troncal, La Magdalena, La Tabica, Nuevo Horizonte, Palmar, Arco Izquierdo, 9 de Abril, Manzanilla, Vengada de Cruz y Luis Carlos Galán.

Está pendiente

“Vamos a seguir atendiendo estas emergencias de manera inmediata para que no haya más víctimas”, dijo. Triad dijo que se reunió con el equipo de Gobierno y representantes de los bomberos y voluntarios de apoyo, llamados a las familias que viven en sectores de alto riesgo para que se realicen las obras de mantenimiento en las edificaciones.



Las inundaciones que se vivieron la noche en Manzanilla y el peligro de que se hundiera el barco que...



En la zona de...

ciudad tiene que enfrentarse a haber estado en ampliar el almacenamiento para aguas lluvias, y aunque ya tenemos obras de...

de estas obras que se accionan a \$150 mil millones, debemos resolver una situación”, señaló la Alcaldesa.

LECTORES SOLICITAN SUSPENDIR FIESTAS

## Quejas y clamores por inundaciones

DEBEN SUSPENDIRSE LAS FIESTAS

Las emergencias causadas por las inundaciones en muchos barrios de la ciudad por parte de las autoridades por parte de los afectados. Algunos asociaciones acciones jurídicas en contra de Triad y otros según la suspensión de las fiestas de noviembre.

Varios lectores de eluniversal.com.co solicitaron en su correo electrónico y la cantidad de mensajes recibidos en la ciudad en los últimos días, lo más prudente sería suspender las Fiestas Novembrinas.

Residencia del barrio El Socorro también clamaron por la suspensión de la Administración Distrital de béisbol a algunas construcciones en la zona han resultado de riesgo de aguas que inundar o los casos de inundación en el departamento.

Habitantes de Las Palmeras quieren que hacer un apunte para llamar la atención del Distrito, tal como que en un caso como Los Alpes a algunas viviendas cubren los trabajos de Transcaribe por la inundación que debieron afrontar en especial los residentes en la Calle 79 colindante con el almacén Bito.

**CIRCULO DE VIAJES UNIVERSAL S.A.**

EN OCTUBRE OBTUVIERON ADJUDICACION

NOMBRE	PRIMA No.	CIUDAD	PLAN	OTRO
ANDRÉS JAVIER E. GÓMEZ	1610242	BOGOTÁ	RAV 09	01
LUIS GONZALEZ	6011802	BAJA GONZALEZ	04000	01
RODRIGO GONZALEZ	62117919	CAJÍ	NOVIEMBRE 23	
JUAN CARLOS GONZALEZ	11114812	LA AZULEJA	NOVIEMBRE 21	
JUAN CARLOS GONZALEZ	1211815	BOGOTÁ	CIUDAD	01
SERVICIO CAROLINA GONZALEZ	1112016	BOGOTÁ	PERIODO 31	
JUAN CARLOS GONZALEZ	1112014	BOGOTÁ	PERIODO 21	

PRÓXIMO SORTEO 30 DE NOVIEMBRE DEL 2010  
EN LA CALLE 96 No. 42 - 44 OF. 201

www.eluniversal.com.co

» **MÁS DE 180 barrios de Cartagena permanecieron varias horas sin energía debido a que las salas de control de las subestaciones se inundaron.**

INUNDACIONES POR TODOS LOS LADOS

# Caos en Mamonal

**Muchas de las personas que laboran en empresas de la zona industrial debieron salir rápido de las plantas para no quedar "atrapadas" con la inundación. La gente salió en vomería hacia lugares más seguros.**

**DE ENFERMERA MILYDRA RAMÍREZ**  
e imagen.

La Zona Industrial de Mamonal sí fue bastante afectada por los efectos del huracán que cayó sobre Cartagena.

Algunas empresas debieron cerrar a sus trabajadores antes de dar el comienzo de sus días que se vieron interrumpidos por las inundaciones.

Por la fuerte inundación varios empleados de distintas empresas se fueron en botes de la tarde sin poder abandonar la zona, pero afortunadamente se salvaron. Muchos con agua hasta el cuello, otros con el agua hasta el pecho.

La inundación de esta zona industrial y residencial, además de la cantidad de lluvia, se debió a que la mayoría de las construcciones que están en el municipio de San Juan no cuentan con un sistema de drenaje, lo cual se sumó al agua que transportan los canales internos de barrios como Polanco y terminos por subestaciones e inundando casi todo de la ciudad.

Según reportes del Consejo de Bombas, muchas personas que laboran en empresas de la zona industrial debieron salir rápido de las plantas para no quedar "atrapadas" con la gran lluvia.

**Empresa en emergencia**

La situación más grave la afectó la empresa Matiche, dedicada al procesamiento y distribución de productos plásticos, la cual tuvo que suspender sus actividades porque sus



Los empleados y habitantes de barrios de la zona industrial del sector de Mamonal corrieron con riesgo por un día de lluvia, dada la falta de infraestructura de drenaje y por la cantidad de agua que cayó.

Algunos empleados de una empresa se fueron en botes, dada la magnitud de la inundación.

PER INUNDACIONES

## Electricaribe suspende energía

**DE ENFERMERA MILYDRA RAMÍREZ**  
e imagen.

El aguacero ocasionado ayer también afectó la infraestructura de empresas Electricaribe.

Las salas de control de las subestaciones Tarana y Prodentec, propiedad de las empresas Transcaribe y Prodentec, respectivamente, fueron "dañadas" debido a las inundaciones.

Esto implicó que las subestaciones Mamonal, Mardellán, Zumbado, San Juan del Cesar, Guatopo, Guatopo, Matachibá, San Andrés, Calamar, Bayamo y Eneida de la zona también propiedad de Electricaribe disminuyeran a través de estas subestaciones, quedando fuera de funcionamiento hasta tanto se evadía el agua y se daba la condición de seguridad para el funcionamiento del servicio.

Ante la situación, las empresas Electricaribe, Transcaribe y Prodentec trabajaron en coordinación con el Centro Nacional de Operación (CENOC), para minimizar el impacto de la emergencia.

La sala de control de las subestaciones Tarana y Prodentec afectadas al sector industrial de Cartagena y 1400 de la ciudad, al acudarse de la capital de Bolívar, los municipios de Mahan, Matachibá, Yumbado, Barahona, Bayamo, Yareacua, San Sebastián, Ciénega, Santa Carolina, Santa Rosa, Tauruballo, Arjona y San Juan Nepomuceno.

Entre tanto, las lluvias y vientos fuertes provocaron daños en sectores urbanos de Cart



Las subestaciones de energía de Cartagena también se vieron afectadas por el agua que inundó que cayó sobre la ciudad.

**Restricciones de suministro**

Debido a los problemas de conexión que afectan a Cartagena y a otros departamentos de la zona, se suspendió el suministro de energía eléctrica en el sector industrial.

Un corte de agua de Cartagena informó que las estaciones de bombeo de agua cruda quedaron sin energía eléctrica, desde la 1 de la tarde de ayer, el suministro de agua cruda y potable en algunas zonas de la ciudad, como también en el área industrial de

**Restricciones de suministro**

Mamonal.

Al día de hoy, según informó el gerente de la estación de bombeo de agua cruda y potable en la zona de Mamonal, se suspendió el suministro de agua cruda y potable en algunas zonas de la ciudad, como también en el área industrial de

Parta de Barahona del Pacaya, para comenzar distribuir el líquido a la ciudad y sus alrededores.

"Agua de Cartagena agotada la capacidad de la planta para esta emergencia, originada por causas técnicas y por un manejo operativo, lo que ha ocasionado la suspensión de la producción de agua potable en la ciudad de manera abrupta", indicó el gerente.

En caso de emergencia, se suspendió el suministro de agua cruda y potable en algunas zonas de la ciudad, como también en el área industrial de

DECE IDEAM

## Aguacero es producto de la tormenta tropical

**JUAN H. SANCHEZ GÓMEZ**  
e imagen.

El aguacero que cayó sobre Cartagena durante la mañana y parte de la tarde de ayer fue consecuencia directa de la tormenta tropical "Iveta", la cual se está moviendo al suroeste de hoy en Panamá.

Según el IDEAM, las precipitaciones que cayeron en Cartagena fueron superiores a los 100 milímetros.

El pronóstico para las próximas horas es de nubosidad variable y tiempo lluvioso en varias zonas del centro y oriente de la zona marítima, nacional, y parte de la Región Caribe, ciclo parcialmente cubierto con precipitaciones ocasionales, las de mayor consistencia serán en la Sierra Nevada de Santa Marta, en la Guajira, Bolívar, Sucre y Córdoba.

Por su parte, el Centro de Investigaciones Oceanográficas e Hidrográficas del Caribe (COCH), dio a conocer el pronóstico de la tormenta tropical "Iveta", la cual se está moviendo al suroeste de hoy en Panamá.

"En embargo, hay que esperar cómo evoluciona la tormenta (Iveta) para saber el impacto sobre la ciudad", dijo.

El pronóstico señala que la tormenta también avanza hacia República Dominicana, Haití y Jamaica", explicó el director del COCH, capitán de Navío, Ezequiel Urbán Alvarado.

Indicó que en los próximos días podría haber días de 3 a 6 milímetros de lluvia, con vientos de 46 nudos, lo cual puede ser fuerte en el litoral, especialmente en la Guajira, aunque también puede ser fuerte en Bolívar y Sucre.

Dijo que para la madrugada se esperan incrementos de las lluvias, especialmente en las zonas de la Sierra Nevada de Santa Marta, en la Guajira, Bolívar, Sucre y Córdoba.

Por otro lado, el Centro de Investigaciones Oceanográficas e Hidrográficas del Caribe (COCH), dio a conocer el pronóstico de la tormenta tropical "Iveta", la cual se está moviendo al suroeste de hoy en Panamá.



E

## emergencia en subestación Ternera

2 de Noviembre de 2010 06:14 pm



La subestación Ternera de propiedad de Transelca también se inundó. De esta subestación se desprenden líneas que alimentan subestaciones de Electricaribe en la ciudad de Cartagena. Por estos daños, buena parte de la ciudad está sin energía eléctrica.

## Distrito despliega brigadas de ayudas. Piden solidaridad con afectados

CARTAGENA DE INDIAS - 2 de Noviembre de 2010 05:13 pm



La Administración Distrital desplegó un equipo de asistencia a las familias de más de 30 barrios de la ciudad que reportan situaciones de riesgo.

Dadas las lluvias registradas, y que superan el nivel normal, la mandataria coordinó un equipo conformado por 30 unidades de apoyo de la Defensa Civil, Bomberos, Centro Regulador de Urgencias, Policía Nacional, brigadistas y más de 250 personas para asistir la emergencia reportada en las tres localidades de la ciudad.

En primera instancia los equipos evalúan la situación de riesgo de las familias, para proceder a una evacuación, e igualmente las condiciones de las viviendas por personal de la Secretaría de Infraestructura y Edurbe.

“Acudimos a la solidaridad de los cartageneros. La emergencia es controlable, se puede manejar, pero para esto necesitamos recurrir primero a nuestras familias y vecinos. La ciudad tiene que enfrentar el haber crecido, sin ampliar el alcantarillado para aguas lluvias, y aunque ya tenemos diseños de estas obras que ascienden a \$150 mil millones, debemos resolver esta situación”, apuntó la Alcaldesa.

Funcionarios del Gabinete de la Administración Distrital apoyan la labor de los equipos que visitan las zonas afectadas, para atender la primera línea de respuesta que es superar la emergencia, garantizar el derecho a la vida y definir una primera etapa de provisión de alimentos y atención en salud.



“La idea es no improvisar albergues, sino acompañar a la gente de casa en casa. Es la mejor manera de resolver el problema, dentro del sector”, recomendó Pinedo.

#### SIN ENERGÍA POR PREVENCIÓN

Debido a las altas precipitaciones, el Centro Nacional de Regulación de Energía ordenó a las empresas abastecedoras de energía la suspensión de dicho servicio en el 35% de Cartagena.

La medida preventiva afecta a los barrios que son alimentados por la Subestación Ternera y cuatro circuitos de la Subestación Chambacú. Así como sectores como Mamonal y Bayunca.

La Alcaldesa Judith Pinedo pidió paciencia a los cartageneros, para que la situación no se vuelva un detonante de malos comportamientos en la ciudadanía.

## Cartagena: sigue emergencia por desbordamientos de caños y canales

2 de Noviembre de 2010 02:40 pm



Unos 80 barrios sin energía eléctrica, de los cientos que están inundados, y tres subestaciones de Electricaribe inundadas es hasta un balance parcial de los daños que ha generado la lluvia en esta ciudad, tras el aguacero de varias horas que se desgajó sobre Cartagena.

A esta hora las autoridades evalúan los daños generados por el aguacero, pero se sabe que en barrios como Villa Rosita, Las Palmeras y San Pedro, el agua subió más de un metro y medio dentro de las viviendas.

## Emergencia invernal: gabinete se reúne para plan de choque

CARTAGENA DE INDIAS - 2 de Noviembre de 2010 02:07 pm

En estos momentos la alcaldesa de Cartagena, Judith Pinedo Flórez, se reúne con miembros del Cuerpo de Bomberos, Oficina de Atención y Prevención de Desastres, entre otros organismos, para atender la emergencia que se presenta en la ciudad por las lluvias que azota a Cartagena desde primeras horas de la mañana.

La mandataria pidió la colaboración conjunta de toda la comunidad para auxiliar a aquellas familias cuyas viviendas están en riesgo y les recomienda buscar un sitio seguro hasta que personal de emergencias llegue al lugar.

Hasta el momento las inundaciones no han permitido que la maquinaria del Cuerpo de Bomberos llegue hasta los sectores más críticos, pero se trabaja en ello.

## Graves inundaciones en barrios de Cartagena

**2 de Noviembre de 2010 11:56 am**

En los barrios El Socorro, San Pedro, 20 de Julio, Santa Mónica y Camagüey se concentran a esta hora las mayores inundaciones por el aguacero que cae en Cartagena.

En San Pedro, el canal que colinda con el barrio se salió de su cauce e inunda a numerosas casas. En Nueva Granada, los deslizamientos de la Loma del Marión empiezan a afectar a varias casas, mientras que en la Urbanización Camagüey dos mujeres fueron rescatadas de los arroyos de la zona.

Las alertas seguían en El Mirador de Zaragocilla donde el riesgo de nuevos derrumbes preocupa a la comunidad.

La ciudad ya completa casi 5 horas de intensa lluvia.

## Cartagena en emergencia por invierno

**CARTAGENA DE INDIAS - 2 de Noviembre de 2010 11:33 am.**

A esta hora el Cuerpo de Bomberos no da abasto para atender las emergencias que se presentan en Cartagena por las lluvias que a esta hora siguen en toda la ciudad.

La Zona Industrial de Mamonal y sectores vecinos, el corregimiento de Pasacaballos, Villa Rubia, El Pozón, El Rodeo, Nelson Mandela y el Mirador de Zaragocilla son sólo algunos de los sectores que han reportado emergencias.

En este último complejo habitacional se cayó un muro de contención que tiene en peligro varios bloques de apartamentos. Los habitantes del Mirador temen que el invierno genere nuevos deslizamientos.

## Emergencia en empresa de Mamonal

**CARTAGENA DE INDIAS - 2 de Noviembre de 2010 11:14 am**



La situación en el sector es crítica por cuenta de las inundaciones.

En estos momentos se registra una emergencia en la Zona Industrial de Mamonal por el desbordamiento del caño Casimiro que afectó a las instalaciones de la empresa Mexichem.

Ramón Ramírez, gerente de Mexichem, le dijo a El Universal que el desborde del caño Casimiro, que recoge las aguas que bajan de las lomas en ese sector de Mamonal, inundó la planta y obligó a apagar su maquinaria y a quemar algunos gases, en un procedimiento de seguridad preestablecido. El personal de la planta tiene el equipo de seguridad necesario y el proceso es inocuo para el vecindario, aparte de algunos olores penetrantes.

## **Alimentos están vencidos, dicen damnificados del invierno**

**3 de Noviembre de 2010 12:38 pm**

La gente damnificada por el invierno en el barrio Fredonia está molesta porque, dicen ellas, las comidas que les llevó la Alcaldía están dañadas o vencidas. Son unas 500 raciones de alimentos de las cuales los habitantes que las recibieron dicen que tienen un olor “manío”, especialmente el pollo.

## **Distrito acompañará a damnificado por aguacero**

**3 de Noviembre de 2010 10:37 am**



El Distrito acompañará de cerca a las 350 familias que lo perdieron todo durante el aguacero de ayer y que aún tiene en emergencia a Cartagena.

El gabinete distrital en pleno, encabezado por la alcaldesa Judith Pinedo, a esta hora despacha desde la Casa de Justicia de Chiquinquirá, desde donde se toman decisiones para ayudar a los damnificados por la emergencia de ayer.

Aunque todavía no se ha decidido, todo apunta a que la administración Pinedo declararía la emergencia invernal, figura que le permitiría al Distrito disponer de recursos para ayudar a los damnificados.

Lo que sí es un hecho es que se dispondrá de un fondo de solidaridad para ayudar a las familias afectadas.

## Alcaldía entregará casa a casa ayudas a damnificados

CARTAGENA DE INDIAS - 4 de Noviembre de 2010 03:41 pm



Después de realizar el censo, la Alcaldía empezará a llevar esta tarde las ayudas a las personas afectadas por el aguacero del martes y que aún mantienen en emergencia a buena parte de la ciudad.

Así lo anunció la alcaldesa, Judith Pinedo, al finalizar el Comité Local de Prevención y Atención de Desastres de Emergencias, realizado en la mañana de hoy en la Alcaldía de la Localidad 2.

La mandataria dijo que las ayudas, que consisten en colchonetas, sábanas, kit de aseo y mercados, serán entregados a las personas afectadas en sus viviendas, porque ya existe una información levantada con rigurosidad por personal de las 3 localidades, para, en forma ordenada, darles una respuesta directa y superar los inconvenientes causados por la lluvia.

Las ayudas llegarán a los sectores que tuvieron inconvenientes en la Localidad 2, en las riveras del canal Matute, en los sectores de Fredonia, Magdalena, Zarabanda y en El Pozón; y en Policarpa en la Localidad 3. En total, serán atendidas unas 2.500 viviendas afectadas.

La Cruz Roja, Defensa Civil, Infantería de Marina, Armada y Policía Nacional estarán en la parte operativa y personas del Plan de Emergencia Social, Pedro Romero acompañarán el proceso en los diferentes sectores.

La Alcaldesa pide colaboración de las comunidades afectadas para que sin desorden y sin ir a ninguna otra parte, reciban las ayudas que el gobierno distrital tiene dispuestas para superar la emergencia.

La mandataria advierte claramente, que los sectores que antes fueron desalojados y se les entregó a las familias viviendas nuevas y que se encuentren nuevamente ocupados no son sujeto de acompañamiento, porque ya ellos tuvieron una protección. “Hay que ser serios, las zonas reubicadas por alto riesgo son zonas que tiene que ser respetada porque en ellas ya realizó una inversión”, puntualizó.

## Cartagena: llega ayuda humanitaria a barrios afectados

**CARTAGENA DE INDIAS - 5 de Noviembre de 2010 02:18 pm**



El Distrito comenzó a repartir las ayudas a los damnificados por las lluvias en Cartagena. //

Desde las 8 de la mañana la Administración Distrital organiza la salida de los kits de ayuda humanitaria desde el Coliseo de Combate, destinada a los damnificados por la emergencia invernal.

La Alcaldesa Judith Pinedo, en compañía del personal de apoyo integrado por Defensa Civil, Bomberos, Secretaría del Interior, Oficina de Atención y Prevención y Desastres, Gerencia de Espacio Público, Oficina de Apoyo Logístico, Corvivienda, DADIS y ESE Cartagena, entre otros, conformaron equipos con destino hacia las tres localidades.

En estos momentos la Administración Distrital hace presencia en la Institución Educativa Luis Carlos Galán, en El Pozón; igualmente en los barrios Policarpa y Villa Hermosa. La jornada continuará hasta atender a las aproximadamente 6 mil familias damnificadas.

La comunidad o empresas que deseen participar con ayudas como víveres, alimentos no perecederos, colchonetas, sábanas, a los damnificados pueden dirigirlas a la sede de la Base Naval.

## Alcaldía combate el hambre y entrega ayudas a damnificados

ANÍBAL THERÁN TOM, EL UNIVERSAL- 5 de Noviembre de 2010 12:01 am



Los habitantes de Villa Hermosa recibieron almuerzos calientes en el día de ayer y fueron atendidos por la alcaldesa, Judith Pi-nedo. //

La propia alcaldesa, Judith Pinedo Flórez, comenzó a repartir comida para calmar el hambre que acosa a más de 2.000 familias vulnerables que lo perdieron todo con el prolongado aguacero del martes anterior en Villa Hermosa, Policarpa y otros barrios de la ciudad.

Anoche también se inició la entrega de 5.000 colchonetas, 2.500 mercados y 3.000 kits de aseo a las familias más afectadas por la ola invernal de las localidades 2 y 3. Estos elementos fueron adquiridos con recursos del Distrito en el mercado local para atender la emergencia.

### Urgencia

Judith Pinedo Flórez informó ayer que fue necesario decretar la urgencia manifiesta para destinar \$1.000 millones para la compra de colchonetas, mercados y kits de aseo y \$600 millones para nutrir el fondo de vivienda, que manejará Corvivienda “Comenzamos a adquirir los elementos, pero en el mercado local se agotaron y por eso se pidieron a la ciudad de Barranquilla”, dijo. La Alcaldesa indicó que en el día de hoy se hará un recorrido por las zonas más afectadas para entregar las ayudas a las familias damnificadas. “Ayer culminaron los censos y se determinó que en Policarpa unas 800 familias perdieron sus enseres y electrodomésticos; en El Pozón y demás barrios aledaños a la Ciénaga de La Virgen hay más 1.000 familias damnificadas y en San Pedro, Santa Mónica y parte de El Socorro unas 300 familias. A todas ellas se les va a ayudar con prestamos blandos para que adquieran sus enseres. La persona puede ir desde bien temprano a la Alcaldía Local de su zona y con el recibo de gas, le hacen el préstamo. Esta iniciativa del Distrito tiene el apoyo de Bancoldex”, dijo. Pinedo Flórez advirtió también que se ha brindado ayuda a unas 80 familias que debieron abandonar sus casas por efectos de las inundaciones y deslizamientos. “También ayudaremos a los tenderos y comerciantes que perdieron sus productos por las inundaciones. Los tenderos pueden ir a cualquier banco de la ciudad y solicitar por la línea de crédito que se denomina fondo de emergencia invernal. Allí les explican como pueden acceder al crédito. Estos créditos no son mayores a los \$25 millones”.

## Solidaridad

La Alcaldesa indicó que ayer comenzó a sentirse la solidaridad de los cartageneros, pero espera que hoy comiencen a llevar donaciones en comida, sábanas y kits de aseo a la Base Naval de Bocagrande.

## Comida para todos

Además, de Policarpa, las familias que habitan en Villa Hermosa, un barrio cercano a o Nelson Mandela, recibieron el apoyo del Distrito ayer. La Alcaldesa llevó una jornada integral de servicios. El Dadis vacunó a niños y atendió a los enfermos agravados por efectos de los aguaceros de los últimos días y en especial del martes. A la una de la tarde de ayer, Pinedo Flórez inició la repartición de más de 300 raciones de sancocho caribeño de costilla de res. “Patrocinamos con el Plan de Emergencia Social Pedro Romero (PES) una olla comunitaria para calmar el hambre de estas personas. Seguiremos apoyando a estas comunidades que están saliendo de la crisis en que los sumió el invierno”, dijo La Alcaldesa hizo com-promisos puntuales para darle seguridad a los vecinos que viven a orillas de un canal que cuando se desborda arrasa con sus pertenencias y que tiene a punto de derrumbar varias viviendas. Igual trazó una ruta de trabajo para construir una escuela para el sector.

## Francia promete ayuda a damnificados de Bolívar

28 de Noviembre de 2010 05:47 pm



La Depresión Momposina es una de las regiones de Bolívar golpeadas por el invierno. //

El Embajador de Francia en Colombia, Pierre Jean Vandoorne, le expresó su solidaridad al gobernador de Bolívar, Alberto Bernal Jiménez, ante la grave emergencia invernal que afecta a este departamento, al tiempo que dijo estar dispuesto a través de su gobierno, a conseguir ayudas humanitarias para las familias damnificadas.

El diplomático así se lo expresó durante una reunión que sostuvieron este domingo, en donde se mostró muy dolido con la situación calamitosa que están viviendo miles de familias colombianas y particularmente, en el departamento de Bolívar.

Pierre Jean VandoorneVandoorne, dijo estar dispuesto a tramitar el envío de plantas móviles de potabilización de agua, teniendo en cuenta que hay muchos albergues provisionales en donde están alojadas las familias que debieron abandonar sus casas y no cuentan con el aprovisionamiento oportuno y necesario del servicio.

## HABLA BERNAL

El mandatario seccional, se mostró complacido con estos anuncios y agradeció el gesto del Embajador de Francia en Colombia, con estas manifestaciones de solidaridad hacia el pueblo colombiano.

Bernal Jiménez, aprovechó para poner al tanto diplomático de la dramática situación que están viviendo más de 52 mil familias bolivarenses.

También dijo que el invierno sigue atacando de manera inclemente a esta región del país y recordó que la última emergencia fue la que se produjo el pasado fin de semana en el corregimiento de Tacamocho, en Córdoba, Bolívar, cuando esta población quedó inundada en su totalidad.

Expresó que el impacto del invierno en Colombia y en Bolívar, es tan fuerte que no hay dinero para atender tanta calamidad, por lo que solo resta esperar a que pase la temporada de lluvias para proceder a la reconstrucción de lo destruido.



# Noticias Mes Diciembre 2010

# Poli carpa, otra vez bajo el agua

CARTAGENA DE INDIAS | Publicado el 1 de diciembre de 2010 - 6:36 p.m.



En Torices, calle Jorge Isaac, se derrumbó una casa tras el aguacero del mediodía.

El barrio **Poli carpa** está nuevamente inundado, tras el **aguacero** que se registró en esta ciudad al mediodía y que mantiene a **Cartagena** nuevamente en **emergencia**, aunque en algunas zonas la situación fue controlada.

La emergencia se da un mes después del aguacero que prendió todas las alarmas por la magnitud de la tragedia que se vivió en **Cartagena**. Además de **Poli carpa**, hay varias empresas de la **Zona Industrial de Mamonal** que también resultaron afectadas por el desbordamiento de los caños y canales que circundan el sector.

## Mamonal, inundado

CARTAGENA | Publicado el 1 de diciembre de 2010 - 2:10 p.m.



Al igual que en otros sectores de la ciudad, la **Zona Industrial de Mamonal** presentó **inundaciones** luego del **fuerte aguacero** que afectó a la ciudad en horas de la mañana y el medio día.

## Calles como ríos

Publicado el 1 de diciembre de 2010 - 1:49 p.m.



Muchos vehículos se vieron metidos en medio del agua en el Centro Histórico.

El **aguacero** del mediodía inundó al **Centro Histórico de Cartagena**. Muchas **personas** tuvieron que **ingeniárselas** para cruzar las **calles y avenidas** que quedaron perdidas en medio del agua.

# Nueva emergencia por Aguacero en Cartagena



CARTAGENA DE INDIAS | Publicado el 1 de diciembre de 2010 - 12:44 a.m.

¿Centro de Cartagena o Venecia?

Un **aguacero** que hasta hace poco cayó en el desbordamiento de caños y canales. La situación más grave se presenta por los **Cartagena de Indias** mantiene a muchos **barrios** de la ciudad en estado de **emergencia**, ante lados del canal San Pedro. También se desbordaron los caños Ricaurte y Juan Angola. Las calles del Centro y Mamonal

están bajo agua.

## San Pedro repite inundaciones

CARTAGENA | Publicado el 1 de diciembre de 2010 - 12:35 a.m.



**San Pedro** sufre de nuevo las consecuencias de las fuertes lluvias. El torrencial aguacero, que cae desde horas de la mañana, desbordó el **canal** que atraviesa este barrio e inundó las viviendas.

# Distrito comprará predios para ampliar canales

[ERNESTO TABORDA HERRERA](#) | Cartagena, Colombia | Publicado el 1 de diciembre de 2010 - 12:01 am.



El costo de las obras del Canal Ricaurte, hace parte de los 266 mil millones de pesos que le cuesta a Cartagena el Plan Maestro de Drenajes Pluviales

La entidad financiera de desarrollo territorial, Findeter, financiará con unos 49 mil millones de pesos las obras de ampliación y adecuación del Canal Ricaurte, de los cuales 14 mil millones de pesos serán destinados para adquisición de predios. Con estos recursos se da inicio al Plan Maestro de Drenajes Pluviales en la ciudad, para mitigar las

inundaciones.

El anuncio lo hizo el director de Valorización Distrital Germán Fonseca, quien viajó a la ciudad de Bogotá en compañía de la alcaldesa de Cartagena Judith Pinedo para cerrar este convenio a través del Ministerio del Medio Ambiente y Vivienda. El funcionario explicó que uno de los principales problemas de las inundaciones lo están generando los invasores a la altura de la Ciénaga de la Virgen, y alrededor de puntos críticos en los 70 canales de la ciudad. La ampliación del Canal Ricaurte, es uno de los principales ejes para lograr una evacuación óptima de las aguas pluviales, y por ello la compra de predios se hace necesaria. “Los invasores que estén dentro del área, hay que sacarlos” dijo Fonseca. Agregó que las obras del Canal Ricaurte, se harán en tres frentes de trabajo, y empiezan desde Santa Mónica hasta la biblioteca Jorge Artelel, el mejoramiento del Box Coulvert en la intersección del canal con la avenida Pedro Romero, y la intervención del muro en el puente de Chepa en la avenida Pedro de Heredia. Según el funcionario, las obras inician en firme en esta semana y culminarán en 6 meses, El costo de las obras del Canal Ricaurte, hace parte de los 266 mil millones de pesos que le cuesta a Cartagena el Plan Maestro de Drenajes Pluviales. Estos recursos se conseguirán por beneficios generales y serán pagados por los ciudadanos en el cobro predial.

Embalses, la solución  
El director de Valorización Distrital, reveló a El Universal que Plan Maestro de Drenajes Pluviales en realidad ronda los 470 mil millones de pesos, si se incluyen la creación de reservorios o embalses en los municipios cuyas escorrentías van a parar en Cartagena

a la Ciénaga de la Virgen o la bahía de Cartagena, por tener su territorio por debajo del nivel del mar. El funcionario planteó que se necesitan unos 200 mil millones pesos más, que deberán buscarse a través de convenios con los municipios de Turbaco, Santa Rosa, Villanueva y Arjona, para la creación de estos embalses que sirvan para riego o reservas de agua potable, y construcción de nuevos cauces que cambien el rumbo de las corrientes como las del arroyo Tabacal, para cuyo fuerte caudal, nuestros canales ya no tienen capacidad.

## Derrumbe afecta a cinco viviendas del Paseo Bolívar

[RUBÉN DARÍO ÁLVAREZ P](#) | Cartagena, Colombia | Publicado el 1 de diciembre de 2010 - 12:01 am.



Gledis Pérez observa los elementos del desastre.

Cinco viviendas resultaron afectadas en la madrugada de ayer durante un deslizamiento de tierra y piedras en las faldas de La Popa. El percance se registró, aproximadamente, a las 4:00 de la madrugada en el Paseo Bolívar, sector Kennedy, parte alta del barrio Torices. Entre las casas afectadas hay tres de madera y dos de ladrillos, las cuales tenían a las estribaciones de La Popa por todo patio. El más afectado de los cinco inmuebles es el de la dirigente comunal Gledis Pérez, en cuya casa vivían cuatro adultos y dos menores de

edad.

La líder comunal contó que se había despertado faltando unos pocos minutos para las 4:00 de la madrugada, debido a que su marido, en compañía de un vecino, sale diariamente a esas horas para el Mercado de Bazurto, en donde labora. Dijo la mujer que desde que se puso en pie comenzó a escuchar ruidos del lado del patio y de inmediato se lo ocurrió abrir la puerta trasera, pero un presentimiento la abstuvo de hacerlo.

Acto seguido salió a la calle a preguntarles a sus vecinas si estaban oyendo los ruidos que ella escuchaba, a lo que una de ellas le respondió que a lo mejor eran piedrecitas que se estaban cayendo de la loma. A los pocos minutos se escuchó un fuerte ruido; y, posteriormente, la casa de madera de Gledis Pérez, derrumbándose con sus hijos aun durmiendo en las recamaras. La dirigente relató que de inmediato corrió hacia el inmueble en donde encontró la puerta principal atascada y a sus hijas pidiendo ayuda. Dice no saber de dónde sacó tantas fuerzas, pero desatascó la puerta, entró a la casa y salvó a las niñas.

## Miedo a pernoctar

Debajo de las tablas y de la cantidad de tierra y piedras que descendieron del cerro, quedaron los enceres de Gledis Pérez, quien dijo que lo perdió todo y que tendrá que dormir en la calle, por el estado delicado en que quedó su vivienda. Asimismo, aseguró que su caso ya estaba sentado en la Oficina de Prevención y Atención de Desastres del Distrito, pero nunca fueron a visitarla ni le hablaron de reubicación.

En la casa siguiente, una de material, propiedad de Tomás Valdez, quien vive con ocho personas más, el alud de tierra destruyó la pared de la sala, pero no afectó a los electrodomésticos.

Valdez, como Gledis Pérez, afirmó que quiere reubicación en una casa que le dé el Distrito, pero no subsidios de alquiler, porque nadie quiere arrendarle a los damnificados.

Igualmente, los damnificados afirman que lo que se cayó fue una sección de la parte media del cerro, pero que también está a punto de caerse la parte más alta, lo que traería mayores percances para la comunidad. Jorge Luis Barrios, el propietario de la tercera casa, otra de las construidas en madera, debió socorrer a Irene Hurtado, su esposa, quien quedó atrapada bajo las tablas, pues la vivienda se derrumbó en su totalidad. En la vivienda de Emi Luz Chica Olivo, nadie quedó atrapado bajo las láminas de madera, pero los electrodomésticos, las camas y el escaparate fueron presas de las piedras, tierra y horcones que sostenían a la casa. Tomasa Valdez Cassiani, una mujer de la tercera edad, quien vive con ocho nietos, fue la que mejor suerte corrió, puesto que la tierra no pasó del patio.

Los ladrillos de su vivienda quedaron intactos, pero ayer ella expresaba que temía quedarse durmiendo con los niños y que los sorprendiera un nuevo derrumbe. Contó que hace siete años a su hija, Manuela Cassiani, quien vivía más arriba en el cerro, un deslizamiento le inutilizó la casa, por lo que de inmediato presentó su documentación ante el Distrito, con el fin de que la reubicaran, pero ahora quienes esperan esa gracia son sus hijos, porque ella murió unas semanas después del alud. Nora Romero Prieto, presidente del Comité de Reubicaciones de las Faldas de la Popa, dice que por lo menos el 50 por ciento de las familias del sector Kennedy tiene su documentación en la Prevención y Atención de Desastres, diligencia que adelantaron

cuando se presentó el deslizamiento del 2004, aunque hizo menos daño que el de ayer.

Al mediodía, después de haberse retirado el Cuerpo de Bomberos del Distrito, los damnificados esperaban la presencia de la alcaldesa de Cartagena, Judith Pinedo Flórez.

## Emergencia en Cartagena: funcionan labores de prevención

CARTAGENA DE INDIAS | Publicado el 1 de diciembre de 2010 - 3:32 p.m.

Comenzaron a verse en Cartagena los resultados de los programas de prevención que ha desplegado la Alcaldía a raíz de la emergencia que vive esta ciudad tras los aguaceros que siguen cayendo en esta ciudad.

Los tres Alcaldes Locales, la Alcaldía de la Calle, el Cuerpo de Bomberos y los equipos de la Secretaría de Infraestructura inspeccionan las zonas que generalmente resultan afectadas por las lluvias.

Esta es una acción complementaria a la labor de prevención que realizan diariamente los equipos encargados de atender las zonas que se inundan o que están en riesgo de deslizamientos.

En Villa Rosita y barrios aledaños las aguas aumentaron su cauce pero a esta hora el reporte arroja que ya está disminuyendo el nivel de las corrientes del Canal Matute.

El alcalde de la Localidad 1, Amaury Lora, informó que en el barrio Kennedy se cayeron dos viviendas, pero gracias a un trabajo previo de prevención las familias habían sido evacuadas el día anterior, debido al mal estado del inmueble y el riesgo de la zona que estaba ubicado.

A esta hora funcionarios de las Alcaldía reportan zonas inundadas en Policarpa, Antonio José de Sucre, 20 de Julio, Arroz Barato y la invasión del cerro de Albornoz. Igual hay problemas en los barrios Quindío y Campestre.

PLANES

Para mitigar el impacto de las tormentas de esta temporada invernal la Alcaldía ha desarrollado trabajos hace más de un mes, en las comunidades propensas a las inundaciones.

La Secretaria del Interior, Sindi Meza, dijo que ayer (martes) se logró el pago de subsidios de arriendo para trasladar a casas seguras a 153 familias que vivían en zonas de riesgo de los barrios La María, sector Kennedy; San Francisco, Altos del Nuevo Bosque, Nuevo Bosque, sexta etapa; José Antonio Galán; y segunda revuelta de La Popa.

En Arroz Barato hacen presencia el alcalde localidad 3, Edgar Arrieta; y el comandante del Cuerpo de Bomberos, Joel Barrios, quienes están al frente de las acciones tendientes a atender a las personas afectadas por las inundaciones.

## 2 DE DICIEMBRE 2010

Con el aguacero de ayer

# Mamonal y Poli carpa se volvieron a inundar

**RUBÉN DARÍO ÁLVAREZ P** | Cartagena, Colombia | **Publicado el 2 de diciembre de 2010 - 12:01 am.**



Las viviendas debieron ser evacuadas en su totalidad.

La zona Industrial de Mamonal y el barrio Poli carpa volvieron a sentir el rigor de una inundación, tras el aguacero que se precipitó ayer desde el mediodía. La misma precipitación dejó una casa destruida y otra semidestruida en el barrio Torices, además de calles inundadas en el Centro Histórico y barrios de las zonas

Suroccidental y Suroriental.

Estos últimos sectores evacuaron rápidamente las aguas pluviales, mientras que en Mamonal y Poli carpa se volvió a presentar una inundación similar a la del pasado martes 2 de noviembre. El comandante del Cuerpo de Bomberos del Distrito, Joel Barrios Zúñiga, se mostró sorprendido ante esta nueva invasión de las aguas, dado que el aguacero duró,



aproximadamente, una hora. Sin embargo, explicó que ayer se presentó el mismo fenómeno de la vez pasada: la cantidad de agua fue demasiada para las tuberías que pretenden conducir las corrientes hacia la bahía de Cartagena.

De otro lado, el caño Casimiro volvió a ser factor determinante, junto con las aguas provenientes de las colinas del municipio de Turbaco y de los barrios aledaños a Poli carpa, en donde, por el contrario, las corrientes se evacuaron rápidamente. El alcalde de la Localidad 3, Edgar Arrieta, quien también hizo presencia, junto con la alcaldesa (e) Alicia Sáenz, afirmó que la causa de las inundaciones está en el taponamiento que las empresas de Mamonal le aplicaron el Canal Poli carpa 2, con el objetivo de ampliar sus predios.

Tal como la vez anterior, muchos moradores y sus familias fueron auxiliados en canoas por los efectivos del Cuerpo de Bomberos, quienes también realizaban maniobras para liberar los caños de los taponamientos de basura, que no se sabe a ciencia cierta de dónde provenían.

Se cortó la energía

Al mismo tiempo, la alcaldesa (e) Alicia Sáenz comunicó a sus colaboradores que ya se estaban haciendo los contactos con las Secretaría de Infraestructura para determinar el tipo de maquinaria que debía utilizarse en la evacuación de las aguas

Se supo que la empresa Electricaribe incrementó sus operativos de atención de daños en algunos sectores de Mamonal, desconectando circuitos, debido a que las autoridades distritales y los bomberos solicitaron desconectar los circuitos Nueva Cospique 2 y 3, que alimentan a Poli carpa y a las empresas que resultaron inundadas. Las corrientes alcanzaron a invadir también al corredor de carga, aunque no en la misma magnitud del 2 de noviembre, lo cual provocó trancones e hizo que los trabajadores de las empresas debieran salir caminando hasta más allá del peaje de Vikingos.

Siendo las 6:30 de la tarde de ayer, adultos y unos 80 niños de Poli carpa permanecían a la orilla del corredor de carga, pues todas las viviendas fueron evacuadas por los bomberos.

Todos estaban a la espera de la Cruz Roja, la Defensa Civil y la secretaria del Interior

del Distrito, Sindis Meza Pineda, quien llevaba frazadas y mercados para los damnificados.

El comandante Joel Barrios dijo que en la zona no había una estructura cercana que sirviera como albergue momentáneo, por lo cual se estaba esperando que las aguas bajaran, para que los afectados volvieran a sus casas.

Se caen cuatro casas

En la Calle Jorge Isaac, del barrio Torices, resultó totalmente destruida la vivienda de la señora María Nelis Cortés, quien vive con 8 familiares. Se trata de un inmueble de madera, cuyas tablas se fueron al suelo tras los embates de las corrientes pluviales.

María Nelis Cortés, una mujer de 66 años de edad, contó que se encontraba fuera de su casa cuando ocurrió el accidente, en el que varios de sus nietos sufrieron raspones y heridas leves con la caída de las láminas de madera. Ayer, durante la avanzada de la tarde, los enceres de la vivienda aún estaban sepultados bajos los escombros, mientras los ocupantes sufrían la incertidumbre de no saber en dónde pernoctarían, aunque ya habían planeado guardar sus enceres en casa algunos vecinos.

La señora María Nelis dijo que por primera vez, en 60 años, sufre un percance de esta naturaleza.

Ayer se encontraba a la espera de los funcionarios de la Oficina de Prevención y Atención de Desastres del Distrito, quienes determinarían que hacer con su familia. En la misma calle, frente a la casa de María Nelis Cortés, un vecino llamado Ado Nilson Villadiego, perdió gran parte de su vivienda, al deslizarse un fragmento de la loma en donde está ubicada. Villadiego contó que tiene varias piezas arrendadas, pero ayer debieron desocuparse por el estado delicado en que quedó el inmueble, por lo cual las 15 personas que allí viven temen quedarse a dormir. Asimismo, dijo que hace unos cinco años se presentó un deslizamiento parecido y, desde entonces, está esperando a que el Distrito lo reubique.

### **Calles inundadas**

La Calle 60, del barrio Cana pote, que comunica con el puente Romero Aguirre, volvió a inundarse por efectos del crecimiento del Caño Juan Angola y por el taponamiento

habitual de los desagües que están en esa zona. Carros y motocicletas se vieron en apuros cuando sus conductores trataban de alcanzar el inicio del puente. De acuerdo con el Cuerpo de Bomberos del Distrito, las principales calles del Centro Histórico experimentaron inundaciones, al igual que barrios como Blas de Lezo, El Socorro, Villa Rosita, Las Palmeras, Poli carpa, Antonio José de Sucre, 20 de Julio, Arroz Barato y la invasión del cerro de Albornoz, Quindío y El Campestre. El alcalde de la Localidad 1, Amaury Lora, informó que en el sector Kennedy, barrio Torices, se cayeron dos viviendas, pero gracias a un trabajo previo de prevención las familias habían sido evacuadas el día anterior, debido al mal estado del inmueble y el riesgo de la zona que estaba ubicado.

3 DE DICIEMBRE

Dicen que no los atienden

## Distrito responde a quejas de damnificados

**RUBÉN DARÍO ÁLVAREZ P** | Cartagena, Colombia | **Publicado el 3 de diciembre de 2010 - 12:01 am.**

Sindis Meza, secretaria del Interior del Distrito



La secretaria del Interior del Distrito, Sindis Meza Pineda, se pronunció ayer respecto a los damnificados que han dicho, a través de los medios de comunicación, que las autoridades no los han atendido. Las declaraciones de la funcionaria se dieron a conocer, a propósito de que en cada percance que es visitado por los medios de comunicación, algunos afectados suelen decir

que ya han pedido ayuda a la Oficina de Prevención y Atención del Desastres del Distrito; o que han presentado su documentación completa y no les han prestado ayuda.

Asimismo, se encuentran habitantes de las zonas en riesgo, quienes aseguran que llevan dos o tres años esperando atención y nunca la han recibido. Entre otras cosas, la secretaria del Interior afirmó que una de los factores más difíciles de sortear en la ayuda a los damnificados fue la aparición de personas provenientes de

los diferentes sectores afectados, portando listas con nombres de familias supuestamente damnificadas, por lo que los funcionarios del Distrito optaron por movilizarse hacia esos lugares y enseñarle a las víctimas del invierno que no necesitan intermediarios para recibir ayuda del gobierno. Sindis Meza explicó que el despacho a su cargo tiene registros de todas las ayudas que se han entregado en Poli carpa Salavarieta, El Pozón, Zarabanda, San Francisco, Paseo Bolívar, Hábitat 89, La María, Lo Amador, Nariño, Altos del Nuevo Bosque, Nuevo Bosque, Mar linda y Villa Gloria, entre otros. Dijo que las familias víctimas de la ola invernal, atendidas por el Distrito, suman actualmente 4.000, pero las que resultaron con viviendas, porque las perdieron en el vendaval del 2 de noviembre, suman 153 subsidios nuevos para arriendo, además de que se continúan pagando unos 200 subsidios del año pasado. En el presente año, según la funcionaria, 400 familias están beneficiándose con subsidios de arriendo, quienes posteriormente serán postuladas a una vivienda de interés social.

Meza Pineda recalcó que la mejor forma de llevar el proceso con transparencia es que los funcionarios lleguen a las zonas de desastres, visiten a cada familia o a cada persona que lleve su contrato de arriendo; en otros casos, los funcionarios compran los formatos y ayudan a diligenciarlos, si la persona desconoce el procedimiento. Agregó que muchas veces las comunidades no alcanzan a comprender que el Distrito está atendiendo a casi toda la ciudad y que se han presentado momentos en los que los funcionarios deben estar en tres y cuatro sitios el mismo día llevando a cabo el proceso de ayuda.

“En algunas comunidades —dijo Meza— se nos ha presentado el caso de que hemos llegado a atender a una vivienda en riesgo y en ella viven hasta cinco familias, lo que nos origina dificultades, porque la norma indica que debemos entregar una casa por otra. Así que las otras cuatro familias terminan inconformes, porque supuestamente no las atendimos”.

# Jueces recogerán ayudas para damnificados de Cartagena

JOSÉ RAFAEL MOLINA RAMÍREZ, EL UNIVERSAL | CARTAGENA DE INDIAS | Publicado el 3 de diciembre de 2010 - 12:01 am.

La Rama Judicial de Cartagena decidió solidarizarse con los damnificados de la ola invernal en el departamento de Bolívar, en especial de Cartagena. Es por ello que tanto jueces como empleados de los distintos despachos judiciales de la ciudad, a través de la Asociación de Obras Sociales de la Justicia en Bolívar, realizarán hoy una jornada de recolección de ayudas en el primer piso del edificio Cuartel del Fijo, sede de la mayoría de juzgado

de Cartagena. Según los jueces Katia Caballero y Fredy Machado, los interesados en colaborar pueden donar alimentos no perecederos, medicinas, colchonetas, implementos de aseo, ropa, entre otros elementos de utilidad inmediata para las familias damnificadas. También se dispuso una cuenta bancaria corriente de la asociación, cuyo número es 085-480748-04 del Banco de Colombia.

La jornada se adelantará entre las 8 de la mañana y las 5 de la tarde.

## 4 DE DICIEMBRE

### La lluvia no para



Publicado el 4 de diciembre de 2010 - 12:01 am.

En Cartagena no para de llover, y lo peor es que por el mal estado de los drenajes pluviales cualquier vía se convierte en un peligro para los conductores que se ven metidos dentro de grandes lagunas. La de la gráfica es en el Pie de la Popa.

# La danza de los paraguas

CARTAGENA DE INDIAS | Publicado el 4 de diciembre de 2010 - 12:01 am.



Paraguas los hay desde 4 mil hasta 25 mil a 30 mil pesos. Los hay de todos los colores y para todos los gustos, pero la verdad es que los paraguas se han vuelto una prenda imprescindible por estos días en Cartagena y buena parte del país. Es una de las ventas fijas en diciembre

PARAGUAS, TRAJES, BOTAS

## Las lluvias cambian la vida de los cartageneros

ERNESTO TABORDA HERRERA | CARTAGENA DE INDIAS | Publicado el 4 de diciembre de 2010 - 12:01 am.

La apacible vida de los cartageneros habituada al sol resplandeciente que envuelve al ciudadano en un calor atosigante, ha sido alterada en las últimas semanas por el invierno impetuoso que azota a la ciudad. A los cartageneros les ha tocado entonces cambiar su estilo y ritmo de vida hasta el punto de que también en los productos de la canasta familiar han incluido artículos que ahora son de primera necesidad como el paraguas, trajes para la lluvia, botas para el barro y medicinas como antihistamínicos, antigripales y vitamina C. Se ha trastocado también la vida social del cartagenero, pues al estilo acostumbrado de los bogotanos está ocurriendo que las fiestas o reuniones nocturnas se han volcado a los interiores de las casas, al igual que los negocios de esparcimiento y diversión, que se ven obligados a poner carpas y demás elementos para proteger de la lluvia a sus clientes.

Hasta la vestimenta ha cambiado y se han puesto de moda los zapatos de goma especiales para la lluvia y prendas usuales para climas fríos, como chaquetas y 'buzos'. Estos productos se están vendiendo "como pan caliente" en tiendas habitadas a comercializar ropa de verano. Entonces el efecto en la moda tanto de hombres como

de mujeres se impone en los pantalones, chaquetas y bolsos impermeables. Todos dentro de casa El invierno también ha reeditado algunas actividades lúdicas en los interiores de las viviendas como los juegos de mesa y otros entretenimientos caseros. Ludos, juegos de dama, ajedrez, dominó y loterías volvieron a escena dentro de las casas y se están vendiendo más ahora a la par de los juegos para computador. Toma mucha fuerza el hobby de ver televisión y estar pegados al computador y a la Internet por cuenta de los aguaceros y los días más frescos de lo normal. Nancy Arévalo, ciudadana que ha sentido los cambios generados por la temporada de lluvias, manifiesta que tuvo que comprar otro computador para sus cuatro hijos y además instalarles un completo y variado paquete de juegos virtuales, “para que no se aburran dentro de casa”, dice. Por su parte Pablo Mendoza, habitante de un sector de la Bomba El Amparo, adquirió una carpa para proteger la mesa de dominó en la que juega con todos sus amigos los fines de semana.

Adela Restrepo ha hecho lo propio y ya no juega cartas con sus amigas pensionadas en la terraza de su casa en Zaragocilla, ahora lo hacen en el interior de la vivienda. “Es algo diferente porque hay que procurar no incomodar a las otras personas que habitan la casa”. En temas como la convivencia ciudadana en épocas lluviosas hasta los modelos han cambiado. “La gente tiene que aprender a vivir en familia, porque ahora anda más junta”, dice Adela Restrepo, ama de casa. Gripas, enfermedades Las lluvias han elevado la incidencia y aparición de enfermedades respiratorias, de la piel y otras virosis. Esto ha hecho que los cartageneros acudan más al médico y compren remedios para este tipo de afecciones. Antihistamínicos, jarabes gripales, cremas para infecciones de la piel y antifebriles han disparado las ventas en las droguerías de la ciudad. Las infecciones o afecciones en los pies como hongos y urticarias producidos por la humedad han complicado la vida de los cartageneros, acostumbrados a pisar en seco.

Las alcantarillas o manjoles rebosados, la proliferación de mosquitos por aguas estancadas y los malos olores por la humedad permanente en basuras, obligaron al Dadis a implementar un plan urgente de fumigación. La oferta Un paraguas se consigue en el comercio por valores que van desde los \$5 mil hasta \$50 mil. Un traje para la lluvia va desde los 30 mil pesos hasta los 100 mil pesos. Las botas de PVC cuestan 20 mil pesos, en tanto las de caucho van desde los 58 mil pesos. En ropa especial de moda, hombres y mujeres pueden gastar hasta 500 mil pesos en chaquetas, pantalones y zapatos impermeabilizados. Recomendaciones En época invernal los médicos recomiendan a la ciudadanos lavarse más las manos y bañarse

una vez se llega a casa mojado por las lluvias. Lavar bien las prendas de vestir y usarlas secas. Consumir mucha agua, frutas cítricas y protegerse bien en prendas por capas

10 DE DICIEMBRE 2010

## En La Cordialidad, inundación sin precedentes

[RUBÉN DARÍO ÁLVAREZ P](#) | CARTAGENA DE INDIAS | Publicado el 10 de diciembre de 2010 - 12:01 am.



La mayoría de vehículos atrancados en La Cordialidad eran tracto mulas.

Funcionarios de esta firma trasladaron hasta el sitio cargadores y retroexcavadoras para hacer terraplenes con material extraído de los sectores aledaños, a fin de impedir que la Ciénaga o **Embalse del Guájaro**, siguiera inundando la vía.

Dijeron que en cuanto lograran detener la circulación de las aguas, pondrían a funcionar cuatro motobombas de 12 pulgadas, para después resanar el tramo inundado, el cual, según los funcionarios, estaba recién asfaltado cuando penetraron el agua, pero las corrientes y el paso de las tracto mulas arruinaron la obra. Con las lluvias desproporcionadas de los últimos días el Canal del Dique se desbordó y, a su vez hizo que los niveles del Embalse del Guájaro también subieran inundando a **La Cordialidad** en el sector conocido como **Arroyo de Piedras**, a pocos minutos del municipio de Luruaco (Atlántico).

### LA SITUACIÓN

El mayor Óscar Rojas, de la Policía de Tránsito en el Departamento de Bolívar, dijo que la inundación comenzó hacia las 3:00 de la tarde del miércoles, y con el paso de las horas se fue agravando hasta el punto de que la fila de automotores —sobre todo los de carga pesada— se hizo inmensa hasta llegar un poco más allá de la entrada del



municipio de Repelón (Atlántico), en el caso de quienes viajaban hacia Cartagena. Por esa razón fue necesario poner un bloqueo en el corregimiento de Bayunca y otro en cercanías de Barranquilla, para que los vehículos tomaran la Vía del Mar. Al mismo tiempo, los contratistas de la Ruta del Sol construyeron diques a lado y lado de la carretera, para aligerar la evacuación de las aguas. Los habitantes del sector, utilizando canoas, ayudaban a los pasajeros de los buses que venían de Barranquilla a que llegaran a Luruaco o tomaran la ruta de Repelón o de localidades cercanas. Otros preferían caminar por la zona enmontada que hace frente con el Embalse del Guájaro, para después tomar una moto taxi o moto cabina da y así llegar a sus destinos.

## SIN PRECEDENTES

Según los lugareños y las mismas autoridades que estaban atendiendo la situación, nunca antes había sucedido una emergencia de esa naturaleza en ningún tramo de **La Cordialidad**.

A las 5:00 de la tarde de ayer algunas tracto mulas lograban pasar por el tramo inundado, el que según funcionarios de **Ruta Caribe**, tiene unos 500 metros de largo y 60 centímetros de profundidad.

16 DE DICIEMBRE

## Lluvias afectan al servicio de energía eléctrica

[RUBÉN DARÍO ÁLVAREZ P](#) | Publicado el 16 de diciembre de 2010 - 12:01 am.

Ayer, varios barrios de la Zona Suroccidental de Cartagena amanecieron sin el servicio de energía, que fue suspendido en las horas de la madrugada.

Los barrios afectados fueron Los Calamares, La Campiña, Camagüey, Nuevo Bosque, Ceballos, El Country, Britania, Buenos Aires y Los Ángeles, entre otros, en donde el servicio se suspendió en la madrugada y se restableció a las 9:00 de la mañana.

Pero tal como se han presentado las lluvias durante esta semana, ayer el servicio de energía también sufrió intermitencia, toda vez que en Los Calamares volvió a las 9:00

de la mañana, pero en algunas etapas del mismo barrio no se había restablecido. En otras llegó a esa hora, pero sólo duró unos 20 minutos y volvió a suspenderse. Moradores de La Campiña y Zaragocilla dijeron que el mismo fenómeno se estaba presentando en esos sectores.

Al respecto, la empresa Electricaribe explicó que se trata de las lluvias y de las fuertes brisas que vienen azotando a Cartagena, lo cual también incide en las redes eléctricas. Voceros de la empresa dijeron haber incrementado sus operativos de atención tanto en Cartagena como en poblaciones circunvecinas. “A raíz de la temporada invernal y los vendavales presentados, las ramas de los árboles entran en contacto con las redes y afectan el servicio de energía”, anotaron los portavoces de la compañía.

El gerente de Electricaribe en Bolívar, Antonio Rodríguez, agregó que los principales daños son la caída de cables, transformadores averiados y aisladores perforados. “Es importante —señaló— tener en cuenta que, durante las lluvias y descargas eléctricas, los operarios no pueden trabajar sobre las redes. Es necesario esperar a que la lluvia cese y así reparar los daños que son reportados a través del 115”.

En estos momentos, el Circuito Bayunca 2, que alimenta las poblaciones de la zona Norte de Cartagena, se encuentra afectado, a raíz del desbordamiento de un caño a la altura de Arroyo Grande, el cual derribó dos postes de media tensión. Otras emergencias se presentan en los circuitos Ternera 2, 6, Bosque 2, Boca grande 1 y Chambacú 6 y 11, como consecuencia de árboles y ramas caídos sobre las redes de distribución.

Finalmente, Rodríguez Romero recordó a los usuarios la importancia de marcar a la línea gratuita de Electricaribe 115, para reportar cualquier anomalía que se registre en el sistema de distribución. Los ingenieros que están al frente de la emergencia informaron que, aproximadamente, a las 8:00 de la noche de ayer estaría completamente normalizada la situación en los circuitos Ternera 2, 6, Bosque 2, Boca grande 1 y Chambacú 6 y 11.

18 DE DICIEMBRE

## “El Distrito nos tiene olvidados” : Habitantes Mirador de Zaragocilla

Juan M. Sánchez Gómez 18 de Diciembre de 2010 12:01 am



Los habitantes de la Manzana G del Conjunto Residencial Mirador de Zaragocilla hacen un nuevo llamado al Distrito para que les tienda la mano. //

Las noticias sobre desastres naturales e inundaciones que acaparan las primeras planas de los diarios y noticieros del país, hacen que los habitantes de la Manzana G del Conjunto Residencial Mirador de Zaragocilla se sientan más atemorizados.

La razón es que los propietarios y arrendatarios están viviendo su propia tragedia por el pésimo estado en que está el muro de contención de esta parte de la urbanización. La situación se agrava porque desde hace más de un mes se cayó parte de ese muro, lo que obligó al Distrito a realizar obras nuevas para evitar una tragedia. Además de los trabajos, que fueron ordenados por una acción judicial, y que han sido interrumpidos por el invierno riguroso que ha azotado a la ciudad, la Alcaldía Mayor hizo un censo de las familias afectadas para luego entregarles ayudas. Pero según los habitantes de la Manzana G, el Gobierno los abandonó ya que no se ha tomado determinación alguna para asistirlos debidamente.

“De los 56 apartamentos de la Manzana G, sólo han salido 13 familias, y lo hicieron por temor a una eventual tragedia. Los demás que estamos en riesgo seguimos en espera de que el Distrito tome una decisión”, dice Sergio Turizo, uno de los habitantes que se mudó el día que ocurrió la emergencia con el muro de contención, pero que regresó a su apartamento debido a que no tenía adonde ir con su familia.

Turizo confirma que se están adelantando trabajos de demolición del segmento de muro que colapsó.

“Los obreros están trabajando desde la semana pasada, pero llegan un rato, hacen algo y se van”, comentan algunos habitantes de las torres afectadas.

## Vencen términos

Con relación a la orden judicial del Juzgado Séptimo Administrativo de Cartagena, que le dio 30 días de plazo al Distrito para empezar la solución al problema que padecen los residentes del Mirador, ayer viernes venció el término de ley.

“Hasta el momento no han pagado los arriendos ni los gastos que ocasionan los traslados de las familias que ya salieron. Como si fuera poco, el fallo fue impugnado”, explica Turizo. “Esperamos que no siga lloviendo porque nos da miedo que pueda suceder algo grave. En el primer piso de esta torre hay una alberca de suministro de agua que está cediendo, y de llegar a romperse podría haber una tragedia”, cuenta una señora que reside en la Manzana G. El Universal dialogó con el abogado que representa a varias de las familias del Conjunto Residencial Mirador de Zaragocilla, Toribio Barreto, quien explica que trabaja para conseguir que el Distrito cumpla las medidas dispuestas por orden judicial.

## Habla Alcalde Local 1

Por su parte, el alcalde Local 1, Amauri Lora Martínez, dice que se adelantan los trabajos en el Mirador de Zaragocilla aprovechando la tregua que les da la lluvia, pero cuando vuelve a llover las obras se suspenden.

Dice que se adelanta el proceso de concertación con las familias que residen en la Manzana G para que puedan salir de manera voluntaria, pero no lo hacen para no dejar abandonado su patrimonio. “No miden el peligro que pueden tener si siguen allí”, explica el funcionario. Agrega que se está estudiando una propuesta de modificar el valor del subsidio que se recibe, ya que los habitantes son de estrato tres. “Se está a la espera de que haya viabilidad jurídica. Queremos atender la emergencia, sin que haya pérdidas de vida”, dice el Alcalde Local 1.

**21 DE DICIEMBRE 2010**

# Sugieren no bañarse en aguas de inundación

EL UNIVERSAL.COM.CO | Cartagena, Colombia | **Publicado el 21 de diciembre de 2010 - 12:03 p.m.**

Para prevenir el contagio por contacto e ingesta involuntaria de elementos patógenos que podrían estar en las aguas desbordadas de la inundación que hoy se ha posesionado de gran parte de la zona urbana de San Estanislao de Kotska, más conocido como Arenal, las autoridades sanitarias de esa localidad han hecho un llamado a sus habitantes para que eviten bañarse en ellas, ya sea por razones de necesidad o con fines lúdicos.

Según la secretaria de Salud municipal, Dayri González, el mensaje preventivo es tajante: "Que no se bañen en las aguas que están detenidas producto de la inundación, ya que colapsaron pozas sépticas y esa es un agua contaminada".

Ello para evitar el riesgo que podría derivarse del contacto con piel, apéndices de órganos de los sentidos como ojos, narices y orejas, por cuyas oquedades podrían introducirse elementos patógenos contaminantes presentes en las mencionadas aguas.

Por eso para la señora González, "De hacerlo se aumentarán los brotes en la piel y las enfermedades cutáneas", lo que implica la toma de conciencia por parte de adultos, para no sumergirse ni permitir que los menores lo hagan en dichas aguas y a quienes, según la funcionaria, "Entonces se les hace ese llamado, para evitar también que puedan aumentar los casos de hepatitis A, tifo y una cantidad de enfermedades producto del contacto con esa agua contaminada, por lo que se hace un llamado a los jóvenes y al resto de la población en general", ha precisado.

**26 DE DICIEMBRE 2010**

## Nuevo frente frío afectaría a Cartagena

PAOLA PIANETA ARANGO, ESPECIAL PARA EL UNIVERSAL | Cartagena, Colombia | Publicado el 26 de diciembre de 2010 - 3:48 p.m.



Hoy habría restricciones para embarcaciones menores.

ELsPara mañana se prevé la entrada de un nuevo frente frío a Cartagena, lo que afectaría notoriamente a los turistas que se encuentran en la ciudad y los que aún no han llegado.

“Es posible que por el frente frío se tengan que restringir las embarcaciones marítimas para el martes, todo dependerá del comportamiento de las mareas”, expresó el

capitán de navío Juan Francisco Herrera Leal, Capitán de Puerto de Cartagena. Herrera manifiesta que hasta el momento no ha habido un incremento significativo en las embarcaciones que van hacia las Islas del Rosario, lo que parece que esta no será una ‘gran temporada’, si se compara con el 2009.

“Estamos en un promedio máximo de 1.400 pasajeros por día, cifras que se manejan en temporada baja, pero esperamos que para el primer puente festivo del 2011 se aumente la cifra de 1.800 a 2.000 viajeros hacia las Islas”, señala el Capitán Herrera.

**27 DE DICIEMBRE 2010**

## Volvió la lluvia e inundó el Centro

**ERNESTO TABORDA HERRERA** | CARTAGENA DE INDIAS | **Publicado el 27 de diciembre de 2010 - 12:01 am.**

Las principales calles y Plazas del Centro Histórico se inundaron ayer con el chaparrón que sorprendió a propios y visitantes



Cuando los cartageneros pensaban que el invierno y las lluvias eran ya cosa del pasado, el día de ayer empezó a oscurecerse y pasado el mediodía, sobre el Centro de la ciudad y sectores aledaños se abatió un fuerte aguacero.

Las callejuelas de los cuatro sectores del Centro Histórico, como San Diego, San Pedro, Getsemaní y La Matuna se inundaron, con el fuerte chaparrón que duró unas dos horas y les “aguó” el domingo a muchos. Así mismo plazas como La Aduana se llenaron de agua.

Los transeúntes y visitantes que por esto días pasan vacaciones en la ciudad, sufrieron los percances y la incomodidad de tener que saltar de andenes en andenes, evitando los charcos que se forman en varias vías internas del Centro. Para hoy se prevé la entrada de un nuevo frente frío a Cartagena, lo que afectaría notoriamente a los turistas que se encuentran en la ciudad y los que aún no han llegado.

“Es posible que por el frente frío se tengan que restringir las embarcaciones marítimas para el martes, todo dependerá del comportamiento de las mareas”, expresó el capitán de navío Juan Francisco Herrera Leal, Capitán de Puerto de Cartagena.

# Forec para damnificados por el invierno en la Región Caribe

[ERNESTO TABORDA HERRERA](#) | CARTAGENA DE INDIAS | Publicado el 27 de diciembre de 2010 - 12:01 am.

Doce billones de pesos se necesitan para reconstruir la región Caribe, por los estragos causados por la fuerte temporada invernal en 2010, que dejó más de un millón quinientos mil damnificados y considerables daños materiales y económicos en esta zona del país. Por ello los alcaldes y gobernadores de la Costa Caribe, en una reunión que se llevó a cabo en el despacho de la Alcaldía de Cartagena, propusieron la creación de un fondo como el “Forec” (Fondo de Reconstrucción del Eje Cafetero) para realizar esa reconstrucción urgente de la región Caribe.

Los recursos se obtendrán, según esta propuesta, con la reasignación del gasto público de la Corporaciones Autónomas Regionales (CAR) hasta la creación de un nuevo impuesto indirecto.

El documento para salvar a la región, consignado en 13 páginas, bajo el slogan “Nada va a ser igual, todo va a ser mejor”, una frase de una niña damnificada del departamento del Atlántico, fue avalado por el colectivo de mandatarios regionales, reunidos ayer en Cartagena.

La iniciativa fue firmada por Eduardo Verano de la Rosa, gobernador del Atlántico; Judith Pinedo, alcaldesa de Cartagena; Alex Char, alcalde de Barranquilla; Jaider Curiel, alcalde Rioacha; Álvaro Navas Patrón, contralor General (e), y Samuel Azout, alto consejero para la Prosperidad de la Presidencia de la República.

La propuesta está encaminada a la reconstrucción de los departamentos de Córdoba, Sucre, Bolívar, Magdalena, Cesar, y San Andrés y Providencia incluidas sus capitales y las municipalidades golpeadas por el invierno. Este documento, que será presentado mañana martes al presidente Juan Manuel Santos, es la base para la creación de una Gerencia Regional, que incluye la elaboración de un Plan de Desarrollo en torno a tres ejes principales como la atención durante la emergencia, la rehabilitación de los damnificados, y la puesta en marcha de proyectos estructurales para reactivar la economía y la productividad de la región.

## **Subsidios y vivienda**

Dentro del paquete de medidas incluidas para frenar la desmovilización hacia las ciudades está la utilización de subsidios semejantes a los de Familias en Acción para la extensa población sin techo y hambre que hay en la región. “Buscamos con esta Gerencia Regional ejecutar acciones inmediatas con el uso de un decreto excepcional que permita revisar los POT para la creación de nuevos reasentamientos para construir viviendas”, dice Judith Pinedo, alcaldesa de Cartagena.

### **Comité técnico**

Por su parte, Álvaro Navas, contralor General de la Nación, presente en el encuentro dice que “la iniciativa busca la asistencia humanitaria inmediata y la reconstrucción física y material de las viviendas e infraestructura vial e hidrográfica, así como la reactivación del campo y el sector agroeconómico”. Para la consolidación de este plan, se necesita la conformación de un comité técnico, así como la escogencia de un gerente que lidere el plan. Se espera saber cuál será la respuesta del presidente Santos a la propuesta.

### **Fuente de Recursos**

La obtención de los recursos necesarios para la reconstrucción del Caribe, propuesta en esta iniciativa, se hará a través de la ampliación del impuesto al patrimonio 4 x 1000, reorientación del presupuesto General de la Nación, préstamos internacionales, donaciones, reasignación de la del gasto público del presupuesto de las CAR, y de las regalías indirectas. También están incluidos los recursos que resultarán de la Ley de Regalías en trámite en el Congreso y la capitalización de Ecopetrol.

### **Visita de Mindefensa**

Para hoy está programada la visita del ministro de Defensa, Rodrigo Rivera en compañía de la ministra de Ambiente, Vivienda y Desarrollo Territorial, Beatriz Uribe, quienes harán un sobrevuelo por las zonas más afectadas por el invierno en el Departamento, para luego reunirse con el gobernador de Bolívar, Alberto Bernal, para analizar la situación de los damnificados en esta región.